



МИНИСТЕРСТВО ИСКУССТВА И КУЛЬТУРНОЙ ПОЛИТИКИ  
УЛЬЯНОВСКОЙ ОБЛАСТИ

П Р И К А З

«14» 06 2015

№ 14  
Экз. №    

г. Ульяновск

**Об утверждении границ территории объекта культурного наследия  
регионального значения «Торговые ряды архитектора Коринфского»**

В соответствии со статьями 3.1, 5.1 Федерального закона от 25.06.2002 № 73-ФЗ «Об объектах культурного наследия (памятниках истории и культуры) народов Российской Федерации», со статьёй 4 Закона Ульяновской области от 09.03.2006 № 24-ЗО «Об объектах культурного наследия (памятниках истории и культуры) народов Российской Федерации, расположенных на территории Ульяновской области», на основании проекта по определению границ и координат в системе МСК-73 объекта культурного наследия регионального значения «Торговые ряды архитектора Коринфского», п р и к а з ы в а ю:

1. Утвердить:

1.1. Схему и описание границы территории объекта культурного наследия регионального значения, расположенного по адресу: Ульяновская область, Карсунский район, р.п. Карсун, пл. 30-летия Победы, 5, 7, 9 (приложения №№ 1, 2).

1.2. Правовой режим использования земельного участка в границах территории объекта культурного наследия регионального значения, расположенного по адресу: Ульяновская область, Карсунский район, р.п. Карсун, пл. 30-летия Победы, 5, 7, 9 (приложение № 3).

2. Настоящий приказ вступает в силу по истечении 10 дней со дня его официального опубликования.

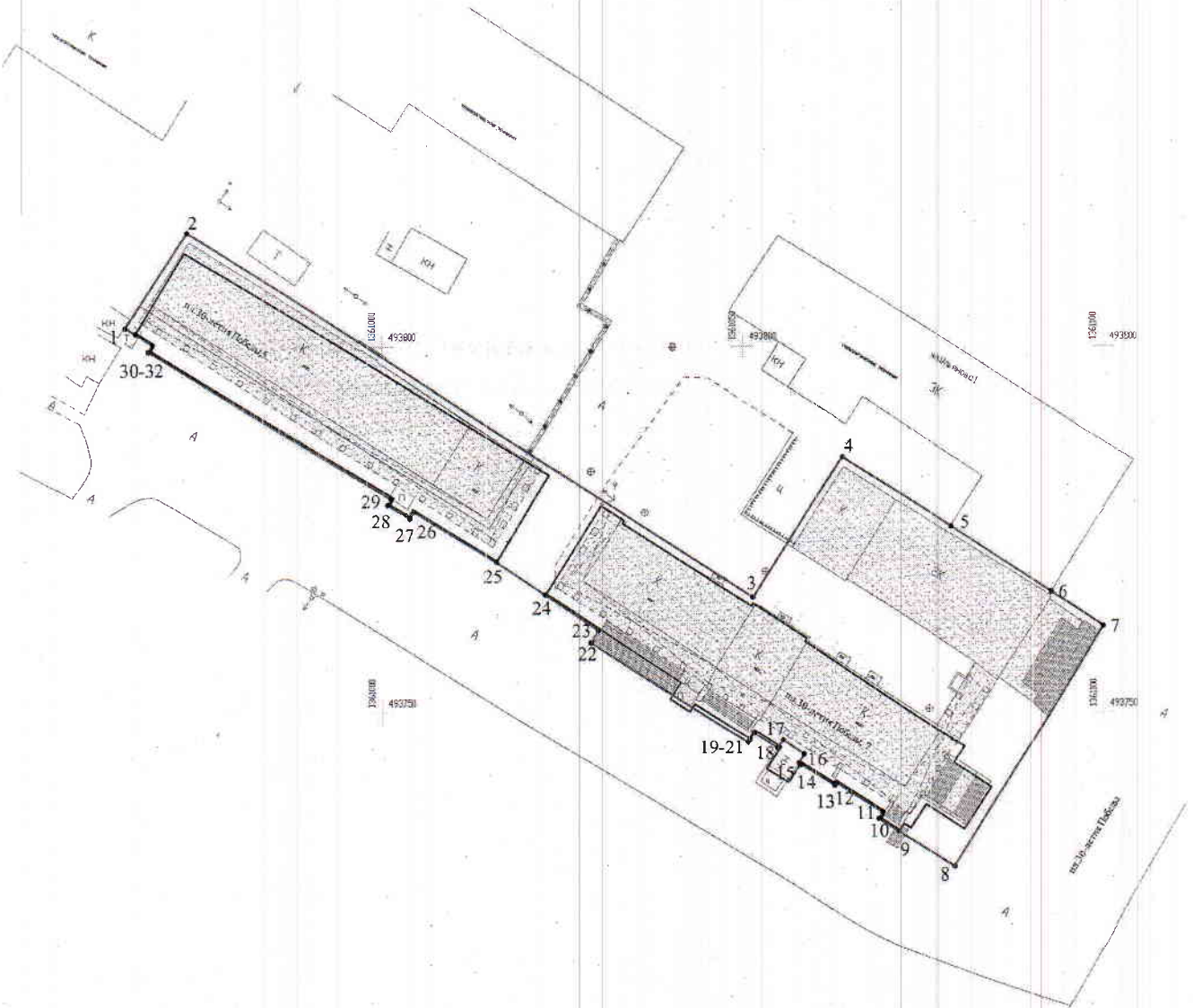
Исполняющий обязанности  
Министра

Ш.М.Хаутиев




Приложение № 1

к приказу Министерства искусства и культурной политики Ульяновской области от 10.06.2010 № 44

**Схема границ территории объекта культурного наследия регионального значения «Торговые ряды архитектора Коринфского», расположенного по адресу: Ульяновская область, Карсунский район, р.п. Карсун, пл. 30-летия Победы, 5, 7, 9**



**Условные обозначения:**

-  - граница земельного участка по кадастровым документам
-  - граница территории объекта культурного наследия
-  - объект культурного наследия

Приложение № 2

к приказу Министерства искусства и культурной политики Ульяновской области от 14.06.2010 № 44

**Описание границ территории объекта культурного наследия регионального значения «Торговые ряды архитектора Коринфского», расположенного по адресу: Ульяновская область, Карсунский район, р.п. Карсун, пл. 30-летия Победы, 5, 7, 9**

Границы территории объекта культурного наследия регионального значения проходят: от точки 1, вдоль северо-западной стены здания по адресу: пл. 30-летия Победы, 5 с отступом в 1 м (точки 1-2), далее вдоль северо-восточной стены здания по адресу: пл. 30-летия Победы, 5 с отступом в 1 м и вдоль северо-восточной стены здания по адресу: пл. 30-летия Победы, 7 с отступом в 1 м (точки 2-3), далее вдоль северо-западной стены здания с отступом в 1 м (точки 3-4), далее вдоль северо-восточной стены здания с отступом в 1 м (точки 4-5-6-7), далее по направлению на юго-запад по линии, расположенной в створе юго-восточной границы крыльца (точки 7-8), далее по направлению на северо-запад к точке 9 (угол крыльца), далее по кадастровой границе (точки 9-10-11-12-13-14-15), далее по юго-восточной стене современного строения (точки 15-16), далее по северо-восточной стене современного строения (точки 16-17), далее по северо-западной стене современного строения (точки 17-18), далее по кадастровой границе (точки 18-19-20-21), далее по направлению на северо-запад по линии, расположенной в створе юго-западной границы крыльца (точки 21-22), далее по северо-западной границе крыльца (точки 22-23), далее по кадастровой границе (точки 23-24-25-26-27-28-29-30-31-32).

Обозначение характерных точек границы	Ведомость координат характерных точек (МСК)	
	X	Y
1	2	3
1	493802.93	1360964.73
2	493815.91	1360973.16
3	493765.57	1361051.39
4	493784.97	1361063.67
5	493775.36	1361078.69
6	493766.33	1361092.73
7	493761.72	1361099.96
8	493728.72	1361079.21
9	493733.58	1361071.56
10	493735.25	1361068.96
11	493736.14	1361069.53
12	493740.52	1361062.68
13	493740.20	1361062.48

14	493743.05	1361058.02
15	493743.20	1361057.77
16	493744.19	1361058.41
17	493746.21	1361055.51
18	493745.43	1361055.01
19	493747.61	1361051.62
20	493746.45	1361050.87
21	493745.81	1361050.45
22	493759.39	1361029.34
23	493761.16	1361030.45
24	493766.07	1361022.79
25	493770.55	1361016.01
26	493777.69	1361004.28
27	493776.81	1361003.75
28	493778.40	1361001.13
29	493779.28	1361001.67
30	493799.66	1360968.19
31	493800.51	1360968.71
32	493802.07	1360966.15
1	493802.93	1360964.73

### Приложение № 3

к приказу Министерства искусства и  
культурной политики Ульяновской  
области от 10.06.2010 № 84

**Правовой режим использования земельного участка в границах территории  
объекта культурного наследия регионального значения «Торговые ряды  
архитектора Коринфского», расположенного по адресу: Ульяновская  
область, Карсунский район, р.п. Карсун, пл. 30-летия Победы, 5, 7, 9**

Для земельного участка в границах территории объекта культурного наследия установлен режим использования земель историко-культурного назначения.

**Разрешается в границах территории объекта культурного наследия:**

- 1) проведение работ по реставрации, консервации, ремонту и приспособлению объекта культурного наследия для современного использования;
- 2) проведение работ по восстановлению исторического характера благоустройства и малых архитектурных форм;
- 3) размещение информационных надписей и обозначений, памятных досок;
- 4) обеспечение визуального восприятия объекта культурного наследия в его историко-градостроительной и природной среде;
- 5) проведение мероприятий по предотвращению повреждения, разрушения или уничтожения объекта культурного наследия.

**Допускается в границах территории объекта культурного наследия, при условии согласования с уполномоченным органом по охране объектов культурного наследия:**

- 1) осуществление работ по озеленению и благоустройству территории;
- 2) реконструкция инженерных сетей, не создающая угрозы объекту культурного наследия;
- 3) размещение вывесок.

**Запрещается в границах территории объекта культурного наследия:**

- 1) изменение традиционных характеристик здания, влекущее за собой причинение вреда в виде реального ущерба и (или) умаления его историко-культурной ценности;
- 2) проектирование и проведение землеустроительных, земляных, строительных, мелиоративных, хозяйственных, и иных работ, за исключением применения специальных мер, направленных на сохранение и восстановление (регенерацию) историко-градостроительной среды объекта;
- 3) прокладка наземных инженерных сетей и коммуникаций;
- 4) прокладка подземных инженерных сетей и коммуникаций, не относящихся к функционированию данного объекта культурного наследия;
- 5) размещение на фасадах и крышах инженерного оборудования, инженерных сетей и коммуникаций.