



МИНИСТЕРСТВО ИСКУССТВА И КУЛЬТУРНОЙ ПОЛИТИКИ
УЛЬЯНОВСКОЙ ОБЛАСТИ

П Р И К А З

«14» 06 2015

№ 45
Экз. №

г. Ульяновск

**Об утверждении границ территории объекта культурного наследия
регионального значения «Церковь во имя Дмитрия Солунского
(православный приходской трёхпрестольный храм)», 1875 г.»**

В соответствии со статьями 3.1, 5.1 Федерального закона от 25.06.2002 № 73-ФЗ «Об объектах культурного наследия (памятниках истории и культуры) народов Российской Федерации», со статьёй 4 Закона Ульяновской области от 09.03.2006 № 24-ЗО «Об объектах культурного наследия (памятниках истории и культуры) народов Российской Федерации, расположенных на территории Ульяновской области», на основании проекта по определению границ и координат в системе МСК-73 объекта культурного наследия регионального значения «Церковь во имя Дмитрия Солунского (православный приходской трёхпрестольный храм)», 1875 г.»,
п р и к а з ы в а ю:

1. Утвердить:

1.1. Схему и описание границы территории объекта культурного наследия регионального значения, расположенного по адресу: Ульяновская область, Базарносызганский район, р.п. Базарный Сызган, ул. Кооперативная, д. 1 (приложения № 1, 2).

1.2. Правовой режим использования земельного участка в границах территории объекта культурного наследия регионального значения, расположенного по адресу: Ульяновская область, Базарносызганский район, р.п. Базарный Сызган, ул. Кооперативная, д. 1 (приложение № 3).

2. Настоящий приказ вступает в силу по истечении 10 дней со дня его официального опубликования.

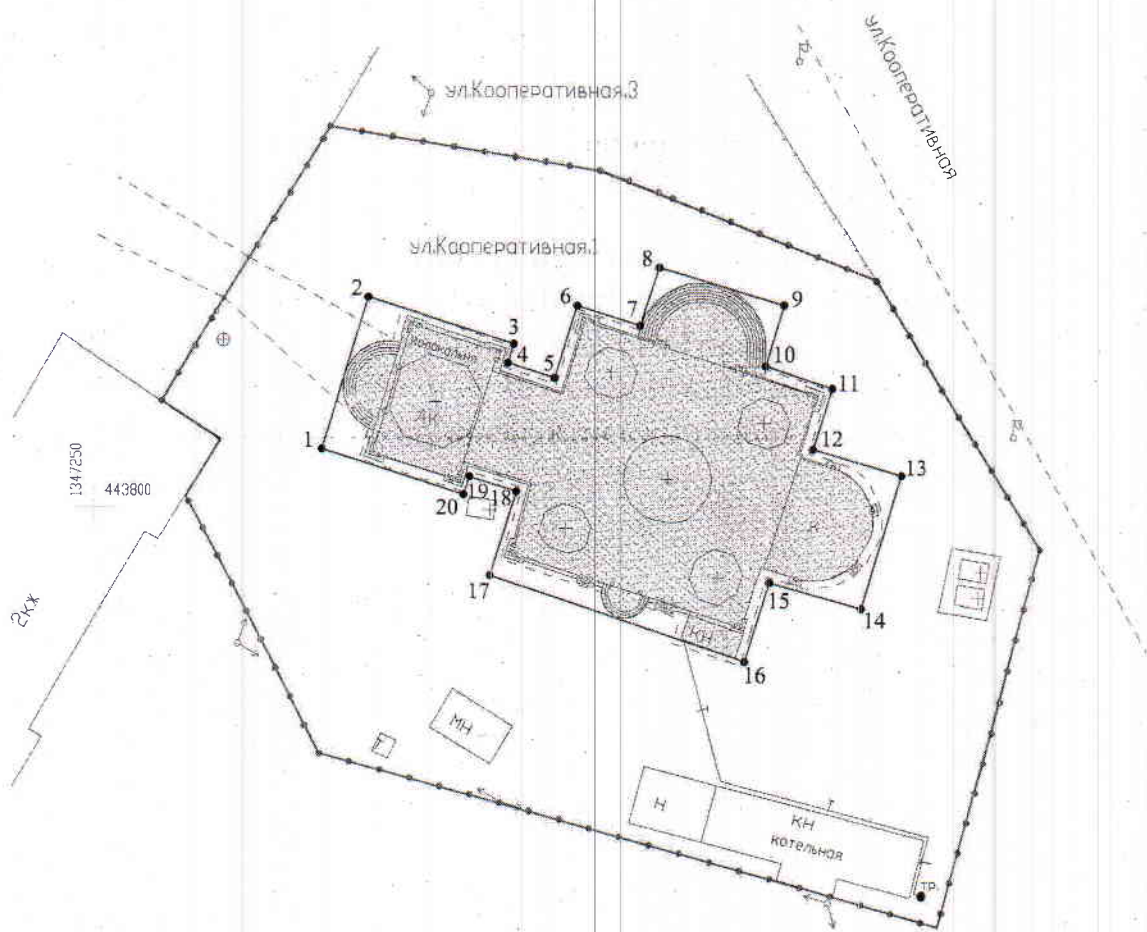
Исполняющий обязанности
Министра

Ш.М.Хаутиев




Приложение № 1

к приказу Министерства искусства и культурной политики Ульяновской области от 19.06.2012 № 35

**Схема границ территории
объекта культурного наследия регионального значения
«Церковь во имя Дмитрия Солунского (православный приходской
трёхпрестольный храм)», 1875 г.», расположенного по адресу:
Ульяновская область, Базарносызганский район, р.п. Базарный Сызган,
ул. Кооперативная, д. 1**



Условные обозначения:

-  - граница земельного участка по фактическому пользованию
-  - граница территории объекта культурного наследия
-  - объект культурного наследия

Приложение № 2

к приказу Министерства искусства и культурной политики Ульяновской области от 18.06.2010 № 35

Описание границ территории объекта культурного наследия регионального значения «Церковь во имя Дмитрия Солунского (православный приходской трёхпрестольный храм)», 1875 г.», расположенного по адресу: Ульяновская область, Базарносызганский район, р.п. Базарный Сызган, ул. Кооперативная, д. 1

Границы территории объекта культурного наследия регионального значения проходят: от точки 1 вдоль северо-западной стены здания с отступом в 4 м (точки 1-2), далее вдоль северо-восточной стены здания с отступом в 1 м (точки 2-3), далее вдоль юго-восточной стены здания с отступом в 1 м (точки 3-4), далее вдоль северо-восточной стены здания с отступом в 1 м (точки 4-5), далее вдоль северо-западной стены здания с отступом в 1 м (точки 5-6), далее вдоль северо-восточной стены здания с отступом в 1 м (точки 6-7), далее по линии, перпендикулярной северо-восточной стене здания к точке 8, расположенной в 6 м от стены здания (точки 7-8), далее вдоль северо-восточной стены здания с отступом в 6 м (точки 8-9), далее по линии перпендикулярной северо-восточной стене здания к точке 10, расположенной в 1 м от стены здания (точки 9-10), далее вдоль северо-восточной стены здания с отступом в 1 м (точки 10-11), далее вдоль юго-восточной стены здания с отступом в 1 м (точки 11-12), далее по линии, перпендикулярной юго-восточной стене здания к точке 13, расположенной в 8 м от стены здания (точки 12-13), далее вдоль юго-восточной стены здания с отступом в 8 м (точки 13-14), далее по линии, перпендикулярной юго-восточной стене здания к точке 15, расположенной в 1 м от стены здания (точки 14-15), далее вдоль юго-восточной стены здания с отступом в 1 м (точки 15-16), далее вдоль юго-западной стены здания с отступом в 2 м (точки 16-17), далее вдоль северо-западной стены здания с отступом в 1 м (точки 17-18), далее вдоль юго-западной стены здания с отступом в 1 м (точки 18-19), далее вдоль юго-восточной стены здания с отступом в 1 м (точки 19-20), далее вдоль юго-западной стены здания с отступом в 1 м (точки 20-1).

Обозначение характерных точек границы	Ведомость координат характерных точек (МСК)	
	X	Y
1	2	3
1	443804.69	1347268.13
2	443816.62	1347271.78
3	443812.96	1347283.49
4	443811.52	1347283.03
5	443810.32	1347286.78
6	443816.00	1347288.58

7	443814.42	1347293.65
8	443819.04	1347295.15
9	443816.08	1347305.10
10	443811.28	1347303.68
11	443809.55	1347308.96
12	443804.71	1347307.44
13	443802.60	1347314.47
14	443791.92	1347311.32
15	443793.95	1347304.03
16	443787.73	1347302.08
17	443794.49	1347281.58
18	443801.26	1347283.72
19	443802.46	1347279.96
20	443801.04	1347279.48
1	443804.69	1347268.13

Приложение № 3

к приказу Министерства искусства и
культурной политики Ульяновской
области от 18.06.2010 № 85

**Правовой режим использования земельного участка в границах территории
объекта культурного наследия регионального значения
«Церковь во имя Дмитрия Солунского (православный приходской
трёхпрестольный храм)», 1875 г.», расположенного по адресу:
Ульяновская область, Базарносызганский район, р.п. Базарный Сызган,
ул. Кооперативная, д. 1**

Для земельного участка в границах территории объекта культурного наследия установлен режим использования земель историко-культурного назначения.

Разрешается в границах территории объекта культурного наследия:

- 1) проведение работ по реставрации, консервации, ремонту и приспособлению объекта культурного наследия для современного использования;
- 2) проведение работ по восстановлению исторического характера благоустройства и малых архитектурных форм;
- 3) размещение информационных надписей и обозначений, памятных досок;
- 4) обеспечение визуального восприятия объекта культурного наследия в его историко-градостроительной и природной среде;
- 5) проведение мероприятий по предотвращению повреждения, разрушения или уничтожения объекта культурного наследия.

Допускается в границах территории объекта культурного наследия, при условии согласования с уполномоченным органом по охране объектов культурного наследия:

- 1) осуществление работ по озеленению и благоустройству территории;
- 2) реконструкция инженерных сетей, не создающая угрозы объекту культурного наследия;
- 3) размещение вывесок.

Запрещается в границах территории объекта культурного наследия:

- 1) изменение традиционных характеристик здания, влекущее за собой причинение вреда в виде реального ущерба и (или) умаления его историко-культурной ценности;
- 2) проектирование и проведение землеустроительных, земляных, строительных, мелиоративных, хозяйственных, и иных работ, за исключением применения специальных мер, направленных на сохранение и восстановление (регенерацию) историко-градостроительной среды объекта;
- 3) прокладка наземных инженерных сетей и коммуникаций;
- 4) прокладка подземных инженерных сетей и коммуникаций, не относящихся к функционированию данного объекта культурного наследия;
- 5) размещение на фасадах и крышах инженерного оборудования, инженерных сетей и коммуникаций.