


**ООО Научно-производственная фирма «АрхГео»**

443020, г.Самара, ул.Садовая, д. 100/87, оф. 1 тел.(8-846) 332-67-51

**«УТВЕРЖДАЮ»**  
Директор ООО НПФ  
«АрхГео»  
  
В.М. Фэфелов  
Руководитель работ  
И.В. Лебелева

**Документация,**

**содержащая результаты исследований, в соответствии с которыми определяется наличие или отсутствие объектов, обладающих признаками объекта культурного наследия, на земельном участке, отводимом под объект: «Берегоукрепительные сооружения на Куйбышевском водохранилище в районе с. Панская Слобода муниципального образования «город Новоульяновск» Ульяновской области»**

Самара

2017

### Аннотация

Сотрудниками археологического отряда ООО НИФ «АрхГео» под руководством Н.В.Лебедевой были проведены разведочные археологические полевые работы на земельном участке, отводимом под объект: «Берегоукрепительные сооружения на Куйбышевском водохранилище в районе с. Панская Слобода муниципального образования «город Новоульяновск» Ульяновской области».

Работы были проведены в 2017 году по Открытому листу № 2340, выданному Н.В.Лебедевой Министерством культуры Российской Федерации.

Целью полевых работ являлось выявление археологических памятников на участке, испрашиваемом под строительство объекта «Берегоукрепительные сооружения на Куйбышевском водохранилище в районе с. Панская Слобода муниципального образования «город Новоульяновск» Ульяновской области».

Площадь обследования площадок под строительство объекта составляла 10 га.

В результате обследования на территории земельного участка, отводимого под строительство объекта «Берегоукрепительные сооружения на Куйбышевском водохранилище в районе с. Панская Слобода муниципального образования «город Новоульяновск» Ульяновской области», объектов, обладающих признаками объектов культурного наследия, не обнаружено.

Отчет состоит из 1 тома, 33 страниц, из которых 21 страницы занимает описание, 1 страница – Открытый лист, 11 страниц – иллюстрации.

## ОГЛАВЛЕНИЕ

Аннотация.....	2
Оглавление.....	3
1. Введение и нормативная база.....	4
1.1. Физико-географическая характеристика окрестностей с. Панская слобода.....	6
1.2. История археологического изучения окрестностей с. Панская слобода.....	7
1.3. Объекты археологического наследия вблизи территории обследования.....	9
1.4. Краткая история села Панская слобода.....	12
2. Полевые археологические работы.....	14
2.1. Цели и методика проведения разведочных работ.....	14
2.2. Характеристика обследованного земельного участка.....	15
2.3. Описание зачисток.....	17
3. Заключение.....	18
Список иллюстраций.....	19
Иллюстрации.....	22
Открытый лист.....	33

## 1. Введение и нормативная база

Сотрудниками археологического отряда ООО НИФ «АрхГео» под руководством Н.В. Лебедевой в 2017 году были проведены разведочные археологические полевые работы на земельном участке, отводимом под строительство объекта «Берегоукрепительные сооружения на Куйбышевском водохранилище в районе с. Панская Слобода муниципального образования «город Новоульяновск» Ульяновской области».

Работы были проведены по Открытому листу № 2340, выданному Н.В. Н.В.Лебедевой в 2017 году Министерством культуры Российской Федерации. Финансирование работ осуществлял Заказчик работ.

Настоящая документация разработана в соответствии с Федеральным законом РФ от 25.06.2002 № 73-ФЗ «Об объектах культурного наследия (памятниках истории и культуры) народов Российской Федерации»; «Инструкцией о порядке учета, обеспечения сохранности, содержания, использования и реставрации недвижимых памятников истории и культуры, утвержденной приказом Министерства культуры СССР от 13.05.1986 № 203 и согласованная с Госстроем СССР письмом от 01.04.1986 № ИП-1682; «Положением о зонах охраны объектов культурного наследия (памятников истории и культуры) народов Российской Федерации», утвержденным постановлением Правительства Российской Федерации от 26 апреля 2008 года № 315.

Обследование проводилось с целью разработки зон охраны и режимов использования, обеспечения сохранности объектов археологического наследия, в соответствии с нормами действующего законодательства, при строительстве. При разработке раздела использованы: архивные материалы предыдущих экспедиций, материалы Архива Института Археологии РАН, литературные источники.

Обоснованием программ выявления объектов культурного наследия, программ комплексных охранно-спасательных мероприятий для объектов культурного наследия, попадающих в зону строительства и переустройства, является законодательство Российской Федерации. Федеральный закон РФ от

25.06.2002 № 73-ФЗ «Об объектах культурного наследия (памятниках истории и культуры) народов Российской Федерации» устанавливает особенности проектирования и проведения землеустроительных, земляных, строительных, мелиоративных, хозяйственных и иных работ на территории объекта культурного наследия и в зонах охраны объекта культурного наследия.

Исходя из требований вышеуказанных законов, главной целью проекта комплексных охранных мероприятий по объектам культурного наследия и их охранным зонам, попадающим в зону строительства, является обеспечение сохранности каждого из известных, либо выявленных объектов культурного наследия в их исторической среде, соблюдение разрешенного режима использования территорий памятников и их охранных зон. Исходя из цели, основной задачей охранных археологических мероприятий на стадии проектирования является полное натурное исследование памятников археологии, включающее уточнение и определение границ памятников, инструментальную топографическую съемку. Дальнейшее сопоставление границ памятников и их охранных зон с границами проектируемых объектов дает представление о необходимости обхода территории памятников (перетрассировки), либо спасательных археологических раскопок памятников при невозможности их обхода, или наблюдений специалиста-археолога за земляными работами на территории временной охранной зоны памятников.

#### **Список участников работ**

1. Лебедева Н.В. – ведущий научный сотрудник, госэксперт по земельным участкам;
2. Вискалин А.В. – научный сотрудник;
3. Волков С.А. – водитель;
4. Вискалин Я.А. – лаборант;
5. Корнев А.В. – лаборант.

## **1.1. Физико-географическая характеристика окрестностей с. Панская слобода**

Ульяновская область расположена на юго-востоке Европейской части Российской Федерации в бассейне среднего течения р. Волги, которая делит территорию области на две неравные части – возвышенное Правобережье (Предволжье) и низменное Левобережье (Заволжье).

Правобережная часть области входит в состав Приволжской возвышенности (высота до 363 м над уровнем моря) с выходящими к Волге Ундровскими, Кременскими и Сенгилеевскими горами. Поверхность левобережной части – полого-увалистая равнина.

Территория Ульяновской области лежит в пределах лесостепной зоны. Предволжье отличается от Заволжья более влажным климатом и большей облесённостью. Почвы, преимущественно, выщелоченные чернозёмные и серые лесные, в левобережье Волги расположен крупный массив особенно плодородных тучных чернозёмов. Леса занимают 1/4 территории области.

Климат Ульяновского Поволжья умеренно-континентальный, характеризуется теплым летом и умеренно холодной зимой. Средняя многолетняя температура (самого холодного месяца) колеблется от  $-12,5^{\circ}\text{C}$  до  $-14^{\circ}\text{C}$ . Самым теплым месяцем является июль со средними месячными температурами от  $+18,6^{\circ}\text{C}$  до  $+20,4^{\circ}\text{C}$ . Таким образом, средняя годовая амплитуда температуры равна  $38-34^{\circ}\text{C}$  при средней годовой температуре от  $3,1^{\circ}\text{C}$  до  $4,0^{\circ}\text{C}$ . По обеспечению атмосферными осадками Ульяновская область относится к зоне с недостаточным увлажнением, хотя недостаток влаги не является значительным. Характерной особенностью следует считать перебои в выпадении осадков весной и в первую половину лета. Многолетняя сумма осадков в области составляет 440 мм. Большая часть осадков выпадает в теплый период года. Сумма их равна в среднем 300 мм. Около 30% осадков приходится на холодный период года – с ноября по март.

Село Панская слобода находится на волжском Правобережье в 1,5 км к югу от районного центра г. Новоульяновска и в 24 км от областного центра г.

Ульяновска. Оно расположено по краю правобережной волжской террасы на берегу Куйбышевского водохранилища (ранее – р. Волги) между 2 оврагами. Северный овраг носит название Гремячий Ключ, южный – Панской. Высота террасы над уровнем Куйбышевского водохранилища составляет 10-12 м. Поверхность террасы ровная, перепады высот в черте села незначительные. Над уровнем моря она имеет возвышение 60-63 м. Под воздействием Куйбышевского водохранилища правый берег активно разрушается. Здесь развиты оползневые процессы.

## **1.2. История изучения археологических памятников окрестностей с. Панская слобода**

Археологическое изучение окрестностей сел Панская слобода и Криуши начато в середине 19 в. Первые сведения о наличии в окрестностях с. Криуши «древних городков» приведены в известной работе Невоструева К.И.<sup>1</sup> В конце 19 в. окрестности сел Криуши и Панская Слобода обследованы Подивановым В.Н., впервые осмотревшим и квалифицированно описавшим Криушское городище: «Менее чем в полуверсте от Панской Слободы, на Криушинском поле, сажнях в ста от берега Волги идет вал длиною около 50 сажен, шириною сажен 7 и вышиною более сажени. У вала со стороны поля заметны следы бывшего рва; теперь он глубиною не более 3/4 аршина. Весь вал давно уже перенахан. По преданию, на этом месте была татарская крепость в то время, когда здесь еще не было русских».<sup>2</sup>

В 1951 г. на Криушском городище и в его окрестностях по заданию Ульяновского музея Краеведения проводятся первые археологические раскопки под руководством известного саратовского археолога П.Д. Степанова<sup>3</sup>.

<sup>1</sup> Невоструев К.И. О городищах Волжско-Болгарского и Казанского царств в нынешних губерниях Казанской, Симбирской, Самарской и Вятской. Тр. I АС, т. I. М., 1869

<sup>2</sup> Подиванов В.Н. Археологическая карта Симбирской губернии. Симбирск, 1900, с. 11.

<sup>3</sup> Степанов П.Д. Отчет о разведочной экспедиции в пределах Ульяновской области в 1951 г. Архив ИА РАН.

Целью раскопок является обследование известных по литературе археологических объектов и выявление новых. На Криушском городище П.Д. Степановым вдоль береговой линии заложено 4 шурфа и составлен его схематичный план. Полученные в ходе проведенного исследования археологические находки подтвердили датировку и культурную атрибуцию памятника булгаро-татарской эпохой. Данные о разведках за пределами валов городища в окрестностях села Панская Слобода в отчете П.Д. Степанова отсутствуют.

В 1957 г. на участке береговой полосы от с. Кременки и до с. Криуши разведочные работы проводил отряд Ульяновского краеведческого музея под руководством его сотрудника И.А. Талицкой. Археологические работы выполняются в рамках исследований Куйбышевской археологической экспедиции, руководителем которой является А.П. Смирнов.

В ходе разведочных работ отрядом И.А.Талицкой между селами Криуши и Кременки было обнаружено 6 новых поселений волжских болгар. Одно из обнаруженных поселений располагалось в центральной части с. Панская Слобода «на огородах», а остальные 5 находились севернее вблизи с. Кременки<sup>1</sup>.

После длительного перерыва археологические исследования в окрестностях с. Панская слобода в 1989 г. продолжены А.В.Вискалиным в ходе совместной экспедиции УлГПУ и КФАН «Путь из Киева в Булгар». В ходе этих разведок было посещено и осмотрено Криушское городище и его окрестности. Следов болгарского поселения в центре села обнаружено не было, возможно, из-за их полного уничтожения водами Куйбышевского водохранилища, ежегодного подмывающего береговую полосу, либо по причине труднодоступности для осмотра территории сельских усадеб. Зато в 1 км к западу-северо-западу от строений села обнаружено новое поселение, получившее порядковый номер 4. На новом поселении заложены шурфы и про-

---

<sup>1</sup> Смирнов А.П. Археологические исследования Ульяновского областного краеведческого музея им. И.А. Гончарова в 1957 г. Ульяновск. 1958. С.23, 24.



ведены сборы находок, позволяющие датировать памятник 3 четвертью I тыс. н.э.<sup>5</sup> Позже поселение получило порядковый номер 2.

В 1996 г. археологические разведки в окрестностях с. Панская Слобода проведены сотрудником Управления культуры Ульяновской области Р.З. Губайдулловым.<sup>6</sup> В береговой зоне в районе сел Панская Слобода и Криуши им выявлено местонахождение изделий и кремня и кости плейстоценового возраста, получившие название «Местонахождение «Панская Слобода-Криуши»».

### **1.3. Объекты археологического наследия вблизи территории обследования**

По данным Департамента по культурному наследию Министерства искусства и культурной политики Ульяновской области непосредственно в зоне предполагаемого строительства и вблизи него археологические памятники не известны<sup>7</sup>.

В окрестностях села Панская Слобода археологами были открыты 3 памятника: 1) городище «Криуши - 1», 2) поселение «Панская Слобода - 1», 3) поселение «Панская Слобода - 2», 4) местонахождение «Панская Слобода-Криуши».

**Городище «Криуши - 1»** обследовалось В.Н.Поливановым, П.Д.Степановым, И.А.Талицкой, А.В.Вискалиным.

На археологической карте памятников Волжско-Камской Булгарии городище числится под номером 1778<sup>8</sup>. Находится в 1,5 км к западу от с. Криуши и в 300 м к востоку от с. Панская Слобода на мысообразном выступе береговой террасы правого берега р. Волга. С западной и восточной сторон городище

<sup>5</sup> Внескатип А.В. Отчет об археологических исследованиях в Ульяновской области в 1989 г. Архив ИА РАН.

<sup>6</sup> Губайдуллов Р.З. Отчет об археологических разведках в Ульяновском районе Ульяновской области в 1996 г. Архив ИА РАН, Ф1 Р 1, № 24079.

<sup>7</sup> Письмо № 73-12-0301/123537 от 02.06.2017 г.

<sup>8</sup> Фахруллин Р.Г. Археологические памятники Волжско-Камской Булгарии и ее территория. Казань, 1975. С. 185.

ограничено глубокими оврагами. С южной стороны границей памятника служит оборонительный вал и, подходящие с юга практически вплотную к нему, сосновые лесопосадки.

Современная площадка городища имеет прямоугольную форму. Ее размеры по линии север-юг – 350 м, по линии запад-восток – 150 м. С напольной стороны сохранился вал. Его длина составляет 187 м, высота – 1,5-3 м, ширина – 7-8 м. Вал имеет ошпывшие очертания. С наружной стороны прослеживается слабо выраженный ров, засыпанный уже в конце 19 в. Вал не доходит порядка 50-70 м до краев площадки, что также указывает на следы активной хозяйственной деятельности на территории городища в 17-20 вв., и связанные с этой деятельностью поздние нарушения. Поверхность городища ровная, имеется легкий уклон к краю террасы и оврагам. Данные шурфов и поверхностного осмотра указывают на то, что площадка городища, как и окружающие его поля, в прошлом активно распахивались. В настоящее время на площадке городища произведена посадка сосновых лесонасаждений. За валами городища археологических исследований ранее не проводилось.

От обследуемого земельного участка городище находится на расстоянии 260 м к востоку и в зону строительных работ не попадает.

**Поселение «Панская Слобода – I»** выявлено сотрудником Ульяновского музея Краеведения И.А.Талицкой в 1957 г. По описанию в отчете поселение находится в центре с. Панская Слобода «на огородах». Однако, на схеме № 7 в публикации А.П.Смирнова условный знак данного поселения расположен на берегу ручья Змеёвка, на западной окраине современного села<sup>9</sup>. Повторное обследование этой территории, проведенное А.В.Вискалиным в 1989 и Р.З. Губайдулловым в 1996 г., следов упомянутого поселения не выявило. По мнению Р.Г. Фахрутдинова, обнаруженные на этом поселении И.А. Талицкой находки средневековой болгарской керамики, следует датировать более поздним временем, т.е. русской эпохой (17-19 вв.). Их первоначальная

<sup>9</sup> Смирнов А.П. Археологические исследования... с.23.

культурно-хронологическая атрибуция ошибочна, поскольку исследователь не имел должной профессиональной квалификации<sup>10</sup>.

Следовательно, факт наличия данного поселения более поздними исследователями не подтверждается. Для окончательного определения его возраста и местоположения необходимо проведение специального исследования.

**Поселение «Панская Слобода – 2»** выявлено А.В. Вискалиным в 1989 г. в ходе сплошного обследования окрестностей с. Панская Слобода. Оно находится в 1 км к западу от края села вверх по ручью Змеёвка, протекающему по глубокому оврагу. Поселение приурочено к мысу при слиянии 2 ручьев. Площадка приподнята над дном оврага и ручьями на 5-7 м. Она имеет треугольную форму и к моменту обследования находилась под пашней. С двух сторон поселение ограничено крутыми откосами оврага, а с западной (напольной) его границы прослеживаются по распространению подъемного материала. Размеры поселения по линии север-юг составляют 100 м, по линии запад-восток – 200 м. На поселении собрана лепная керамика именьевской культуры, датированная 3 четвертью 1 тыс. н.э.

От обследуемых земельных участков поселение удалено более, чем на 1,5 км к ЮЗ, что вполне обеспечивает его сохранность.

**Местонахождение «Панская Слобода-Криуши»** было выявлено Р.З. Губайдулловым в ходе изучения береговых осыпей по правую сторону Волги к югу от Ульяновска. На протяжении 4 км от с. Панская Слобода и до Криуши на пляже волжского берега им были обнаружены обломки кремня со следами обработки и костей четвертичных животных (мамонта, носорога). В общей сложности было обнаружено около тысячи предметов палеолитического возраста, являющихся материальными следами жизнедеятельности первобытного человека. Многие кремни имели следы окатанности водным потоком, что, по мнению исследователя, позволяет связывать их с глинисто-

<sup>10</sup> Отзыв Фахрутдинова Р.Г. об ошибочной атрибуции находок Таликовой И.А. цитируется по работе Бурова Г.М. «Археологическая карта Ульяновской области». Архив УОКМ.

песчанисто-щебнистыми отложениями микулинского времени, перекрытыми суглинками плейстоценовой эпохи. Глубина залегания глинисто-песчанисто-щебнистых отложений 2-3 м от современной поверхности. Протяженность слоев с палеолитическими находками вглубь террасы не прослежена.

#### 1.4. Краткая история села Панская слобода

По некоторым данным, селение первоначально именовалось «Будниковская слобода», так как его жители занимались будным промыслом, т. е. выгонкой смолы и дёгтя<sup>11</sup>. Ныне существующее название возникло после появления в слободе переселенцев-поляков (панов) или иноземцев. Между прочим, оно является единственным в России, в отличие, например, от соседних Криуш. Опрошенные старожилы связывают основание села именно с поляками, которые позже смешались с русским населением, и оно стало преобладающим.

Примерная дата основания Панской Слободы известна: это 1663 г., когда летом «...присланы были из Москвы в Симбирск иноземцы, польские люди, взятые в полон под Смоленском, и поселены отчасти в самом городе, особою слободою, где теперь Панская улица, получившая от этого свое название, отчасти на государевой порозжей земле, между дворцовыми слободами Кременскою и Кривушинскою (позже село Криуши), по обеим берегам реки Змеевки, недалеко от Волги, где и образовали деревню Панскую»<sup>12</sup>. Понятно, что, скорее всего, поселение возникло в 1664 г. Однако, если оно первоначально называлось «Будниковская Слобода», то, возможно, существовало и до этого. Примерно через 14 лет, в 1678 г. было первое наименование заменено на «Панскую Слободу». Мог ли сочетаться будный промысел и охрана внешних границ? Конечно, поскольку здесь проживали не только

<sup>11</sup> Барашков, В.Ф. По следам географических названий Ульяновской области - Ульяновск, 1994, с. 52.

<sup>12</sup> Марьин, П. Селения Симбирского уезда (Материалы для истории Симбирского дворянства и частного землевладения в Симбирском уезде). - Симбирск, 1903, с. 40

поляки, но и русские, которые могли заниматься данным промыслом (проживание вторых отмечено в источнике 1678 г.).

В отличие от крестьян других поселений Арбугинской волости, жители деревни не пахали землю, а были обязаны охранять и защищать данную местность от посягательств внешних врагов. Но со временем, когда государственные границы отодвинулись от Симбирска и его окрестностей, необходимость в их охране отпала, и поляки смешались с местным русским населением. По мнению П. Мартынова, в начале XVIII в. селение окончательно потеряло «иноземный характер».

Согласно описи в 1678 г. в селении имелось 38 дворов и 106 человек (32 двора с 84 иноземцами и 10 захребетниками, 6 дворов русских бобылей, в которых проживало 12 человек)<sup>13</sup>.

Согласно 5-й ревизии 1795 г. в селе проживало 209 мужских душ (женские не учитывались), поэтому можно говорить об общей численности населения в пределах 500 человек<sup>14</sup>. В 1859 г. в Панской Слободе в 85 дворах было 418 мужчин и 512 женщин (всего 930). Более подробно количество и социальный состав населения села расписывался в клировых ведомостях. Так, в 1864 г. в 104 дворах проживало 988 селян, в т. ч. 942 удельных крестьянина, 35 военных и один мещанин. Позже, к 1883 г. здесь насчитывалось уже 216 дворов и 1104 человека (540 мужчин и 564 женщины, также в селе кроме храма работала школа)<sup>15</sup>. В 1913 г. в Панской Слободе было 302 двора и 1850 человек (900 мужчин и 950 женщин)<sup>16</sup>. Особо отмечался национальный состав жителей - русские. Помимо церкви в селе действовали земское училище, две паромных пристани, а среди промыслов выделялось садоводство.

<sup>13</sup> Перетяткович, Г. И. Поволжье в XVII и начале XVIII века / Г. И. Перетяткович // Записки императорского новороссийского университета. Т. 34. - Одесса, 1882. с. 218-219.

<sup>14</sup> Список населённых мест по сведениям 1859 г. Симбирская губерния. Вып. 39. - СПб., 1863. с.32.

<sup>15</sup> Список населённых мест Симбирской губернии. - Симбирск, 1884. с. 24.

<sup>16</sup> Список населённых мест Симбирской губернии - Симбирск, 1913. с. 27

По состоянию на первое января 2016 г. в Панской Слободе постоянно живут 136 человек, временно - около 70 человек (по ним точных данных нет), всего более 200 домов. В общем, ситуация похожая на другие прибрежные поселения: коренные жители уезжают и вымирают, а приезжают горожане, строят дачи и загородные дома в зависимости от финансовых возможностей.

## **2. Полевые археологические работы**

### **2.1. Цели и методика проведения работ**

Целью проведения работ являлось выявление археологических памятников на участке, испрашиваемом под строительство объекта «Берегоукрепительные сооружения на Куйбышевском водохранилище в районе с. Панская Слобода муниципального образования «город Новоульяновск» Ульяновской области».

В процессе археологических изысканий были решены следующие задачи:

проведено изучение сведений об объектах культурного наследия, включенных в Единый государственный реестр объектов культурного наследия (памятников истории и культуры) народов Российской Федерации, с целью исключения их из возможных перспективных участков объектов археологического наследия на испрашиваемом участке под строительство объекта «Берегоукрепительные сооружения на Куйбышевском водохранилище в районе с. Панская Слобода муниципального образования «город Новоульяновск» Ульяновской области».

– проведено изучение архивных, музейных и литературных источников для составления очерков об истории археологических исследований муниципального образования «город Новоульяновск» Ульяновской области»;

проведено изучение сведений о геоморфологической и физико-географической характеристике муниципального образования «город Новоульяновск» Ульяновской области» для составления очерка;

– проведены натурно-рекогносцировочные работы на территории испрашиваемого участка под строительство объекта «Берегоукрепительные сооружения на Куйбышевском водохранилище в районе с. Панская Слобода муниципального образования «город Новоульяновск» Ульяновской области» с целью выявления ранее неизвестных объектов культурного наследия. В процессе работ выполнялась фотографическая фиксация обследованной территории с учетом отражения рельефа поверхности и общей топографической ситуации, а также углубленное исследование с закладкой шурфов. При проведении работ участники руководствовались методикой, рекомендованной Отделом полевых исследований Института Археологии РАН.

Обнаруженные находки представляют собой массовый археологический материал и потому, в соответствии с п.4.31. «Положения...» после подсчета, фотографирования и зарисовки оставлены на месте их обнаружения.

## **2.2. Характеристика обследованного земельного участка**

Обследуемый земельный участок, отводимый под объект: «Берегоукрепительные сооружения на Куйбышевском водохранилище в районе с. Панская Слобода муниципального образования «город Новоульяновск» Ульяновской области», находится в центральной части Ульяновской области вблизи с. Панская слобода (рис. 1, 2). Его протяженность составляет около 1 км, ширина - 100 м, площадь 10 га.

На отводимом земельном участке объемы работ по охранно-разведочному обследованию включали:

- осмотр земельного участка;
- закладку зачисток в пределах отводимого под строительство земельного участка.

Обследуемый земельный участок расположен за границами современного села, у основания береговой террасы, на прибрежной полосе. В момент обследования большая часть прибрежной полосы была затоплена водами Куйбышевского водохранилища и недоступна для осмотра (рис. 5-9). Судя по

картографическому материалу, обследуемый земельный участок ранее также находился за границами села и заселен человеком не был (рис. 3, 4).

Осмотр галечника и береговых осыпей в пределах земельного участка показал, что непо потревоженные культурные отложения здесь отсутствуют. Сползающий с берега грунт периодически размывается волнами Куйбышевского водохранилища, а содержащиеся в нем многочисленные культурные остатки перемешиваются и окатываются в прибойной полосе. Галечник завален остатками разрушенных жилых стросний и многочисленных предметов современной эпохи. В ходе осмотра пляжа собрано около сотни фрагментов керамики и проведена их культурно-хронологическая атрибуция, а также сделаны 2 зачистки по краю подмываемых волнами «языков» сползшего грунта. Шурфы на подтапливаемом пляже не закладывались.

Находки из сборов включают 99 фрагментов керамики.

Наиболее ранняя группа представлена 5 обломками (ручка и 4 стенки) круговой хорошо обожженной керамики волжских болгар ярко красного цвета с полосчатым лощением поверхности (рис. 15). Судя по цвету и качеству обжига, данная керамика может, предположительно, датироваться периодом Золотой орды 13-14 вв.

Серая морская керамика насчитывает 49 обломков, в том числе - 5 венчиков (рис. 16, 18), 2 донца (рис. 17) и 42 стенки. Для данной категории посуды характерен качественный восстановительный обжиг, плотный черепок трехслойного сечения, полосчатое лощение снаружи, серый и темно-серый цвет. По форме выделяются горшки, корчаги. В Поволжье такая керамика появляется вместе с русским населением и датируется концом 17-началом 19 века, после чего выходит из обращения.

Коричневато-черная керамика конца 17-18 вв. насчитывает 35 обломков, в том числе 2 венчика (рис. 19: 1, 2), 1 донце и 32 стенки. Содержит примесь крупного песка и нагар на стенках. Является кухонной посудой. Время бытования то же, что и серой морской керамики, т.е. конец 17-начало 19 века.



Поливная (глазурованная) посуда представлена 10 обломками (рис. 19; 3; 20). Черенок имеет красный и кирпично-красный цвет и покрыт свинцовой прозрачной глазурью. Приблизительный возраст – 19-20 вв.

Комплексное археологическое обследование проводилось на всей территории отвода и на примыкающих к нему участках и включало в себя: тщательный визуальный осмотр почвенных обнажений и осыпей, технических обваловок.

### 2.3. Описание зачисток

В соответствии с Методическими Указаниями Института Археологии РАН и с целью выявления культурного слоя на обследованном участке было сделано 2 разведочных зачистки береговых обнажений.

Зачистка 1 (рис.10) заложена у основания оползневой массы в северной части земельного участка. Протяженность зачистки составляет 1,5 м. Высота – 1,2 м.

Ее координаты по GPS: N 54°07'04,7" E 48°29'42,0".

Стратиграфия отложений следующая (рис.11):

1 слой – темно-серый гумусированный суглинок мощностью 10 см;

2 слой – пересложенный светло-коричневый плотный суглинок мощностью 40 см;

3 слой – пересложенные ископаемые палеогеновые глины серого цвета мощностью 70 см.

В слое 1 обнаружено 2 фрагмента гончарной керамики, датируемой 18-20 веком. Это обломок стенки поливного сосуда коричневого цвета (рис.14: 1) и венчик от миски коричневатого-черного цвета (рис.14: 2).

Зачистка 2 (рис.12) заложена у основания оползневой массы в центральной части земельного участка. Протяженность зачистки составляет 2 м. Высота – 1,6 м.

Ее координаты по GPS: N 54°06'58,9" E 48°30'02,1".

Стратиграфия отложений следующая (рис.13):

1 слой – темно-серый гумусированный суглинок мощностью до 50 см;

2 слой – переотложенный плотный суглинок светло-палевого цвета мощностью 40 см;

В слое 1 обнаружено 2 фрагмента гончарной керамики, датируемой 18, 19 веками. Это обломок венчика и донца сосуда т.н. серой мореной керамики (рис.14: 3, 4).

### 3. Заключение

В процессе работ, согласно Техническому заданию, было проведено визуальное обследование поверхности отводимого земельного участка и углубленное обследование с закладкой 2-х разведочных зачисток.

В результате проведенного археологического обследования земельного участка, отводимого под объект «Берегоукрепительные сооружения на Куйбышевском водохранилище в районе с. Панская Слобода муниципального образования «город Новоульяновск» Ульяновской области», **объектов, обладающих признаками объектов историко-культурного наследия, не обнаружено.**

Руководитель работ



Н.В.Лебедева

### Список иллюстраций

Рис. 1. Схема размещения объекта: «Берегоукрепительные сооружения на Куйбышевском водохранилище в районе с. Панская Слобода муниципального образования «город Новоульяновск» Ульяновской области».

Рис. 2. План объекта: «Берегоукрепительные сооружения на Куйбышевском водохранилище в районе с. Панская Слобода муниципального образования «город Новоульяновск» Ульяновской области».

Рис. 3. Село Панская Слобода на карте 1808 года.

Рис. 4. Село Панская Слобода на карте 1871 года.

Рис. 5. Объект: «Берегоукрепительные сооружения на Куйбышевском водохранилище в районе с. Панская Слобода муниципального образования «город Новоульяновск» Ульяновской области». Вид с северной оконечности на Ю.

Рис. 6. Объект: «Берегоукрепительные сооружения на Куйбышевском водохранилище в районе с. Панская Слобода муниципального образования «город Новоульяновск» Ульяновской области». Вид из центральной части на Ю.

Рис. 7. Объект: «Берегоукрепительные сооружения на Куйбышевском водохранилище в районе с. Панская Слобода муниципального образования «город Новоульяновск» Ульяновской области». Обнажения. Вид с востока на береговые обнажения.

Рис. 8. Объект: «Берегоукрепительные сооружения на Куйбышевском водохранилище в районе с. Панская Слобода муниципального образования «город Новоульяновск» Ульяновской области». Вид на оползень с Ю.

Рис. 9. Объект: «Берегоукрепительные сооружения на Куйбышевском водохранилище в районе с. Панская Слобода муниципального образования «город Новоульяновск» Ульяновской области». Оползень и пляж. Вид с юга на береговую оползень и пляж.

Рис. 10. Объект: «Берегоукрепительные сооружения на Куйбышевском водохранилище в районе с. Панская Слобода муниципального образования «город Новоульяновск» Ульяновской области». Вид с востока на зачистку №1.

Рис. 11. Объект: «Берегоукрепительные сооружения на Куйбышевском водохранилище в районе с. Панская Слобода муниципального образования «город Новоульяновск» Ульяновской области». Вид с В на зачистку № 1.

Рис. 12. Объект: «Берегоукрепительные сооружения на Куйбышевском водохранилище в районе с. Панская Слобода муниципального образования «город Новоульяновск» Ульяновской области». Вид с востока на зачистку № 2.

Рис. 13. Объект: «Берегоукрепительные сооружения на Куйбышевском водохранилище в районе с. Панская Слобода муниципального образования «город Новоульяновск» Ульяновской области». Вид с В на зачистку № 2.

Рис. 14. Объект: «Берегоукрепительные сооружения на Куйбышевском водохранилище в районе с. Панская Слобода муниципального образования «город Новоульяновск» Ульяновской области». Находки керамики из зачисток: 1, 2 - зачистка 1, 3, 4 - зачистка 2.

Рис. 15. Объект: «Берегоукрепительные сооружения на Куйбышевском водохранилище в районе с. Панская Слобода муниципального образования «город Новоульяновск» Ульяновской области». Находки красной керамики волжских булгар из сборов.

Рис. 16. Объект: «Берегоукрепительные сооружения на Куйбышевском водохранилище в районе с. Панская Слобода муниципального образования «город Новоульяновск» Ульяновской области». Находки мореной керамики из сборов. Венчики.

Рис. 17. Объект: «Берегоукрепительные сооружения на Куйбышевском водохранилище в районе с. Панская Слобода муниципального образования «город Новоульяновск» Ульяновской области». Находки мореной керамики из сборов. Донца.

Рис. 18. Объект: «Берегоукрепительные сооружения на Куйбышевском водохранилище в районе с. Панская Слобода муниципального образования «город Новоульяновск» Ульяновской области». Находки мореной керамики из сборов. Венчики.

Рис. 19. Объект: «Берегоукрепительные сооружения на Куйбышевском водохранилище в районе с. Панская Слобода муниципального образования «город Новоульяновск» Ульяновской области». Находки поливной керамики из сборов.

Рис. 20. Объект: «Берегоукрепительные сооружения на Куйбышевском водохранилище в районе с. Панская Слобода муниципального образования «город Новоульяновск» Ульяновской области». Находки коричневатого-черной и поливной керамики из сборов.



Рис. 1. Схема размещения объекта: «Берегоукрепительные сооружения на Куйбышевском водохранилище в районе с. Панская Слобода муниципального образования «город Новоульяновск» Ульяновской области».

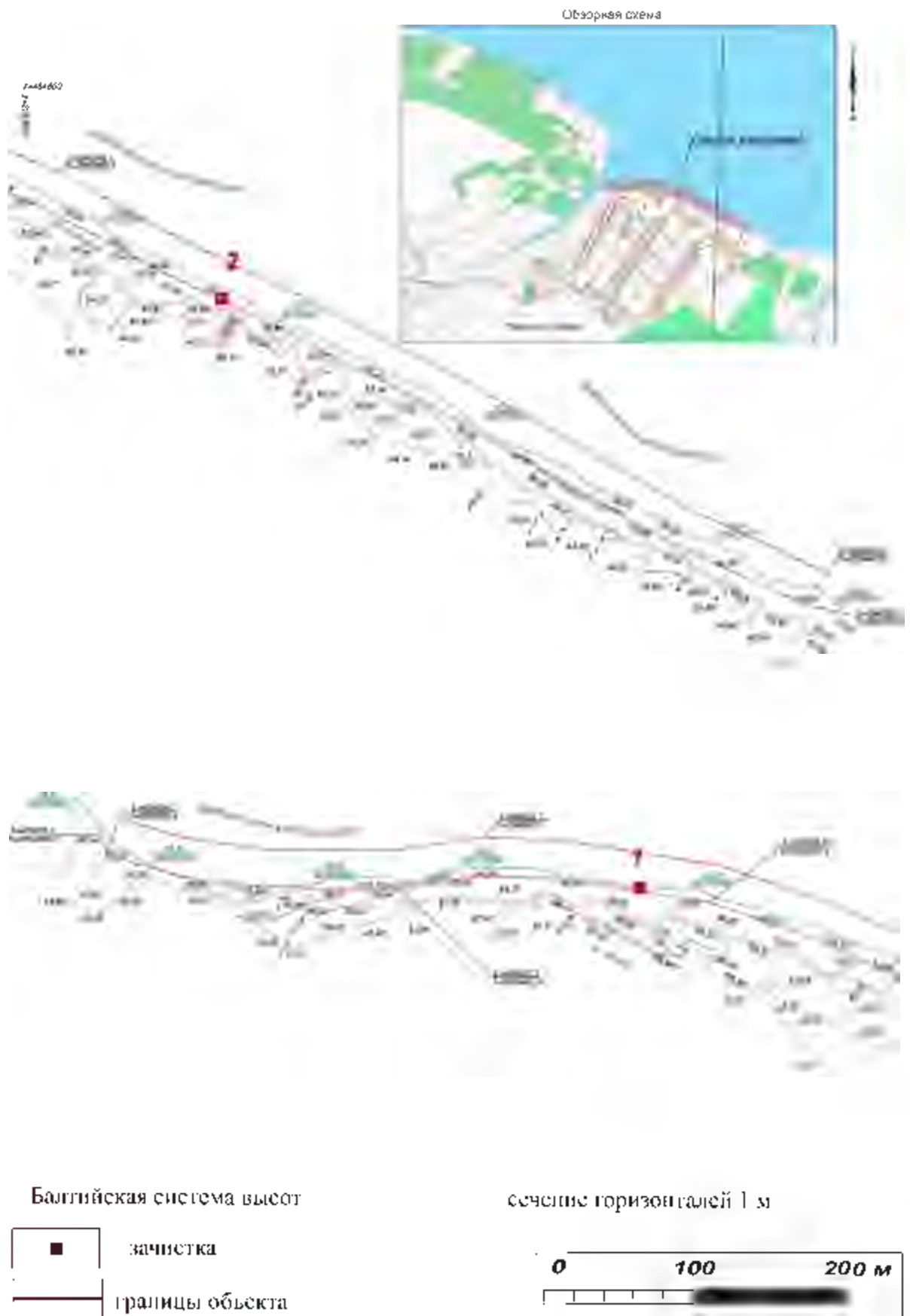


Рис. 2. План объекта: «Берегоукрепительные сооружения на Куйбышевском водохранилище в районе с. Панская Слобода муниципального образования «город Новоульяновск» Ульяновской области».



Рис. 3. Село Панская Слобода на карте 1808 года.



Рис. 4. Село Панская Слобода на карте 1871 года.





Рис. 5. Объект: «Берегоукрепительные сооружения на Куйбышевском водохранилище в районе с. Панская Слобода муниципального образования «город Новоульяновск» Ульяновской области». Вид с северной оконечности на Ю.



Рис. 6. Объект: «Берегоукрепительные сооружения на Куйбышевском водохранилище в районе с. Панская Слобода муниципального образования «город Новоульяновск» Ульяновской области». Вид из центральной части на Ю.



Рис. 7. Объект: «Берегоукрепительные сооружения на Куйбышевском водохранилище в районе с. Панская Слобода муниципального образования «город Новоульяновск» Ульяновской области». Вид с востока на береговые облажения.



Рис. 8. Объект: «Берегоукрепительные сооружения на Куйбышевском водохранилище в районе с. Панская Слобода муниципального образования «город Новоульяновск» Ульяновской области». Вид на оползень с Ю.



Рис. 9. Объект: «Берегоукрепительные сооружения на Куйбышевском водохранилище в районе с. Панская Слобода муниципального образования «город Новоульяновск» Ульяновской области». Вид с юга на береговой оползень и пляж.



Рис. 10. Объект: «Берегоукрепительные сооружения на Куйбышевском водохранилище в районе с. Панская Слобода муниципального образования «город Новоульяновск» Ульяновской области». Вид с востока на зачистку № 1 оползневой массы.



Рис. 11. Объект: «Берегоукрепительные сооружения на Куйбышевском водохранилище в районе с. Панская Слобода муниципального образования «город Новоульяновск» Ульяновской области». Вид с В на зачетку № 1.



Рис. 12. Объект: «Берегоукрепительные сооружения на Куйбышевском водохранилище в районе с. Панская Слобода муниципального образования «город Новоульяновск» Ульяновской области». Вид с востока на зачетку № 2 оползневой массы.



Рис. 13. Объект: «Берегоукрепительные сооружения на Куйбышевском водохранилище в районе с. Панская Слобода муниципального образования «город Новоульяновск» Ульяновской области». Вид с В на зачистку № 2.



Рис. 14. Объект: «Берегоукрепительные сооружения на Куйбышевском водохранилище в районе с. Панская Слобода муниципального образования «город Новоульяновск» Ульяновской области». Находки керамики из зачисток: 1, 2 - зачистка 1, 3, 4 - зачистка 2.



Рис. 15. Объект: «Берегоукрепительные сооружения на Куйбышевском водохранилище в районе с. Панская Слобода муниципального образования «город Новоульяновск» Ульяновской области». Находки красной керамики волжских булгар из сборов.



Рис. 16. Объект: «Берегоукрепительные сооружения на Куйбышевском водохранилище в районе с. Панская Слобода муниципального образования «город Новоульяновск» Ульяновской области». Находки мореной керамики из сборов. Венчики.



Рис. 17. Объект: «Берегоукрепительные сооружения на Куйбышевском водохранилище в районе с. Панская Слобода муниципального образования «город Новоульяновск» Ульяновской области». Находки мореной керамики из сборов. Донца.



Рис. 18. Объект: «Берегоукрепительные сооружения на Куйбышевском водохранилище в районе с. Панская Слобода муниципального образования «город Новоульяновск» Ульяновской области». Находки мореной керамики из сборов. Венчики



Рис. 19. Объект: «Берегоукрепительные сооружения на Куйбышевском водохранилище в районе с. Панская Слобода муниципального образования «город Новоульяновск» Ульяновской области». Находки коричневато-черной и поливной керамики из сборов.




Рис. 20. Объект: «Берегоукрепительные сооружения на Куйбышевском водохранилище в районе с. Панская Слобода муниципального образования «город Новоульяновск» Ульяновской области». Находки поливной керамики из сборов.



Министерство культуры Российской Федерации

# ОТКРЫТЫЙ ЛИСТ

№ 2340

Настоящий открытый лист выдан:

**Лебедевой Надежде Викторовне**

паспорт 3608 № 946637

(серия номер паспорта)

на право проведения археологических полевых работ  
в Самарской области в зоне строительства ВЛ-10 кВ от ПС 110/10 «Красносельская» до УПСВ Восточно-Донецкого месторождения в Сергиевском районе; пожарного депо НПС Самара-1 в Кинельском районе; реконструкции ПНН Южно-Золотаревского нефтяного месторождения в Шенталинском районе; в Оренбургской области в зоне обустройства Сладковско-Заречного, Кошмического, Яснополянского месторождения нефти в Ташлинском районе; в Ульяновской области в зоне строительства берегоукрепительных сооружений на Куйбышевском месторождении в районе с.Пинская Слобода в г.Новотурьяновск; высоконапорного водовода от задвижки скв. № 51 до скв. № 55 Южно-Филипповского нефтяного месторождения, выспонорный водовод от УПН-500 до скв. №140, обустройства скважины № 13В, куста № 1 производственная база НГДУ № 2 «Север» Филипповского нефтяного месторождения, обустройства скважин № 7, №23 Безымянного нефтяного месторождения в Мелекесском районе; водовода Володарского нефтяного месторождения в Радищевском районе; нефтепроводы от задвижек скважин №№ 5, 10, 13 до АГЗУ куста скважин № 5 Новобесовского нефтяного месторождения в Новомалыктинском районе.

На основе открытого листа

**Лебедева Надежда Викторовна**

(Ф.И.О)

археологические раскопки — с осуществлением локальных земляных работ на указанной территории в целях выявления объектов археологического наследия, уточнения сведений о них и планирования мероприятий по обеспечению их сохранности.

Передовские права на проведение археологических полевых работ по данному открытому листу другому лицу запрещается.

Срок действия открытого листа: с 23 октября 2017 г. по 31 декабря 2017 г.

Дата принятия решения о предоставлении открытого листа: 23 октября 2017 г.

Заместитель Министра

(должность)

(подпись)

Брыжков

(Ф.И.О.)

дата 23 октября 2017 г.