



МИНИСТЕРСТВО ИСКУССТВА И КУЛЬТУРНОЙ ПОЛИТИКИ  
УЛЬЯНОВСКОЙ ОБЛАСТИ

П Р И К А З

«13» 04 2016

№ 43  
Экз. № 1

г. Ульяновск

**Об утверждении границ территории объекта культурного наследия  
федерального значения «Памятник-беседка  
Гончарову Ивану Александровичу»**

В соответствии со статьями 3.1, 5.1 Федерального закона от 25.06.2002 № 73-ФЗ «Об объектах культурного наследия (памятниках истории и культуры) народов Российской Федерации», со статьёй 4 Закона Ульяновской области от 09.03.2006 № 24-ЗО «Об объектах культурного наследия (памятниках истории и культуры) народов Российской Федерации, расположенных на территории Ульяновской области», на основании проекта по определению границ и координат в системе МСК-73 объекта культурного наследия федерального значения «Памятник-беседка Гончарову Ивану Александровичу»,  
п р и к а з ы в а ю:

1. Утвердить:

1.1. Схему и описание границы территории объекта культурного наследия федерального значения, расположенного по адресу: Ульяновская область, г. Ульяновск, «Винновская роща», парк (приложения №№ 1, 2).

1.2. Правовой режим использования земельного участка в границах территории объекта культурного наследия федерального значения, расположенного по адресу: Ульяновская область, г. Ульяновск, «Винновская роща», парк (приложение № 3).

2. Настоящий приказ вступает в силу на следующий день после дня его официального опубликования.

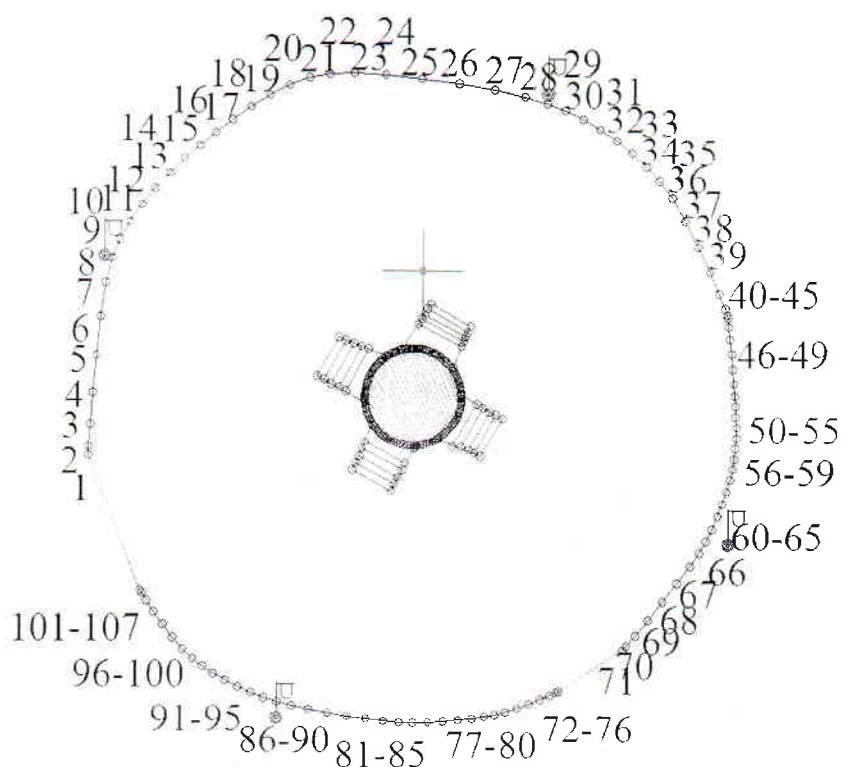
Исполняющий обязанности  
министра

Ш.М.Хаутиев



ПРИЛОЖЕНИЕ № 1

к приказу Министерства искусства и  
культурной политики Ульяновской  
области от 19.04.2016 № 43

**Схема границ территории  
объекта культурного наследия федерального значения  
«Памятник-беседка Гончарову Ивану Александровичу»,  
расположенного по адресу: Ульяновская обл.,  
г. Ульяновск, «Винновская роща», парк.**



**Условные обозначения:**

-  - граница территории объекта культурного наследия
-  - объект культурного наследия

ПРИЛОЖЕНИЕ № 2

к приказу Министерства искусства и культурной политики Ульяновской области от 12.04.2016 № 43

**Описание границ территории объекта культурного наследия федерального значения «Памятник-беседка Гончарову Ивану Александровичу», расположенного по адресу: Ульяновская обл., г. Ульяновск, «Винновская роща», парк.**

Границы территории проходят по границе асфальтового покрытия вокруг объекта культурного наследия (точки 1-107).

Обозначение характерных точек границы	Ведомость координат характерных точек (МСК)	
	X	Y
1	2	3
1	501879.490	2254893.520
2	501879.840	2254893.540
3	501880.760	2254893.600
4	501882.060	2254893.690
5	501883.570	2254893.830
6	501885.090	2254894.000
7	501886.440	2254894.210
8	501887.430	2254894.460
9	501888.170	2254894.780
10	501888.890	2254895.190
11	501889.580	2254895.670
12	501890.240	2254896.210
13	501890.870	2254896.790
14	501891.460	2254897.390
15	501892.010	2254898.010
16	501892.540	2254898.660
17	501893.090	2254899.360
18	501893.610	2254900.100
19	501894.080	2254900.880
20	501894.480	2254901.680
21	501894.780	2254902.490
22	501894.950	2254903.310
23	501894.990	2254904.320
24	501894.920	2254905.620
25	501894.760	2254907.100
26	501894.550	2254908.630
27	501894.290	2254910.080
28	501894.030	2254911.340
29	501893.780	2254912.280

30	501893.500	2254913.010
31	501893.150	2254913.730
32	501892.730	2254914.430
33	501892.260	2254915.100
34	501891.740	2254915.730
35	501891.190	2254916.320
36	501890.610	2254916.850
37	501889.880	2254917.370
38	501888.950	2254917.910
39	501887.920	2254918.430
40	501886.910	2254918.900
41	501886.050	2254919.280
42	501885.450	2254919.530
43	501885.220	2254919.620
44	501885.090	2254919.640
45	501884.760	2254919.680
46	501884.270	2254919.730
47	501883.690	2254919.800
48	501883.080	2254919.860
49	501882.490	2254919.910
50	501882.000	2254919.940
51	501881.570	2254919.960
52	501881.130	2254919.980
53	501880.700	2254920.000
54	501880.260	2254920.000
55	501879.830	2254919.980
56	501879.400	2254919.940
57	501878.990	2254919.870
58	501878.540	2254919.760
59	501878.060	2254919.620
60	501877.550	2254919.450
61	501877.030	2254919.260
62	501876.520	2254919.040
63	501876.020	2254918.790
64	501875.550	2254918.530
65	501875.010	2254918.160
66	501874.330	2254917.630
67	501873.590	2254917.030
68	501872.880	2254916.430
69	501872.270	2254915.910
70	501871.840	2254915.540
71	501871.680	2254915.400
72	501870.030	2254912.800
73	501869.990	2254912.700
74	501869.870	2254912.440
75	501869.700	2254912.050

76	501869.520	2254911.590
77	501869.330	2254911.100
78	501869.170	2254910.610
79	501869.060	2254910.180
80	501868.990	2254909.750
81	501868.910	2254909.230
82	501868.840	2254908.660
83	501868.790	2254908.050
84	501868.750	2254907.430
85	501868.740	2254906.810
86	501868.750	2254906.230
87	501868.800	2254905.600
88	501868.890	2254904.880
89	501869.000	2254904.090
90	501869.130	2254903.300
91	501869.280	2254902.520
92	501869.430	2254901.820
93	501869.590	2254901.230
94	501869.760	2254900.700
95	501869.970	2254900.170
96	501870.200	2254899.640
97	501870.460	2254899.120
98	501870.730	2254898.630
99	501871.020	2254898.180
100	501871.310	2254897.780
101	501871.680	2254897.380
102	501872.150	2254896.970
103	501872.670	2254896.570
104	501873.170	2254896.200
105	501873.600	2254895.910
106	501873.910	2254895.710
107	501874.020	2254895.640
1	501879.490	2254893.520

## ПРИЛОЖЕНИЕ № 3

к приказу Министерства искусства и  
культурной политики Ульяновской  
области от 12.04.2016 № 45

**Правовой режим использования земельного участка в границах территории  
объекта культурного наследия федерального значения «Памятник-беседка  
Гончарову Ивану Александровичу», расположенного по адресу:  
Ульяновская обл., г. Ульяновск, «Винновская роща», парк.**

Для земельного участка в границах территории объекта культурного наследия установлен режим использования земель историко-культурного назначения.

**Разрешается в границах территории объекта культурного наследия:**

- проведение работ по реставрации, консервации, ремонту и приспособлению объекта культурного наследия для современного использования;
- проведение работ по восстановлению исторического характера благоустройства и малых архитектурных форм;
- размещение информационных надписей и обозначений, памятных досок;
- обеспечение визуального восприятия объекта культурного наследия в его историко-градостроительной и природной среде;
- проведение мероприятий по предотвращению повреждения, разрушения или уничтожения объекта культурного наследия.

**Допускается в границах территории объекта культурного наследия, при условии согласования с уполномоченным органом по охране объектов культурного наследия:**

- осуществление работ по озеленению и благоустройству территории;
- реконструкция инженерных сетей, не создающая угрозы объекту культурного наследия.

**Запрещается в границах территории объекта культурного наследия:**

- изменение традиционных характеристик сооружения, влекущее за собой причинение вреда в виде реального ущерба и (или) умаления его историко-культурной ценности;
- проектирование и проведение землеустроительных, земляных, строительных, мелиоративных, хозяйственных, и иных работ, за исключением применения специальных мер, направленных на сохранение и восстановление (регенерацию) историко-градостроительной среды объекта;
- прокладка наземных инженерных сетей и коммуникаций;
- прокладка подземных инженерных сетей и коммуникаций, не относящихся к функционированию данного объекта культурного наследия.
- размещение инженерного оборудования, инженерных сетей и коммуникаций.