



МИНИСТЕРСТВО ИСКУССТВА И КУЛЬТУРНОЙ ПОЛИТИКИ
УЛЬЯНОВСКОЙ ОБЛАСТИ

П Р И К А З

« 14 » 04.2014

№ 51
Экз. №

г. Ульяновск

**Об утверждении границ территории объекта культурного наследия
регионального значения «Здание II полицейской части и гимназии»,
до 1869 г.**

В соответствии с Федеральным законом от 25.06.2002 № 73-ФЗ «Об объектах культурного наследия (памятниках истории и культуры) народов Российской Федерации», Законом Ульяновской области от 09.03.2006 № 24-ЗО «Об объектах культурного наследия (памятниках истории и культуры) народов Российской Федерации, расположенных на территории Ульяновской области», на основании проекта по определению границ и координат в системе МСК-73 объекта культурного наследия регионального значения: «Здание II полицейской части и гимназии», до 1869 г., п р и к а з ы в а ю:

1. Установить:

1.1. Границы территории объекта культурного наследия регионального значения, расположенного по адресу: Ульяновская обл., г. Ульяновск, Ленинский р-н, ул. Федерации, 29 (Приложение № 1, 2).

1.2. Правовой режим использования земельного участка в границах территории объекта культурного наследия регионального значения, расположенного по адресу: Ульяновская обл., г. Ульяновск, Ленинский р-н, ул. Федерации, 29 (Приложение № 3).

2. Начальнику отдела государственного контроля и судебного представительства департамента по культурному наследию Министерства искусства и культурной политики Кузьминой С.В. в установленном порядке обеспечить направление копии настоящего приказа в Управление Федеральной службы государственной регистрации, кадастра и картографии по Ульяновской области и администрацию муниципального образования «город Ульяновск».

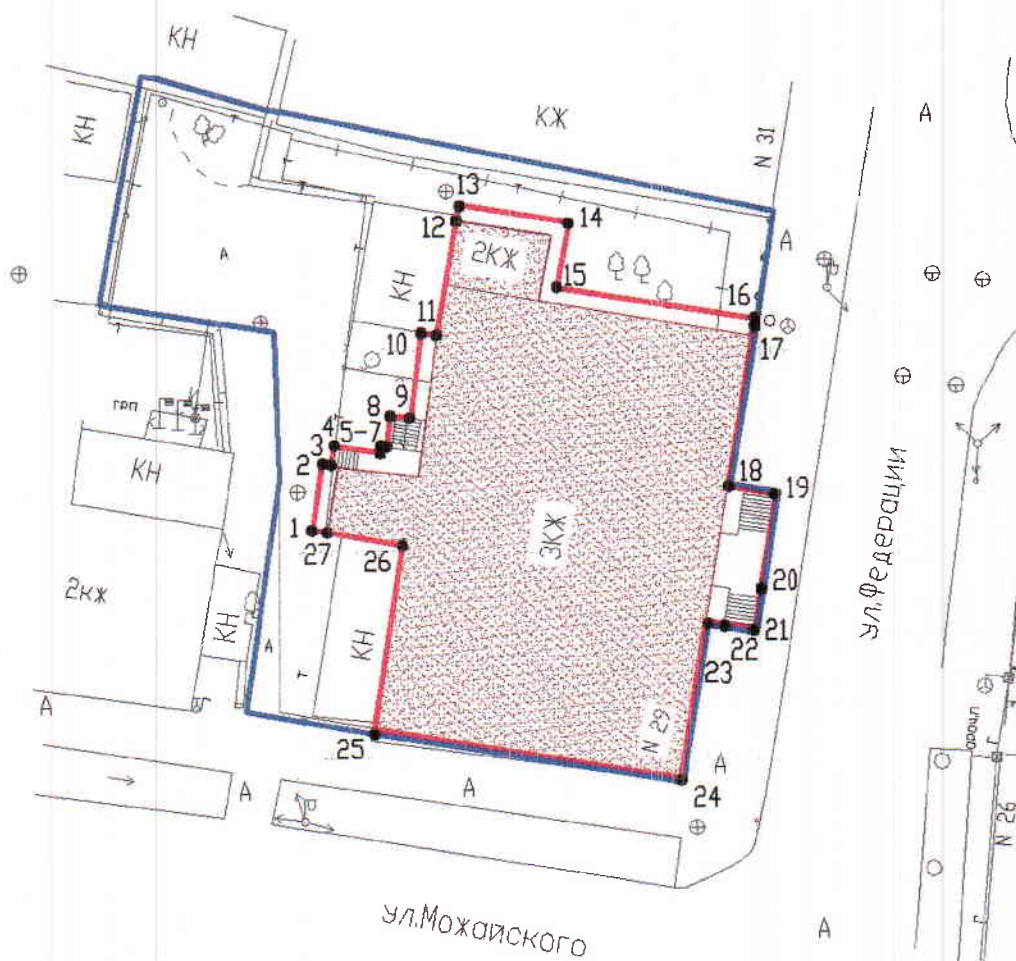
3. Настоящий приказ вступает в силу по истечении 10 дней с момента официального опубликования.

4. Контроль за исполнением настоящего приказа возложить на заместителя министра – директора департамента по культурному наследию Министерства искусства и культурной политики Ульяновской области Хаутиева Ш.М.




Министр

Т.А.Ившина

**Схема границ территории объекта культурного наследия
объекта культурного наследия регионального значения
«Здание II полицейской части и гимназии», до 1869 г.,
расположенного по адресу:
Ульяновская обл., г. Ульяновск, Ленинский р-н, ул. Федерации, 29.**



Условные обозначения:

-  - граница земельного участка по кадастровым документам
-  - граница территории объекта культурного наследия
-  - объект культурного наследия

Экспликация:

1. Объект культурного наследия регионального значения
"Здание II полицейской части и гимназии, до 1869г."

**Описание границ территории объекта культурного наследия
регионального значения «Здание II полицейской части и гимназии»,
до 1869 г., расположенного по адресу: Ульяновская обл., г. Ульяновск,
Ленинский р-н, ул. Федерации, 29.**

Границы территории объекта культурного наследия регионального значения проходят:

От юго-восточного угла пристроя «черного» входа к зданию во дворе с отступом 1 м (точка 1) по торцу с отступом 1м и далее по границе «черного» крыльца до стены (поворотные точки 1-9), далее по стене на север с отступом 1м до угла пристроя (точки 9-10-11), далее по стене 3-этажного здания и 2-этажного пристроя до северного угла (точки 11-12-13), далее с отступом 1м вдоль стены северного фасада пристроя и здания до ограждения(точки 13-16), далее по восточному фасаду здания до крыльца(точки 16-17), далее по линии крыльца(точки 18-23), далее по восточному и южному фасаду здания (точки 23-25), далее от юго-западного угла здания по западной стене здания во дворе на угол выступа «черного» входа (точки 25-1).

Обозначение характерных точек границы	Ведомость координат характерных точек (МСК)	
	X	Y
1	2	3
1	507535.69	2257509.98
2	507539.98	2257510.64
3	507539.92	2257511.24
4	507541.17	2257511.43
5	507540.75	2257514.49
6	507541.18	2257514.56
7	507541.10	2257514.88
8	507543.21	2257515.11
9	507543.06	2257516.44

10	507548.56	2257517.15
11	507548.43	2257518.14
12	507555.83	2257519.43
13	507556.82	2257519.58
14	507555.70	2257526.83
15	507551.45	2257526.02
16	507549.43	2257539.08
17	507548.91	2257539.00
18	507538.52	2257537.32
19	507538.03	2257540.40
20	507531.85	2257539.49
21	507529.11	2257539.02
22	507529.39	2257537.04
23	507529.56	2257535.92
24	507519.26	2257534.28
25	507522.45	2257514.06
26	507534.65	2257515.93
27	507535.54	2257510.97
1	507535.69	2257509.98

**Правовой режим использования земельного участка в границах территории
объекта культурного наследия регионального значения
«Здание II полицейской части и гимназии», до 1869 г.,
расположенного по адресу: Ульяновская обл., г. Ульяновск,
Ленинский р-н, ул. Федерации, 29.**

Для земельного участка в границах территории объекта культурного наследия установлен режим использования земель историко-культурного назначения.

Разрешается в границах территории объекта культурного наследия:
проведение работ по реставрации, консервации, ремонту, приспособлению объекта культурного наследия для современного использования с целью обеспечения физической сохранности памятника, сохранения его традиционного облика и достоинств, являющихся предметом охраны. Порядок проведения работ устанавливается и определяется совокупностью требований уполномоченных органов в соответствии с законодательством по охране объектов культурного наследия;

проведение мероприятий по предотвращению повреждения, разрушения или уничтожения объекта культурного наследия, в том числе:

- обеспечение пожарной безопасности;
- защита от динамических воздействий;
- защита от акустических воздействий;
- сохранение гидрогеологических и экологических условий, необходимых для сохранности объекта культурного наследия;
- защита от неблагоприятного воздействия окружающей среды и иных негативных воздействий, в том числе необходимое для обеспечения этого запрещение или ограничение отдельных видов хозяйственной деятельности.

Допускается в границах территории объекта культурного наследия, при условии согласования с уполномоченным органом по охране объектов культурного наследия:

осуществление работ по озеленению, благоустройству территории с учётом обеспечения благоприятных условий для восприятия объектов культурного наследия;

реконструкция инженерных сетей, не создающая угрозы памятнику;
размещение вывесок;
размещение информационного оборудования, сопутствующего объекту культурного наследия.

Запрещается в границах территории объекта культурного наследия:
снос объекта культурного наследия и его частей;

изменение традиционных характеристик здания, влекущее за собой причинение вреда в виде реального ущерба и (или) умаления его историко-культурной ценности;

проектирование и проведение землеустроительных, земляных, строительных, мелиоративных, хозяйственных, и иных работ, за исключением применения специальных мер, направленных на сохранение и восстановление (регенерацию) историко-градостроительной среды объекта;

прокладка подземных инженерных сетей и коммуникаций, не относящихся к функционированию данного объекта культурного наследия;

размещение на фасадах и крышах инженерного оборудования, инженерных сетей и коммуникаций;

размещение рекламы и рекламных конструкций.