



МИНИСТЕРСТВО ИСКУССТВА И КУЛЬТУРНОЙ ПОЛИТИКИ  
УЛЬЯНОВСКОЙ ОБЛАСТИ

П Р И К А З

«14» 06 2015

№ 70  
Экз. №     

г. Ульяновск

**Об утверждении границ территории объекта культурного наследия  
регионального значения «Здание городской бани», 1903 г.»**

В соответствии со статьями 3.1, 5.1 Федерального закона от 25.06.2002 № 73-ФЗ «Об объектах культурного наследия (памятниках истории и культуры) народов Российской Федерации», со статьёй 4 Закона Ульяновской области от 09.03.2006 № 24-ЗО «Об объектах культурного наследия (памятниках истории и культуры) народов Российской Федерации, расположенных на территории Ульяновской области», на основании проекта по определению границ и координат в системе МСК-73 объекта культурного наследия регионального значения «Здание городской бани», 1903 г.»,  
п р и к а з ы в а ю:

1. Утвердить:

1.1. Схему и описание границы территории объекта культурного наследия регионального значения, расположенного по адресу: г. Ульяновск, ул. Мира, д. 25 (приложения №№ 1, 2).

1.2. Правовой режим использования земельного участка в границах территории объекта культурного наследия регионального значения, расположенного по адресу: г. Ульяновск, ул. Мира, д. 25 (приложение № 3).

2. Настоящий приказ вступает в силу по истечении 10 дней со дня его официального опубликования.

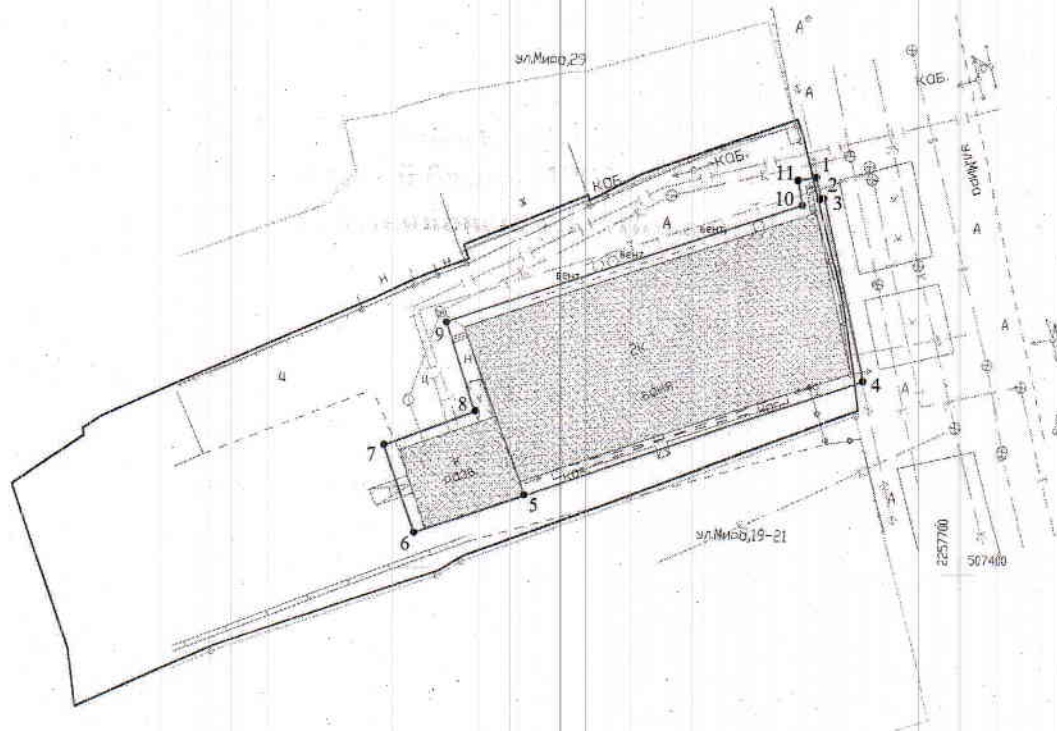
Исполняющий обязанности  
Министра

Ш.М.Хаутиев




Приложение № 1

к приказу Министерства искусства и культурной политики Ульяновской области от 18.06.2010 № 80

**Схема границ территории объекта культурного наследия регионального значения «Здание городской бани», 1903 г.», расположенного по адресу: г. Ульяновск, ул. Мира, д. 25**



**Условные обозначения:**

-  - граница земельного участка по кадастровым документам
-  - граница территории объекта культурного наследия
-  - объект культурного наследия

Приложение № 2

к приказу Министерства искусства и культурной политики Ульяновской области от 18.08.2011 № 30

**Описание границ территории объекта культурного наследия регионального значения «Здание городской бани», 1903 г.», расположенного по адресу: г. Ульяновск, ул. Мира, д. 25**

Границы территории объекта культурного наследия регионального значения проходят: от точки 1 вдоль ограждения с отступом в 1 м (точки 1-2), далее к точке 3, расположенной на пересечении линии проходящей вдоль северо-западной стены здания с отступом в 1 м и линии, проходящей вдоль северо-восточной стены здания с отступом в 1 м, далее вдоль северо-восточной стены здания с отступом в 1 м (точки 3-4), далее вдоль юго-восточной стены здания с отступом в 1 м на юго-восточный угол разрушенного пристроя (точки 4-5), далее по юго-восточной стене разрушенного пристроя к точке 6 (в 1 метре от юго-западного угла пристроя), далее с отступом 1 м вдоль западной стены разрушенного пристроя (точки 6-7), далее с отступом 1 м вдоль северной стены пристроя до навеса (точки 7-8), далее по юго-западной границе навеса и крыльцу (точки 8-9), далее вдоль северо-западной стены здания с отступом в 1 м (точки 9-10), далее вдоль ограждения с отступом в 1 м (точки 10-11-1).

Обозначение характерных точек границы	Ведомость координат характерных точек (МСК)	
	X	Y
1	2	3
1	507436.041	2257686.453
2	507434.069	2257686.829
3	507434.190	2257687.180
4	507417.400	2257691.040
5	507406.830	2257660.060
6	507403.331	2257650.010
7	507411.275	2257647.194
8	507414.160	2257655.483
9	507422.282	2257652.685
10	507433.512	2257685.217
11	507435.737	2257684.793
1	507436.041	2257686.453



Приложение № 3

к приказу Министерства искусства и культурной политики Ульяновской области от 14.07.2014 № 70

**Правовой режим использования земельного участка в границах территории объекта культурного наследия регионального значения «Здание городской бани», 1903 г.», расположенного по адресу: г. Ульяновск, ул. Мира, д. 25**

Для земельного участка в границах территории объекта культурного наследия установлен режим использования земель историко-культурного назначения.

**Разрешается в границах территории объекта культурного наследия:**

- 1) проведение работ по реставрации, консервации, ремонту и приспособлению объекта культурного наследия для современного использования;
- 2) проведение работ по восстановлению исторического характера благоустройства и малых архитектурных форм;
- 3) размещение информационных надписей и обозначений, памятных досок;
- 4) обеспечение визуального восприятия объекта культурного наследия в его историко-градостроительной и природной среде;
- 5) проведение мероприятий по предотвращению повреждения, разрушения или уничтожения объекта культурного наследия.

**Допускается в границах территории объекта культурного наследия, при условии согласования с уполномоченным органом по охране объектов культурного наследия:**

- 1) осуществление работ по озеленению и благоустройству территории;
- 2) реконструкция инженерных сетей, не создающая угрозы объекту культурного наследия;
- 3) размещение вывесок.

**Запрещается в границах территории объекта культурного наследия:**

- 1) изменение традиционных характеристик здания, влекущее за собой причинение вреда в виде реального ущерба и (или) умаления его историко-культурной ценности;
- 2) проектирование и проведение землеустроительных, земляных, строительных, мелиоративных, хозяйственных, и иных работ, за исключением применения специальных мер, направленных на сохранение и восстановление (регенерацию) историко-градостроительной среды объекта;
- 3) прокладка наземных инженерных сетей и коммуникаций;
- 4) прокладка подземных инженерных сетей и коммуникаций, не относящихся к функционированию данного объекта культурного наследия;
- 5) размещение на фасадах и крышах инженерного оборудования, инженерных сетей и коммуникаций.