



МИНИСТЕРСТВО ИСКУССТВА И КУЛЬТУРНОЙ ПОЛИТИКИ  
УЛЬЯНОВСКОЙ ОБЛАСТИ

П Р И К А З

«14» 04.2014

№ 36  
Экз. №    

г. Ульяновск

**Об утверждении границ территории объекта культурного наследия регионального значения «Здание, где размещались 4-х классные мужские и женские приходские училища, открытые по инициативе Ульянова Ильи Николаевича, в которых работала помощником учителя и учительницей Ульянова Анна Ильинична», 1877; 1881-1883 гг.**

В соответствии с Федеральным законом от 25.06.2002 № 73-ФЗ «Об объектах культурного наследия (памятниках истории и культуры) народов Российской Федерации», Законом Ульяновской области от 09.03.2006 № 24-ЗО «Об объектах культурного наследия (памятниках истории и культуры) народов Российской Федерации, расположенных на территории Ульяновской области», на основании проекта по определению границ и координат в системе МСК-73 объекта культурного наследия регионального значения: «Здание, где размещались 4-х классные мужские и женские приходские училища, открытые по инициативе Ульянова Ильи Николаевича, в которых работала помощником учителя и учительницей Ульянова Анна Ильинична», 1877; 1881-1883 гг., п р и к а з ы в а ю:

1. Установить:

1.1. Границы территории объекта культурного наследия регионального значения, расположенного по адресу: Ульяновская обл., г. Ульяновск, Ленинский р-н, ул. Крымова, 39 (Приложение № 1, 2).

1.2. Правовой режим использования земельного участка в границах территории объекта культурного наследия регионального значения, расположенного по адресу: Ульяновская обл., г. Ульяновск, Ленинский р-н, ул. Крымова, 39 (Приложение № 3).

2. Начальнику отдела государственного контроля и судебного представительства департамента по культурному наследию Министерства искусства и культурной политики Кузьминой С.В. в установленном порядке обеспечить направление копии настоящего приказа в Управление Федеральной службы государственной регистрации, кадастра и картографии по Ульяновской области и администрацию муниципального образования «город Ульяновск».

3. Настоящий приказ вступает в силу по истечении 10 дней с момента официального опубликования.

4. Контроль за исполнением настоящего приказа возложить на заместителя министра – директора департамента по культурному наследию Министерства искусства и культурной политики Ульяновской области Хаутиева Ш.М.

Министр




A handwritten signature in blue ink, appearing to be 'Т.А.Ившина', written in a cursive style.

Т.А.Ившина

**Схема границ территории объекта культурного наследия  
объекта культурного наследия регионального значения  
«Здание, где размещались 4-х классные мужские и женские приходские  
училища, открытые по инициативе Ульянова Ильи Николаевича, в  
которых работала помощником учителя и учительницей Ульянова Анна  
Ильинична», 1877; 1881-1883 гг., расположенного по адресу:  
Ульяновская обл., г. Ульяновск, Ленинский р-н, ул. Крымова, 39.**



**Условные обозначения:**

-  - граница земельного участка по кадастровым документам
-  - граница территории объекта культурного наследия
-  - объект культурного наследия

**Экспликация:**

1. Объект культурного наследия регионального значения "Здание, где размещались 4-х классные мужские и женские приходские училища, открытые по инициативе Ульянова А.И., 1877; 1881-1883 гг."

**Описание границ территории объекта культурного наследия  
регионального значения «Здание, где размещались 4-х классные  
мужские и женские приходские училища, открытые по инициативе  
Ульянова Ильи Николаевича, в которых работала помощником учителя  
и учительницей Ульянова Анна Ильинична», 1877; 1881-1883 гг.,  
расположенного по адресу:  
Ульяновская обл., г. Ульяновск, Ленинский р-н, ул. Крымова, 39.**

Границы территории объекта культурного наследия регионального значения проходят:

От точки 1 до точки 2 по задней (северной) стене нежилого пристроя с западной стороны, далее по северной стене основного здания (поворотные точки 3-4), далее по восточной стене пристроя с северной стороны (поворотные точки 4-5), далее на север вдоль стены здания с отступом 2 м (поворотные точки 5-6), далее на юго-восток вдоль стены здания с отступом 1 м до прилегающего с восточной стороны смежного здания с аркой (поворотные точки 6-7), далее на северо-восток по стене пристроя (точки 7-8), далее по северо-восточной стене пристроя до тротуара (поворотные точки 8-9), далее на юго-восток по линии, перпендикулярной юго-восточному фасаду здания до границы тротуара (поворотные точки 9-10), далее вдоль юго-восточного фасада здания по границе тротуара (поворотные точки 10-11), далее на северо-запад до угла пристроя и по западной стене пристроя к зданию (поворотные точки 12-13-1).

Обозначение характерных точек границы	Ведомость координат характерных точек (МСК)	
	X	Y
1	2	3
1	506831.16	2256704.22
2	506833.64	2256705.72
3	506833.73	2256705.59
4	506839.73	2256709.61
5	506840.75	2256707.96
6	506850.47	2256714.39
7	506847.01	2256719.72
8	506850.03	2256722.24
9	506845.09	2256729.91
10	506843.54	2256732.26

11	506821.91	2256719.07
12	506823.54	2256716.43
13	506828.46	2256708.54
1	506831.16	2256704.22



**Правовой режим использования земельного участка в границах территории  
объекта культурного наследия регионального значения  
«Здание, где размещались 4-х классные мужские и женские приходские  
училища, открытые по инициативе Ульянова Ильи Николаевича, в  
которых работала помощником учителя и учительницей Ульянова Анна  
Ильинична», 1877; 1881-1883 гг., расположенного по адресу:  
Ульяновская обл., г. Ульяновск, Ленинский р-н, ул. Крымова, 39.**

Для земельного участка в границах территории объекта культурного наследия установлен режим использования земель историко-культурного назначения.

**Разрешается в границах территории объекта культурного наследия:**  
проведение работ по реставрации, консервации, ремонту, приспособлению объекта культурного наследия для современного использования с целью обеспечения физической сохранности памятника, сохранения его традиционного облика и достоинств, являющихся предметом охраны. Порядок проведения работ устанавливается и определяется совокупностью требований уполномоченных органов в соответствии с законодательством по охране объектов культурного наследия;

проведение мероприятий по предотвращению повреждения, разрушения или уничтожения объекта культурного наследия, в том числе:

- обеспечение пожарной безопасности;
- защита от динамических воздействий;
- защита от акустических воздействий;
- сохранение гидрогеологических и экологических условий, необходимых для сохранности объекта культурного наследия;
- защита от неблагоприятного воздействия окружающей среды и иных негативных воздействий, в том числе необходимое для обеспечения этого запрещение или ограничение отдельных видов хозяйственной деятельности.

**Допускается в границах территории объекта культурного наследия, при условии согласования с уполномоченным органом по охране объектов культурного наследия:**

осуществление работ по озеленению, благоустройству территории с учётом обеспечения благоприятных условий для восприятия объектов культурного наследия;

- реконструкция инженерных сетей, не создающая угрозы памятнику;
- размещение вывесок;
- размещение информационного оборудования, сопутствующего объекту культурного наследия.

**Запрещается в границах территории объекта культурного наследия:**

снос объекта культурного наследия и его частей;

изменение традиционных характеристик здания, влекущее за собой причинение вреда в виде реального ущерба и (или) умаления его историко-культурной ценности;

проектирование и проведение землеустроительных, земляных, строительных, мелиоративных, хозяйственных, и иных работ, за исключением применения специальных мер, направленных на сохранение и восстановление (регенерацию) историко-градостроительной среды объекта;

прокладка подземных инженерных сетей и коммуникаций, не относящихся к функционированию данного объекта культурного наследия;

размещение на фасадах и крышах инженерного оборудования, инженерных сетей и коммуникаций;

размещение рекламы и рекламных конструкций.