



МИНИСТЕРСТВО ИСКУССТВА И КУЛЬТУРНОЙ ПОЛИТИКИ  
УЛЬЯНОВСКОЙ ОБЛАСТИ

П Р И К А З

«31» 03 2015

№ 11  
Экз. №    

г. Ульяновск

**Об утверждении границ территории объекта культурного наследия  
регионального значения «Чугунно-литейный завод купца Голубкова»  
Вторая половина XIX в. – начало XX в.**

В соответствии с Федеральным законом от 25.06.2002 № 73-ФЗ «Об объектах культурного наследия (памятниках истории и культуры) народов Российской Федерации», Законом Ульяновской области от 09.03.2006 № 24-ЗО «Об объектах культурного наследия (памятниках истории и культуры) народов Российской Федерации, расположенных на территории Ульяновской области», на основании проекта по определению границ и координат в системе МСК-73 объекта культурного наследия регионального значения «Чугунно-литейный завод купца Голубкова». Вторая половина XIX в. – начало XX в.,  
п р и к а з ы в а ю:

1. Установить:

1.1. Границы территории объекта культурного наследия регионального значения, расположенного по адресу: Ульяновская обл., г. Ульяновск, Железнодорожный р-н, ул. Кирова, 103. (приложение № 1, 2).

1.2. Правовой режим использования земельного участка в границах территории объекта культурного наследия регионального значения, расположенного по адресу: Ульяновская обл., г. Ульяновск, Железнодорожный р-н, ул. Кирова, 103 (приложение № 3).

2. Начальнику отдела государственного контроля и судебного представительства департамента по культурному наследию Министерства искусства и культурной политики Кузьминой С.В. в установленном порядке обеспечить направление копии настоящего приказа в Управление Федеральной службы государственной регистрации, кадастра и картографии по Ульяновской области и администрацию муниципального образования «город Ульяновск».

3. Настоящий приказ вступает в силу по истечении 10 дней с момента его официального опубликования.

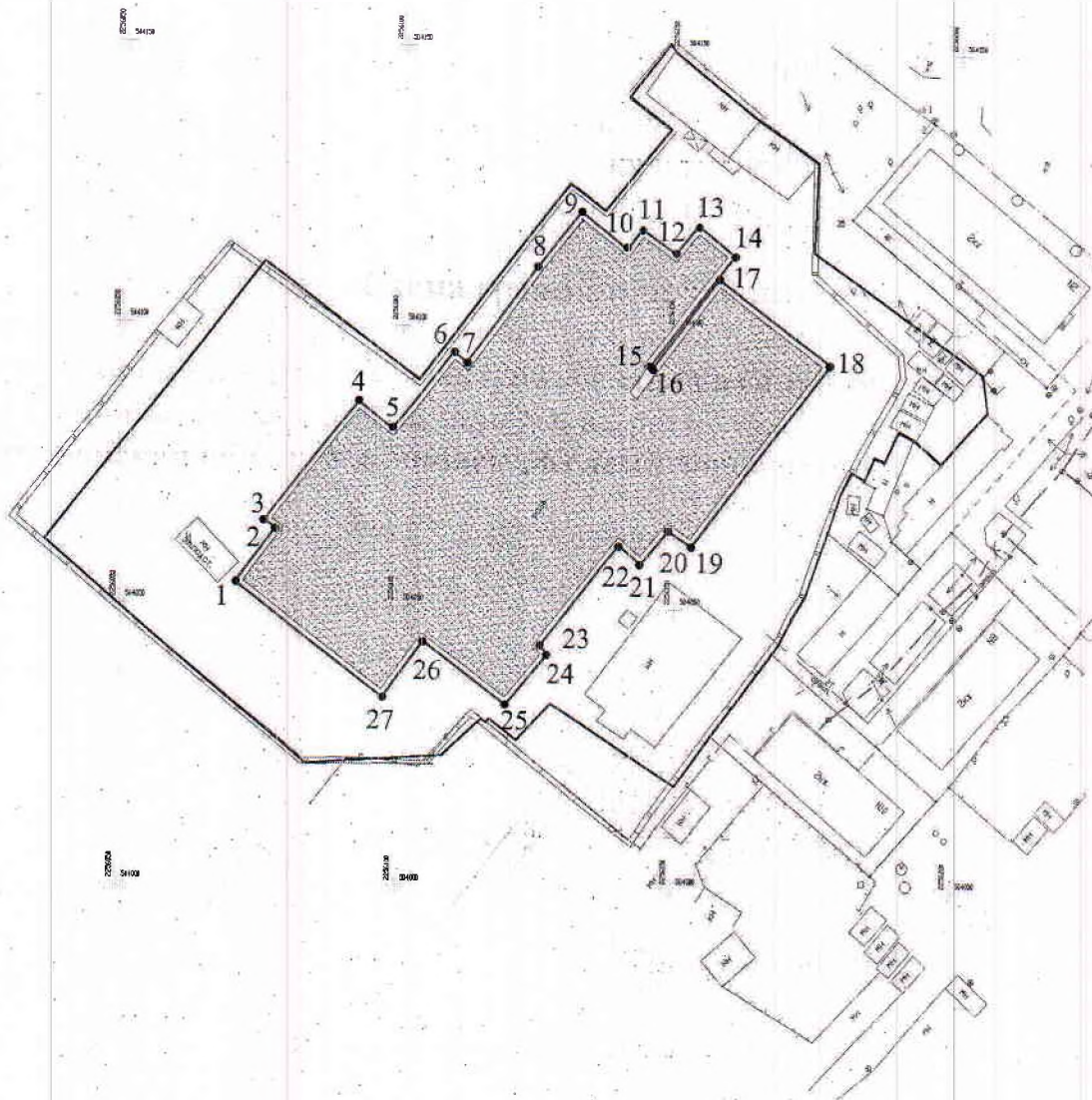
Министр

Т.А.Ившина




Приложение № 1

к приказу Министерства искусства и культурной политики Ульяновской области от 21.03.2010 № 22

**Схема границ территории**  
**объекта культурного наследия регионального значения**  
**значения «Чугунно-литейный завод купца Голубкова». Вторая**  
**половина XIX в. – начало XX в., расположенного по адресу:**  
**Ульяновская обл., г. Ульяновск, Железнодорожный р-н, ул. Кирова, 103**



**Условные обозначения:**

-  - граница земельного участка по кадастровым документам
-  - граница территории объекта культурного наследия
-  - объект культурного наследия



Приложение № 2

к приказу Министерства искусства и культурной политики Ульяновской области от 10.03.2010 № 22

**Описание границ территории объекта культурного наследия регионального значения «Чугунно-литейный завод купца Голубкова». Вторая половина XIX в. – начало XX в., расположенного по адресу: Ульяновская обл., г. Ульяновск, Железнодорожный р-н, ул. Кирова, 103**

Границы территории объекта культурного наследия регионального значения проходят: от точки 1, расположенной на пересечении линии, проходящей вдоль северо-западной стены здания и отстоящей от нее на 1 м и линии, проходящей вдоль юго-западной стены здания и отстоящей от нее на 1 м, вдоль северо-западной стены здания с отступом в 1 м (точки 1-2-3-4), далее вдоль северо-восточной стены здания с отступом в 1 м (точки 4-5), далее вдоль северо-западной стены здания с отступом в 1 м (точки 5-6-7-8-9), далее вдоль северо-восточной стены здания с отступом в 1 м (точки 9-10), далее вдоль северо-западной стены здания с отступом в 1 м (точки 10-11), далее вдоль северо-восточной стены здания с отступом в 1 м (точки 11-12), далее вдоль северо-западной стены здания с отступом в 1 м (точки 12-13), далее вдоль северо-восточной стены здания с отступом в 1 м (точки 13-14), далее вдоль юго-восточной стены здания с отступом в 1 м (точки 14-15-16), далее вдоль северо-западной стены здания с отступом в 1 м (точки 16-17), далее вдоль северо-восточной стены здания с отступом в 1 м (точки 17-18), далее вдоль юго-восточной стены здания с отступом в 1 м (точки 18-19), далее вдоль юго-западной стены здания с отступом в 1 м (точки 19-20), далее вдоль юго-восточной стены здания с отступом в 1 м (точки 20-21), далее вдоль юго-западной стены здания с отступом в 1 м (точки 21-22), далее вдоль юго-восточной стены здания с отступом в 1 м (точки 22-23-24-25), далее вдоль юго-западной стены здания с отступом в 1 м (точки 25-26), далее вдоль юго-восточной стены здания с отступом в 1 м (точки 26-27), далее вдоль юго-западной стены здания с отступом в 1 м (точки 27-1).

Обозначение характерных точек границы	Ведомость координат характерных точек (МСК)	
	X	Y
1	2	3
1	504053.80	2256070.60
2	504063.30	2256077.61
3	504064.75	2256075.52
4	504086.46	2256092.22
5	504081.58	2256098.38
6	504095.48	2256109.25
7	504093.69	2256111.63
8	504110.50	2256124.24

9	504120.49	2256132.06
10	504113.94	2256140.44
11	504117.51	2256143.14
12	504113.25	2256149.16
13	504118.25	2256153.19
14	504113.02	2256159.78
15	504093.52	2256144.86
16	504092.96	2256145.17
17	504108.84	2256157.06
18	504094.15	2256177.15
19	504061.00	2256152.79
20	504063.83	2256148.59
21	504057.73	2256143.63
22	504061.09	2256139.80
23	504043.41	2256125.67
24	504041.72	2256127.04
25	504032.68	2256119.60
26	504043.80	2256104.45
27	504033.71	2256097.25
1	504053.80	2256070.60

504108.84

504061.00

504061.09

504043.41

504041.72

504032.68

504043.80

504033.71

504053.80

504053.80

504053.80



Приложение № 3

к приказу Министерства искусства и культурной политики Ульяновской области от 21.03.2018 № 11

**Правовой режим использования земельного участка в границах территории объекта культурного наследия регионального значения «Чугунно-литейный завод купца Голубкова». Вторая половина XIX в. – начало XX в., расположенного по адресу: Ульяновская обл., г. Ульяновск, Железнодорожный р-н, ул. Кирова, 103**

Для земельного участка в границах территории объекта культурного наследия установлен режим использования земель историко-культурного назначения.

**Разрешается в границах территории объекта культурного наследия:**

- проведение работ по реставрации, консервации, ремонту и приспособлению объекта культурного наследия для современного использования;
- проведение работ по восстановлению исторического характера благоустройства и малых архитектурных форм;
- размещение информационных надписей и обозначений, памятных досок;
- обеспечение визуального восприятия объекта культурного наследия в его историко-градостроительной и природной среде;
- проведение мероприятий по предотвращению повреждения, разрушения или уничтожения объекта культурного наследия.

**Допускается в границах территории объекта культурного наследия, при условии согласования с уполномоченным органом по охране объектов культурного наследия:**

- осуществление работ по озеленению и благоустройству территории;
- реконструкция инженерных сетей, не создающая угрозы объекту культурного наследия;
- размещение вывесок

**Запрещается в границах территории объекта культурного наследия:**

- изменение традиционных характеристик здания, влекущее за собой причинение вреда в виде реального ущерба и (или) умаления его историко-культурной ценности;
- проектирование и проведение землеустроительных, земляных, строительных, мелиоративных, хозяйственных, и иных работ, за исключением применения специальных мер, направленных на сохранение и восстановление (регенерацию) историко-градостроительной среды объекта;
- прокладка наземных инженерных сетей и коммуникаций;
- прокладка подземных инженерных сетей и коммуникаций, не относящихся к функционированию данного объекта культурного наследия.
- размещение на фасадах и крышах инженерного оборудования, инженерных сетей и коммуникаций.