



МИНИСТЕРСТВО ИСКУССТВА И КУЛЬТУРНОЙ ПОЛИТИКИ
УЛЬЯНОВСКОЙ ОБЛАСТИ

П Р И К А З

«14» 04.2014

№ 25
Экз. №

г. Ульяновск

Об утверждении границ территории объекта культурного наследия регионального значения «Дом П.Е.Данилова, в котором было открыто первое учебное заведение чувашского народа – Симбирская чувашская школа и где неоднократно бывал Ульянов Илья Николаевич», 1871 г.

В соответствии с Федеральным законом от 25.06.2002 № 73-ФЗ «Об объектах культурного наследия (памятниках истории и культуры) народов Российской Федерации», Законом Ульяновской области от 09.03.2006 № 24-ЗО «Об объектах культурного наследия (памятниках истории и культуры) народов Российской Федерации, расположенных на территории Ульяновской области», на основании проекта по определению границ и координат в системе МСК-73 объекта культурного наследия регионального значения: «Дом П.Е.Данилова, в котором было открыто первое учебное заведение чувашского народа – Симбирская чувашская школа и где неоднократно бывал Ульянов Илья Николаевич», 1871 г., п р и к а з ы в а ю:

1. Установить:

1.1. Границы территории объекта культурного наследия регионального значения, расположенного по адресу: Ульяновская обл., г. Ульяновск, Ленинский р-н, ул. Карла Маркса, 20 (Приложение № 1, 2).

1.2. Правовой режим использования земельного участка в границах территории объекта культурного наследия регионального значения, расположенного по адресу: Ульяновская обл., г. Ульяновск, Ленинский р-н, ул. Карла Маркса, 20 (Приложение № 3).

2. Начальнику отдела государственного контроля и судебного представительства департамента по культурному наследию Министерства искусства и культурной политики Кузьминой С.В. в установленном порядке обеспечить направление копии настоящего приказа в Управление Федеральной службы государственной регистрации, кадастра и картографии по Ульяновской области и администрацию муниципального образования «город Ульяновск».

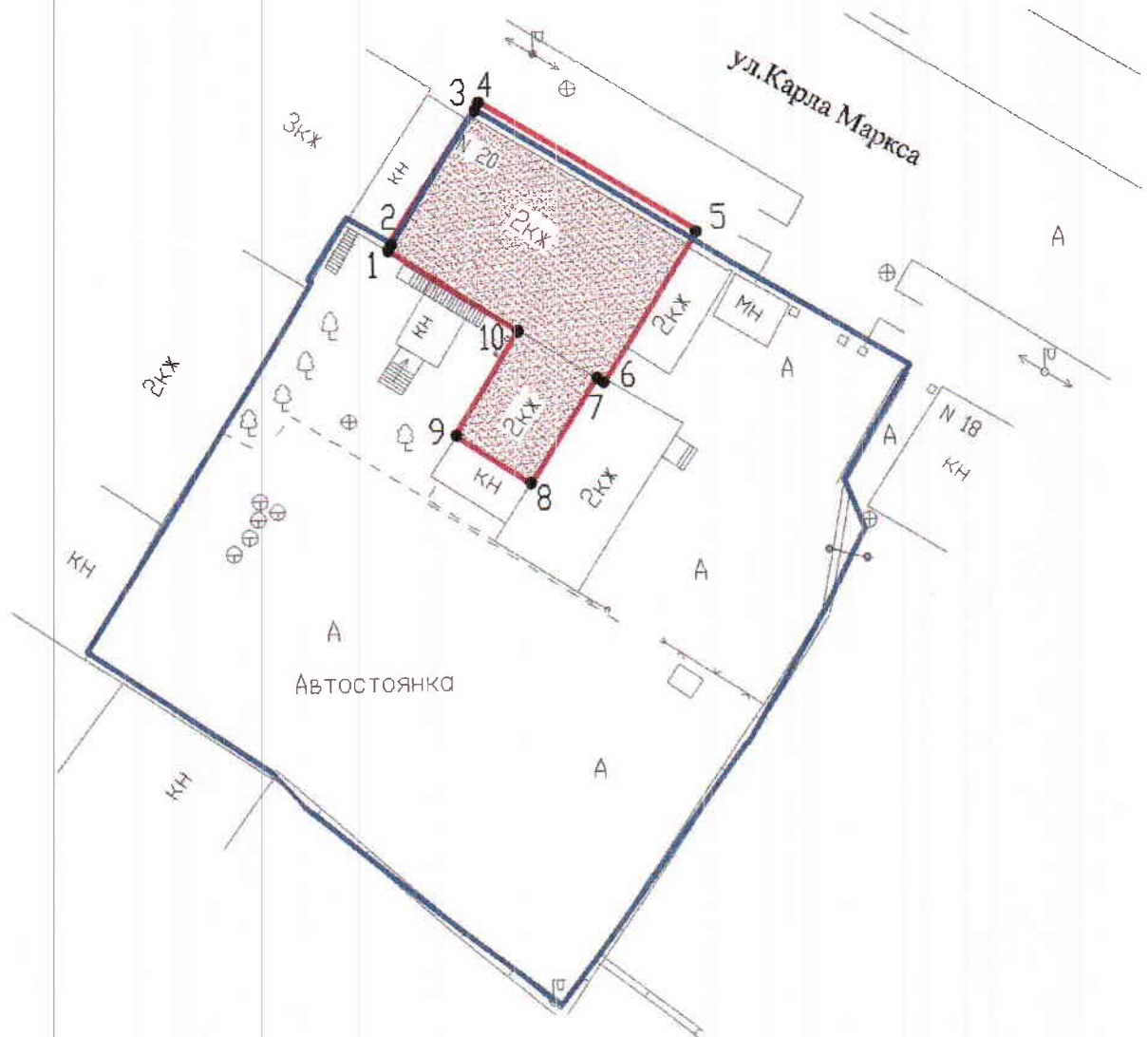
3. Настоящий приказ вступает в силу по истечении 10 дней с момента официального опубликования.

4. Контроль за исполнением настоящего приказа возложить на заместителя министра – директора департамента по культурному наследию Министерства искусства и культурной политики Ульяновской области Хаугиева Ш.М.




Министр

Т.А.Ившина

**Схема границ территории объекта культурного наследия
объекта культурного наследия регионального значения
«Дом П.Е.Данилова, в котором было открыто первое учебное заведение
чувашского народа – Симбирская чувашская школа и где неоднократно
бывал Ульянов Илья Николаевич», 1871 г., расположенного по адресу:
Ульяновская обл., г. Ульяновск, Ленинский р-н, ул. Карла Маркса, 20.**



Условные обозначения:

-  - граница земельного участка по кадастровым документам
-  - граница территории объекта культурного наследия
-  - объект культурного наследия

Экспликация:

1. Объект культурного наследия регионального значения
"Дом П.Е.Данилова, в котором было открыто первое учебное заведение
чувашского народа-Симбирская чувашская школа и где неоднократно бывал
Ульянов И.Н., 1871 г."

**Описание границ территории объекта культурного наследия
регионального значения «Дом П.Е.Данилова, в котором было открыто
первое учебное заведение чувашского народа – Симбирская чувашская
школа и где неоднократно бывал Ульянов Илья Николаевич», 1871 г.,
расположенного по адресу:
Ульяновская обл., г. Ульяновск, Ленинский р-н, ул. Карла Маркса, 20.**

Границы территории объекта культурного наследия регионального значения проходят:

От заднего угла западной стены по стене западного фасада (совпадает с кадастровой границей) до северного угла с отступом 1 м (поворотные точки 1-2-3-4), далее вдоль лицевого фасада по ул. Карла Маркса с отступом 1 м до угла исторического здания (поворотные точки 4-5), далее по восточной стене исторического здания в местах стыка с пристроями белого кирпича до южного угла (поворотные точки 5-6-7-8), далее по стене торца южного крыла здания в месте стыка с одноэтажным пристроем до угла (поворотные точки 8-9) и далее по западной и южной стене во дворе до западного угла исторического здания (поворотные точки 9-10-1).

Обозначение характерных точек границы	Ведомость координат характерных точек (МСК)	
	X	Y
1	2	3
1	507144.37	2257250.08
2	507144.77	2257250.34
3	507153.34	2257255.85
4	507153.79	2257256.10
5	507145.23	2257269.98
6	507135.87	2257263.88
7	507136.15	2257263.42
8	507129.42	2257259.10
9	507132.55	2257254.32
10	507139.23	2257258.43
1	507144.37	2257250.08

**Правовой режим использования земельного участка в границах территории
объекта культурного наследия регионального значения
«Дом П.Е.Данилова, в котором было открыто первое учебное заведение
чувашского народа – Симбирская чувашская школа и где неоднократно
бывал Ульянов Илья Николаевич», 1871 г., расположенного по адресу:
Ульяновская обл., г. Ульяновск, Ленинский р-н, ул. Карла Маркса, 20.**

Для земельного участка в границах территории объекта культурного наследия установлен режим использования земель историко-культурного назначения.

Разрешается в границах территории объекта культурного наследия:

проведение работ по реставрации, консервации, ремонту, приспособлению объекта культурного наследия для современного использования с целью обеспечения физической сохранности памятника, сохранения его традиционного облика и достоинств, являющихся предметом охраны. Порядок проведения работ устанавливается и определяется совокупностью требований уполномоченных органов в соответствии с законодательством по охране объектов культурного наследия;

проведение мероприятий по предотвращению повреждения, разрушения или уничтожения объекта культурного наследия, в том числе:

- обеспечение пожарной безопасности;
- защита от динамических воздействий;
- защита от акустических воздействий;
- сохранение гидрогеологических и экологических условий,

необходимых для сохранности объекта культурного наследия;

– защита от неблагоприятного воздействия окружающей среды и иных негативных воздействий, в том числе необходимое для обеспечения этого запрещение или ограничение отдельных видов хозяйственной деятельности.

Допускается в границах территории объекта культурного наследия, при условии согласования с уполномоченным органом по охране объектов культурного наследия:

осуществление работ по озеленению, благоустройству территории с учётом обеспечения благоприятных условий для восприятия объектов культурного наследия;

реконструкция инженерных сетей, не создающая угрозы памятнику;

размещение вывесок;

размещение информационного оборудования, сопутствующего объекту культурного наследия.

Запрещается в границах территории объекта культурного наследия:
снос объекта культурного наследия и его частей;

изменение традиционных характеристик здания, влекущее за собой причинение вреда в виде реального ущерба и (или) умаления его историко-культурной ценности;

проектирование и проведение землеустроительных, земляных, строительных, мелиоративных, хозяйственных, и иных работ, за исключением применения специальных мер, направленных на сохранение и восстановление (регенерацию) историко-градостроительной среды объекта;

прокладка подземных инженерных сетей и коммуникаций, не относящихся к функционированию данного объекта культурного наследия;

размещение на фасадах и крышах инженерного оборудования, инженерных сетей и коммуникаций;

размещение рекламы и рекламных конструкций.