



МИНИСТЕРСТВО ИСКУССТВА И КУЛЬТУРНОЙ ПОЛИТИКИ  
УЛЬЯНОВСКОЙ ОБЛАСТИ

П Р И К А З

«01» 03 2015

№ 44  
Экз. №     

г. Ульяновск

**Об утверждении границ территории объекта культурного наследия  
регионального значения «Типография А.Т.Токарева», 1910-е годы  
Гражданский инженер Ф.Е.Вольсов**

В соответствии с Федеральным законом от 25.06.2002 № 73-ФЗ «Об объектах культурного наследия (памятниках истории и культуры) народов Российской Федерации», Законом Ульяновской области от 09.03.2006 № 24-ЗО «Об объектах культурного наследия (памятниках истории и культуры) народов Российской Федерации, расположенных на территории Ульяновской области», на основании проекта по определению границ и координат в системе МСК-73 объекта культурного наследия регионального значения «Типография А.Т.Токарева», 1910-е годы. Гражданский инженер Ф.Е.Вольсов, п р и к а з ы в а ю:

1. Установить:

1.1. Границы территории объекта культурного наследия регионального значения, расположенного по адресу: Ульяновская обл., г. Ульяновск, Ленинский р-н, ул. Гончарова, 50/1 (приложение № 1, 2).

1.2. Правовой режим использования земельного участка в границах территории объекта культурного наследия регионального значения, расположенного по адресу: Ульяновская обл., г. Ульяновск, Ленинский р-н, ул. Гончарова, 50/1 (приложение № 3).

2. Начальнику отдела государственного контроля и судебного представительства департамента по культурному наследию Министерства искусства и культурной политики Кузьминой С.В. в установленном порядке обеспечить направление копии настоящего приказа в Управление Федеральной службы государственной регистрации, кадастра и картографии по Ульяновской области и администрацию муниципального образования «город Ульяновск».

3. Настоящий приказ вступает в силу по истечении 10 дней с момента его официального опубликования.

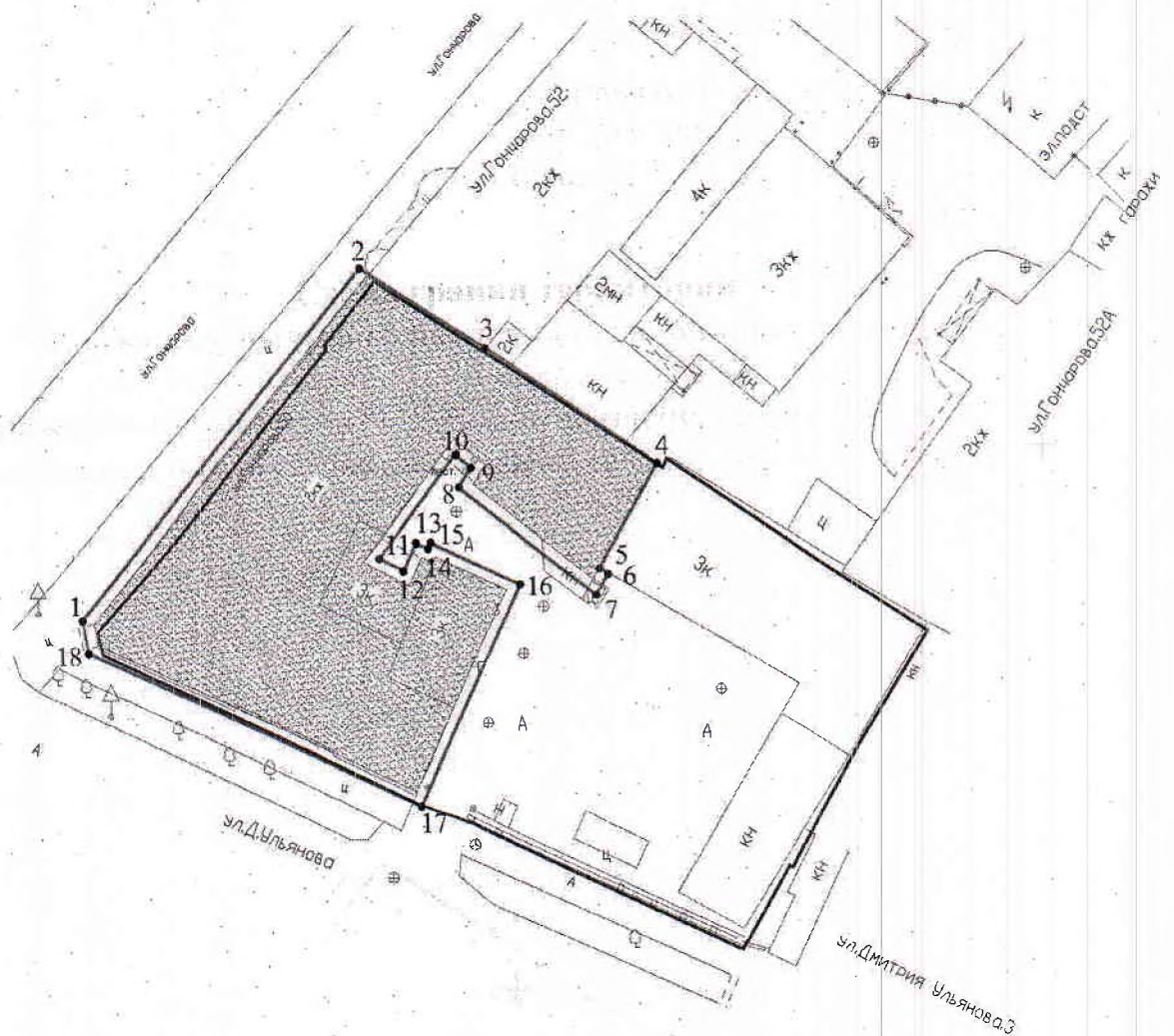
Министр

Т.А.Ившина




Приложение № 1

к приказу Министерства искусства и культурной политики Ульяновской области от 31.03.2010 № 44

**Схема границ территории  
объекта культурного наследия регионального значения  
«Типография А.Т.Токарева», 1910-е годы.  
Гражданский инженер Ф.Е.Вольсов, расположенного по адресу:  
Ульяновская обл., г. Ульяновск, Ленинский р-н, ул. Гончарова, 50/1.**



**Условные обозначения:**

-  - граница земельного участка по кадастровым документам
-  - граница территории объекта культурного наследия
-  - объект культурного наследия

Приложение № 2

к приказу Министерства искусства и культурной политики Ульяновской области от 21.05.2018 № 44

**Описание границ территории объекта культурного наследия регионального значения «Типография А.Т.Токарева», 1910-е годы. Гражданский инженер Ф.Е.Вольсов, расположенного по адресу: Ульяновская обл., г. Ульяновск, Ленинский р-н, ул. Гончарова, 50/1.**

Границы территории объекта культурного наследия регионального значения проходят: от точки 1, расположенной на пересечении линии, проходящей вдоль северо-западной стены здания с отступом в 1 м и линии, проходящей вдоль западной стены здания с отступом в 1 м вдоль северо-западной стены здания с отступом в 1 м к точке 2, далее по северо-восточной стене здания (точки 2-3-4), далее по юго-восточной стене здания (4-5), далее вдоль юго-западной стены пристроя (точки 5-6), далее вдоль юго-восточной стены здания с отступом в 1 м (точки 6-7), далее вдоль юго-западной стены здания с отступом в 1 м (точки 7-8-9-10), далее вдоль юго-восточной стены здания с отступом в 1 м (точки 10-11), далее вдоль северо-восточной стены здания с отступом в 1 м (точки 11-12), далее вдоль северо-западной стены здания с отступом в 1 м (точки 12-13-14-15), далее вдоль северо-восточной стены здания с отступом в 1 м (точки 15-16), далее вдоль юго-восточной стены здания с отступом в 1 м (точки 16-17), далее вдоль юго-западной стены здания с отступом в 1 м (точки 17-18), далее вдоль западной стены здания с отступом в 1 м (точки 18-1).

| Обозначение<br>характерных точек границы | Ведомость координат характерных точек (МСК) |             |
|--|---|-------------|
|  | X   | Y           |
| 1  | 507085.000                                  | 2257809.730 |
| 2  | 507117.420                                  | 2257835.970 |
| 3  | 507109.710                                  | 2257847.780 |
| 4  | 507098.780                                  | 2257863.840 |
| 5  | 507089.330                                  | 2257858.340 |
| 6  | 507088.800                                  | 2257859.180 |
| 7  | 507086.780                                  | 2257858.030 |
| 8  | 507096.820                                  | 2257845.120 |
| 9  | 507098.590                                  | 2257846.280 |
| 10                                       | 507099.780                                  | 2257844.850 |
| 11                                       | 507090.460                                  | 2257837.570 |
| 12                                       | 507089.250                                  | 2257839.830 |
| 13                                       | 507091.820                                  | 2257841.030 |
| 14                                       | 507091.310                                  | 2257842.120 |
| 15                                       | 507091.840                                  | 2257842.370 |
| 16                                       | 507087.890                                  | 2257850.790 |
| 17                                       | 507067.230                                  | 2257841.320 |
| 18                                       | 507081.840                                  | 2257810.220 |
| 1  | 507085.000                                  | 2257809.730 |

**Правовой режим использования земельного участка в границах территории  
объекта культурного наследия регионального значения  
«Типография А.Т.Токарева», 1910-е годы.**

**Гражданский инженер Ф.Е.Вольсов, расположенного по адресу:  
Ульяновская обл., г. Ульяновск, Ленинский р-н, ул. Гончарова, 50/1.**

Для земельного участка в границах территории объекта культурного наследия установлен режим использования земель историко-культурного назначения.

**Разрешается в границах территории объекта культурного наследия:**

- проведение работ по реставрации, консервации, ремонту и приспособлению объекта культурного наследия для современного использования;
- проведение работ по восстановлению исторического характера благоустройства и малых архитектурных форм;
- размещение информационных надписей и обозначений, памятных досок;
- обеспечение визуального восприятия объекта культурного наследия в его историко-градостроительной и природной среде;
- проведение мероприятий по предотвращению повреждения, разрушения или уничтожения объекта культурного наследия.

**Допускается в границах территории объекта культурного наследия, при условии согласования с уполномоченным органом по охране объектов культурного наследия:**

- осуществление работ по озеленению и благоустройству территории;
- реконструкция инженерных сетей, не создающая угрозы объекту культурного наследия;
- размещение вывесок

**Запрещается в границах территории объекта культурного наследия:**

- изменение традиционных характеристик здания, влекущее за собой причинение вреда в виде реального ущерба и (или) умаления его историко-культурной ценности;
- проектирование и проведение землеустроительных, земляных, строительных, мелиоративных, хозяйственных, и иных работ, за исключением применения специальных мер, направленных на сохранение и восстановление (регенерацию) историко-градостроительной среды объекта;
- прокладка наземных инженерных сетей и коммуникаций;
- прокладка подземных инженерных сетей и коммуникаций, не относящихся к функционированию данного объекта культурного наследия.
- размещение на фасадах и крышах инженерного оборудования, инженерных сетей и коммуникаций.