



МИНИСТЕРСТВО ИСКУССТВА И КУЛЬТУРНОЙ ПОЛИТИКИ
УЛЬЯНОВСКОЙ ОБЛАСТИ

П Р И К А З

«31» 09 2015

№ 30
Экз. №

г. Ульяновск

**Об утверждении границ территории объекта культурного наследия
регионального значения «Богоявленская церковь»**

В соответствии с Федеральным законом от 25.06.2002 № 73-ФЗ «Об объектах культурного наследия (памятниках истории и культуры) народов Российской Федерации», Законом Ульяновской области от 09.03.2006 № 24-30 «Об объектах культурного наследия (памятниках истории и культуры) народов Российской Федерации, расположенных на территории Ульяновской области», на основании проекта по определению границ и координат в системе МСК-73 объекта культурного наследия регионального значения «Богоявленская церковь», п р и к а з ы в а ю:

1. Установить:

1.1. Границы территории объекта культурного наследия регионального значения, расположенного по адресу: Ульяновская обл., г. Ульяновск, Засвияжский р-н, с. Арское, ул. Мира, 12 (приложение № 1, 2).

1.2. Правовой режим использования земельного участка в границах территории объекта культурного наследия регионального значения, расположенного по адресу: Ульяновская обл., г. Ульяновск, Засвияжский р-н, с. Арское, ул. Мира, 12 (приложение № 3).

2. Начальнику отдела государственного контроля и судебного представительства департамента по культурному наследию Министерства искусства и культурной политики Кузьминой С.В. в установленном порядке обеспечить направление копии настоящего приказа в Управление Федеральной службы государственной регистрации, кадастра и картографии по Ульяновской области и администрацию муниципального образования «город Ульяновск».

3. Настоящий приказ вступает в силу по истечении 10 дней с момента его официального опубликования.

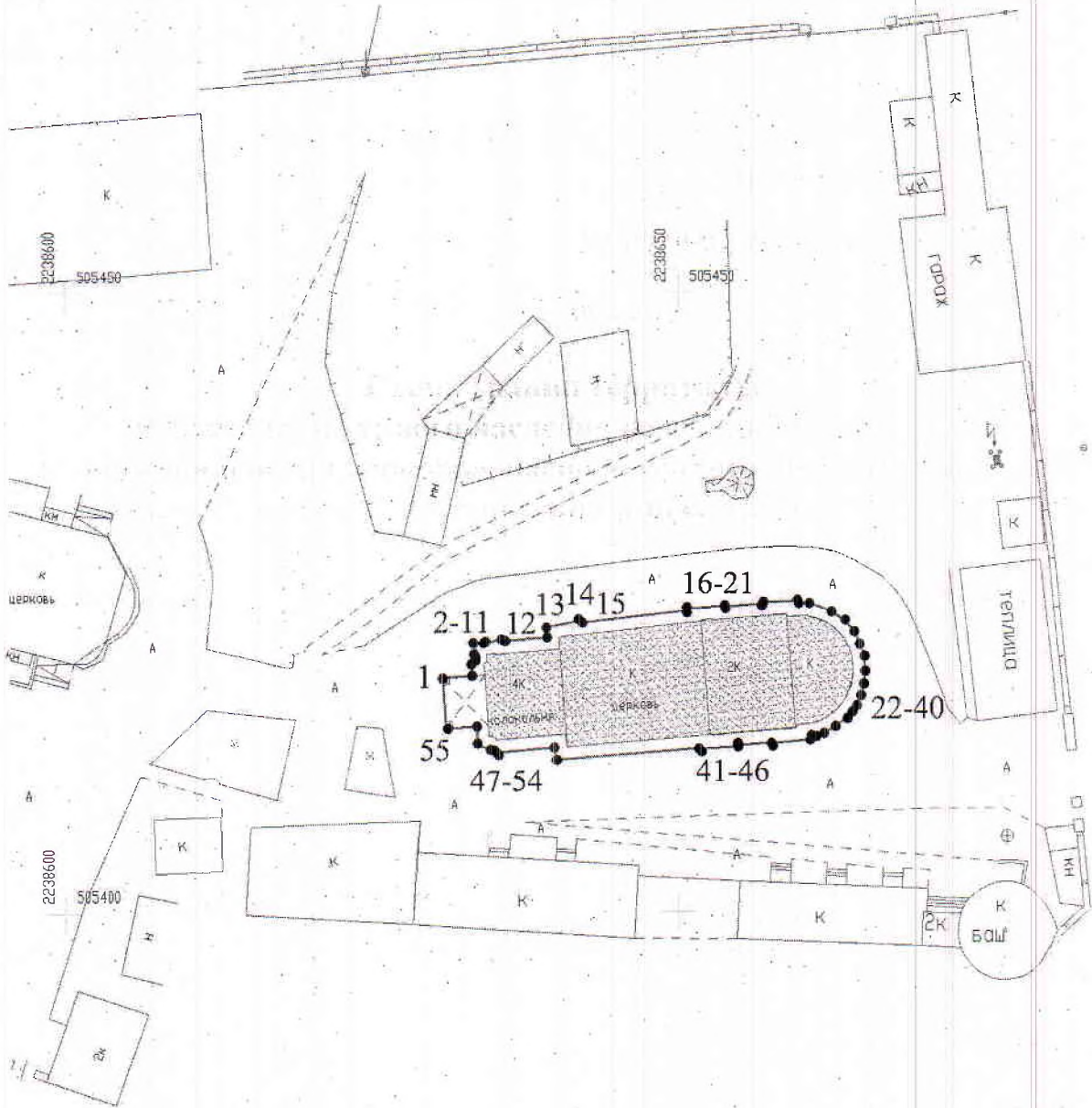
Министр

Т.А.Ившина



Приложение № 1

к приказу Министерства искусства и культурной политики Ульяновской области от 21.09.2018 № 30

**Схема границ территории
объекта культурного наследия регионального значения
«Богоявленская церковь», расположенного по адресу: Ульяновская
обл., г. Ульяновск, Засвияжский р-н, с. Арское, ул. Мира, 12**



Условные обозначения:

-  - граница территории объекта культурного наследия
-  - объект культурного наследия

Приложение № 2

к приказу Министерства искусства и культурной политики Ульяновской области от 21.03.2010 № 30

Описание границ территории объекта культурного наследия регионального значения «Богоявленская церковь», расположенного по адресу: Ульяновская обл., г. Ульяновск, Засвияжский р-н, с. Арское, ул. Мира, 12

Границы территории объекта культурного наследия регионального значения проходят: от точки 1 (внешняя грань колонны центрального входа в церковь) по северо-западной границе навеса (точки 1-2), далее вдоль юго-западной стены колокольни с отступом в 1 м (точки 2-3-4-5-6), далее вдоль северо-западной стены колокольни с отступом в 1 м (точки 6-7-8-9-10-11-12), далее вдоль юго-западной стены здания с отступом в 1 м (точки 12-13), далее вдоль северо-западной стены здания с отступом в 1 м (точки 13-14-15-16-17-18-19-20-21-22), далее вдоль полукруглой стены здания с отступом в 1 м (точки 22-23-24-25-26-27-28-29-30-31-32-33-34-35-36-37-38-39-40), далее вдоль юго-восточной стены здания с отступом в 1 м (точки 40-41-42-43-44-45-46-47), далее вдоль юго-западной стены здания с отступом в 1 м (точки 47-48), далее вдоль юго-восточной стены колокольни с отступом в 1 м (точки 48-49), далее вдоль юго-западной стены здания с отступом в 1 м (точки 49-50-51-52-53-54), далее по юго-восточной границе навеса (точки 54-55), далее по юго-западной границе навеса (точки 55-1).

Обозначение характерных точек границы	Ведомость координат характерных точек (МСК)	
	X	Y
1	2	3
1	505418.98	2238630.70
2	505419.14	2238633.19
3	505420.09	2238633.10
4	505420.30	2238633.35
5	505420.57	2238633.36
6	505420.86	2238633.37
7	505421.63	2238633.21
8	505421.74	2238634.03
9	505421.78	2238634.06
10	505421.93	2238635.78
11	505421.85	2238635.81
12	505422.13	2238639.23
13	505422.95	2238639.17
14	505423.49	2238642.07
15	505423.36	2238642.09
16	505424.34	2238650.74

17	505424.48	2238650.72
18	505424.67	2238653.85
19	505424.63	2238653.85
20	505424.86	2238656.81
21	505424.95	2238656.82
22	505425.14	2238659.69
23	505424.85	2238659.72
24	505424.89	2238660.61
25	505424.28	2238662.43
26	505423.44	2238663.55
27	505422.61	2238664.28
28	505421.64	2238664.77
29	505420.61	2238665.08
30	505419.43	2238665.17
31	505418.47	2238665.06
32	505417.57	2238664.78
33	505416.90	2238664.46
34	505416.31	2238664.05
35	505415.76	2238663.56
36	505415.05	2238662.64
37	505414.62	2238661.77
38	505414.39	2238661.04
39	505414.34	2238660.67
40	505414.08	2238660.67
41	505413.80	2238657.63
42	505413.87	2238657.62
43	505413.64	2238654.82
44	505413.55	2238654.83
45	505413.37	2238651.82
46	505413.42	2238651.81
47	505412.47	2238639.97
48	505413.45	2238639.90
49	505413.10	2238635.18
50	505413.25	2238635.06
51	505413.36	2238634.70
52	505413.37	2238634.53
53	505413.72	2238633.52
54	505415.18	2238633.49
55	505415.01	2238631.01
1	505418.98	2238630.70

Приложение № 3

к приказу Министерства искусства и
культурной политики Ульяновской
области от 21.03.2018 № 90

**Правовой режим использования земельного участка в границах территории
объекта культурного наследия регионального значения
«Богоявленская церковь», расположенного по адресу: Ульяновская
обл., г. Ульяновск, Засвияжский р-н, с. Арское, ул. Мира, 12**

Для земельного участка в границах территории объекта культурного наследия установлен режим использования земель историко-культурного назначения.

Разрешается в границах территории объекта культурного наследия:

- проведение работ по реставрации, консервации, ремонту и приспособлению объекта культурного наследия для современного использования;
- проведение работ по восстановлению исторического характера благоустройства и малых архитектурных форм;
- размещение информационных надписей и обозначений, памятных досок;
- обеспечение визуального восприятия объекта культурного наследия в его историко-градостроительной и природной среде;
- проведение мероприятий по предотвращению повреждения, разрушения или уничтожения объекта культурного наследия.

Допускается в границах территории объекта культурного наследия, при условии согласования с уполномоченным органом по охране объектов культурного наследия:

- осуществление работ по озеленению и благоустройству территории;
- реконструкция инженерных сетей, не создающая угрозы объекту культурного наследия;
- размещение вывесок

Запрещается в границах территории объекта культурного наследия:

- изменение традиционных характеристик здания, влекущее за собой причинение вреда в виде реального ущерба и (или) умаления его историко-культурной ценности;
- проектирование и проведение землеустроительных, земляных, строительных, мелиоративных, хозяйственных, и иных работ, за исключением применения специальных мер, направленных на сохранение и восстановление (регенерацию) историко-градостроительной среды объекта;
- прокладка наземных инженерных сетей и коммуникаций;
- прокладка подземных инженерных сетей и коммуникаций, не относящихся к функционированию данного объекта культурного наследия.
- размещение на фасадах и крышах инженерного оборудования, инженерных сетей и коммуникаций.