

МИНИСТЕРСТВО ИСКУССТВА И КУЛЬТУРНОЙ ПОЛИТИКИ  
УЛЬЯНОВСКОЙ ОБЛАСТИ

П Р И К А З

«05» 06 2015

№ 87  
Экз. №

г. Ульяновск

**Об утверждении границ территории объекта культурного наследия  
регионального значения «Церковь в честь Святителя  
Николая Чудотворца», 1854 г.»**

В соответствии со статьями 3.1, 5.1 Федерального закона от 25.06.2002 № 73-ФЗ «Об объектах культурного наследия (памятниках истории и культуры) народов Российской Федерации», со статьёй 4 Закона Ульяновской области от 09.03.2006 № 24-ЗО «Об объектах культурного наследия (памятниках истории и культуры) народов Российской Федерации, расположенных на территории Ульяновской области», на основании проекта по определению границ и координат в системе МСК-73 объекта культурного наследия регионального значения «Церковь в честь Святителя Николая Чудотворца», 1854 г.», п р и к а з ы в а ю:

1. Утвердить:

1.1. Схему и описание границы территории объекта культурного наследия регионального значения, расположенного по адресу: Ульяновская область, Сенгилеевский район, с. Кротково, ул. Ленина, д. 11 (приложения №№ 1, 2).

1.2. Правовой режим использования земельного участка в границах территории объекта культурного наследия регионального значения, расположенного по адресу: Ульяновская область, Сенгилеевский район, с. Кротково, ул. Ленина, д. 11 (приложение № 3).

2. Настоящий приказ вступает в силу по истечении 10 дней со дня его официального опубликования.

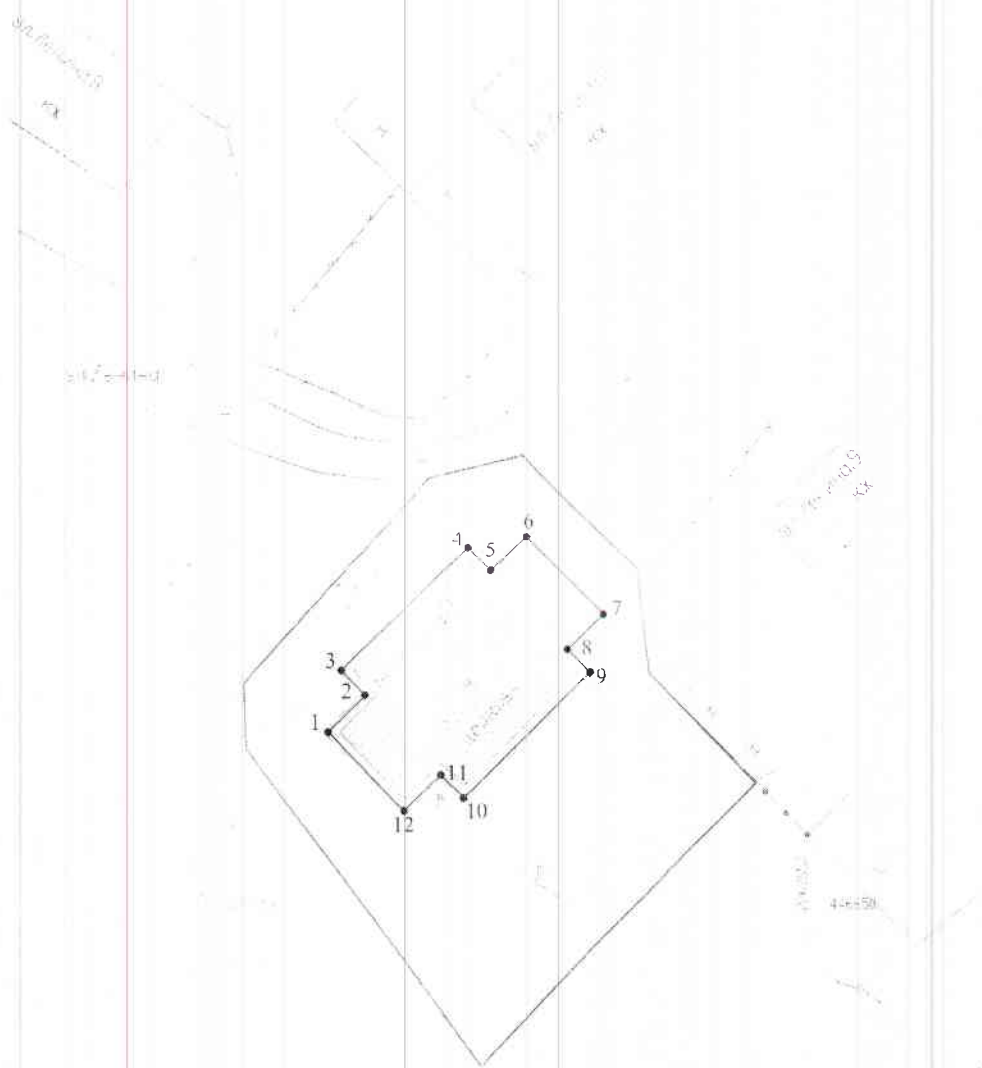
Министр

Т.А.Ившина




Приложение № 1

к приказу Министерства искусства и  
культурной политики Ульяновской  
области от 06.06.2010 № 64

**Схема границ территории  
объекта культурного наследия регионального значения  
«Церковь в честь Святителя Николая Чудотворца», 1854 г.,  
расположенного по адресу: Ульяновская область, Сенгилеевский район,  
с. Кротково, ул. Ленина, д. 11**



**Условные обозначения:**

-  - граница земельного участка по фактическому пользованию
-  - граница территории объекта культурного наследия
-  - объект культурного наследия

Приложение № 2

к приказу Министерства искусства и  
культурной политики Ульяновской  
области от 06.06.2018 № 54

**Описание границ территории объекта культурного наследия  
регионального значения «Церковь в честь Святого Николая  
Чудотворца», 1854 г.», расположенного по адресу: Ульяновская область,  
Сенгилеевский район, с. Кротково, ул. Ленина, д. 11**

Границы территории объекта культурного наследия регионального значения проходят: от точки 1 вдоль северо-западного фасада здания с отступом от стены в 1 м (точки 1-2-3-4-5-6), далее вдоль северо-восточного фасада здания с отступом от стены в 1 м (точки 6-7), далее вдоль юго-восточного фасада здания с отступом от стены в 1 м (точки 7-8-9-10-11-12), далее вдоль юго-западного фасада здания с отступом от стены в 1 м (точки 12-1).

Обозначение характерных точек границы	Ведомость координат характерных точек (МСК)	
	X	Y
1	2	3
1	446665.78	2267609.15
2	446668.77	2267612.24
3	446670.83	2267610.28
4	446681.07	2267620.88
5	446679.11	2267622.78
6	446682.02	2267625.76
7	446675.45	2267632.18
8	446672.53	2267629.19
9	446670.61	2267631.09
10	446660.37	2267620.50
11	446662.29	2267618.59
12	446659.30	2267615.51
1	446665.78	2267609.15

Приложение № 3

к приказу Министерства искусства и  
культурной политики Ульяновской  
области от 06.06.2018 № 04

**Правовой режим использования земельного участка в границах территории объекта культурного наследия регионального значения «Церковь в честь Святого Николая Чудотворца», 1854 г.», расположенного по адресу: Ульяновская область, Сенгилеевский район, с. Кротково, ул. Ленина, д. 11**

Для земельного участка в границах территории объекта культурного наследия установлен режим использования земель историко-культурного назначения.

**Разрешается в границах территории объекта культурного наследия:**

- 1) проведение работ по реставрации, консервации, ремонту и приспособлению объекта культурного наследия для современного использования;
- 2) проведение работ по восстановлению исторического характера благоустройства и малых архитектурных форм;
- 3) размещение информационных надписей и обозначений, памятных досок;
- 4) обеспечение визуального восприятия объекта культурного наследия в его историко-градостроительной и природной среде;
- 5) проведение мероприятий по предотвращению повреждения, разрушения или уничтожения объекта культурного наследия.

**Допускается в границах территории объекта культурного наследия, при условии согласования с уполномоченным органом по охране объектов культурного наследия:**

- 1) осуществление работ по озеленению и благоустройству территории;
- 2) реконструкция инженерных сетей, не создающая угрозы объекту культурного наследия;
- 3) размещение вывесок.

**Запрещается в границах территории объекта культурного наследия:**

- 1) изменение традиционных характеристик здания, влекущее за собой причинение вреда в виде реального ущерба и (или) умаления его историко-культурной ценности;
- 2) проектирование и проведение землеустроительных, земляных, строительных, мелиоративных, хозяйственных, и иных работ, за исключением применения специальных мер, направленных на сохранение и восстановление (регенерацию) историко-градостроительной среды объекта;
- 3) прокладка наземных инженерных сетей и коммуникаций;
- 4) прокладка подземных инженерных сетей и коммуникаций, не относящихся к функционированию данного объекта культурного наследия;
- 5) размещение на фасадах и крышах инженерного оборудования, инженерных сетей и коммуникаций.