

# АКТ

государственной историко-культурной  
экспертизы на выявленный объект  
культурного наследия  
«Парк родового имени дворян Ивашевых»,  
XVIII - сер. XIX в., расположенный по  
адресу: Ульяновская область, Ульяновский  
район, с. Ундоры, северо-восточная окраина

Исполнители: ООО Эксперт; Шашин С.И. (г. Киров) –  
аттестованный эксперт по проведению государственной  
историко-культурной экспертизы

2016 г.



Федерации, расположенных на территории Ульяновской области».

**1. Дата начала проведения экспертизы:** 24 октября 2016 г.

**2. Дата окончания проведения экспертизы:** 28 октября 2016 г.

**3. Место проведения экспертизы:** г. Ульяновск, г. Киров

**4. Заказчик экспертизы:**

Министерство искусства и культурной политики Ульяновской области.  
Государственный контракт № 0-038/7 от 27.07.2016 г.

**5. Сведения об исполнителях:**

ООО «Эксперт» - директор Куптушкин Александр Васильевич, адрес: 432030 г. Ульяновск, ул. Ипподромная, 13 б. ИНН 7327061036/КПП 732501001.

Шашин Сергей Ирикович (г.Киров): образование - высшее профессиональное, Кировский политехнический институт, специальность «Промышленное и гражданское строительство», квалификация инженер-строитель, диплом РВ № 490171;

стаж работы по профилю экспертной деятельности 22 года; аттестованный эксперт по проведению государственной историко-культурной экспертизы, приказ Министерства культуры Российской Федерации от 25.12.2014 года № 2448 (объекты, обладающие признаками объекта культурного наследия; документы, обосновывающие включение объектов культурного наследия в реестр; проекты зон охраны объекта культурного наследия; документация, обосновывающая проведение работ по сохранению объекта культурного наследия.)

**6. Цель экспертизы:**

Обоснование целесообразности включения (либо отказа во включении) выявленного объекта культурного наследия в Единый государственный реестр объектов культурного наследия (памятников истории и культуры) народов Российской Федерации и определения категории его историко-культурного значения.

**7. Объект экспертизы:**

Название объекта:

- в соответствии с Распоряжением Главы администрации Ульяновской области от 29.07.99 № 959-р «О придании статуса вновь выявленных памятников истории и культуры»: «Парк родового имени дворян Ивашевых», XVIII - сер. XIX вв.;


- в соответствии с представленным Сводным списком объектов культурного наследия Ульяновского района Ульяновской области: «Парк родового имени дворян Ивашевых», XVIII - сер. XIX вв.

Местонахождение объекта:

- в соответствии с Распоряжением Главы администрации Ульяновской области от 29.07.99 № 959-р «О придании статуса вновь выявленных памятников истории и культуры»: Ульяновская область, Ульяновский район, с. Ундоры, северо-восточная окраина.

- в соответствии с представленным Сводным списком объектов культурного наследия Ульяновского района Ульяновской области: Ульяновская область, Ульяновский район, с. Ундоры, ул. Школьная.

Эксперт



С.И. Шашин

**8. Перечень документов, предоставленных заказчиком:**

- Фотографии объекта на момент проведения экспертизы;
- Распоряжение Главы администрации Ульяновской области от 29.07.1999 г. № 959-р «О придании статуса вновь выявленных памятников истории и культуры (копия);
- Список недвижимых памятников (вновь выявленных памятников, объектов истории и культуры) Ульяновского района, принятых Министерством культуры РФ (письмо № 421-39-14 от 24.03.98) Приложение к распоряжению Главы администрации области от 29.07.1999 г. №959-р (копия);
- Сводный список объектов культурного наследия Ульяновского района Ульяновской области.

**9. Сведения об обстоятельствах, повлиявших на процесс проведения и результаты экспертизы:**

Обстоятельства, повлиявшие на процесс проведения и результаты экспертизы, отсутствуют.

**10. Сведения о проведённых исследованиях в рамках экспертизы (применённые методы, объём и характер выполненных работ, результаты):**

При подготовке настоящего заключения Экспертом:

- рассмотрены представленные заказчиком экспертизы (далее – Заказчик) документы, подлежащие экспертизе;
- проведён сравнительный анализ всего комплекса данных (документов, материалов, информации) по объекту, включающего документы и материалы, принятые от Заказчика, и информацию, выявленную Экспертом;
- оформлены результаты проведенных исследований в виде акта государственной историко-культурной экспертизы.

Эксперт при исследовании документов и материалов, представленных на экспертизу и собранных в ходе экспертизы, счел их достаточными для подготовки заключения.


Эксперт установил, что иных положений и условий, необходимых для проведения экспертизы не требуется.

**11. Факты и сведения, выявленные и установленные в результате проведённых исследований:**

Общие сведения.

Экспертом установлено, что село Ундоры основано в 1650-х годах на месте древнего городища Ундар казанским дворянином Юрьевым на земле, пожалованной ему за "государеву службу". Село расположено на берегу Куйбышевского водохранилища в 22 км к северо-востоку от р.п. Инсеевка. Село было названо "Новое Воскресенское, что на Ундоровских горах", а название гор и от них села происходит от монгольского слова "ундер" - высота, возвышенность. В 1685 году село состояло из 44 дворов с населением в 203 человек. В последующие годы село переходило из рук в руки различных помещиков. В 1770 году приобретено В.Б. Толстым. В кон. XVIII - нач. XIX вв. село принадлежало его сыну симбирскому губернатору А.В. Толстому, после которого перешло по наследству его дочери Вере Александровне, жене известного генерала Петра Никифоровича Иванова (1767-1838). Генерал Иванов в 1817 году ушел в отставку и окончательно поселился в Ундорах, где проявил себя деятельным, умным, гуманным в отношениях с крепостными помещиком. Благоустроил усадьбу, разбил на её территории фруктовый сад и оранжерею. Еще с 1809 года в имении работали сахарный и винокуренный заводы, суконная фабрика

Эксперт



С.И. Шапин

4

и образцовая овцеводческая ферма. Попытка основать стекольный завод из-за низкого качества местного сырья не удалась. Открытие в окрестностях села лечебных минеральных источников позволили Ивашеву устроить в Ундорах отличную по тому времени водолечебницу, в которой проходили лечение родные, друзья и хорошие знакомые Ивашевых - до 40 семей в сезон. В течение нескольких десятилетий кон. XVIII - нач. XIX вв. усадьба Ивашевых в Ундорах была одним из наиболее значительных культурных центров края. Здесь бывали Языковы, Тургеневы, Ермоловы, Завалинины, Тютчевы, Юрловы, Д.В. Давыдов, Г.В. Бестужев, А.Ф. Лабзин и другие представители прогрессивной русской дворянской культуры. Здесь прошли детские и юношеские годы декабриста В.П. Ивашева - сына генерала П.Н. Ивашева. В 1848 году Ундоры стали собственностью П.М. Языкова, женатого на одной из сестер декабриста. Он основал здесь еще и поташный завод, а его сын в 1862 году построил единственную в губернии каменную ветряную мельницу. На принадлежащей Ивашевым-Языковым волжской пристани имелось 14 амбаров, 17 лабазов и гостиница, которые сдавались в аренду симбирским купцам для вывоза за пределы губернии хлеба, леса и других товаров.

Накануне реформы 1861 года в Ундорах числилось 272 двора и 739 ревизских душ. Если до реформы крестьяне владели здесь по 2,35 десятины на ревизскую душу, то после реформы их наделы сократились до 1,3 десятины, что стало причиной крестьянских волнений. Чтобы компенсировать потерю земли, удюровцам пришлось усиленно заняться ремеслами, промыслами и мелкой торговлей. На начале XX века в селе было 17 торговых лавок и кабаков: здесь еженедельно по воскресеньям проходили базары, летом собиралась ярмарка. В 1881 году с. Ундоры приобрел симбирский купец Чебоксаров, затем они перешли к купцу Шехобалову, а к 1917 году оказались уже в руках некоего Сурожникова. В 1913 году в русском селе Ундоры был 471 двор, 2171 житель, церковь, министерское училище, волостное правление, земская больница, пароходная пристань, базар по воскресеньям, хлебный торг. В XIX - нач. XX вв. в селе было развито суконное производство и бондарный промысел. В начале мая 1917 года крестьяне самовольно захватили землю помещика, однако её пришлось вернуть по приказу губернского комиссара Временного правительства. Окончательно национализация земли и усадьбы состоялась весной 1918 года. В 1768 году русский путешественник академик П.С. Паллас обнаружил в окрестностях Ундор богатые залежи горючего сланца, но разработка началась лишь в 1918 году.

В настоящее время село Ундоры – административный центр Ундоровского сельского поселения Ульяновского района Ульяновской области.


Усадебный парк, вероятно, был устроен в начале XIX века.

При усадьбе было устроено два сада. Один сад с регулярной разбивкой был устроен в восточной части Красной Слободы (ныне в конце улицы Красной). Планировка сада хорошо показана на плане 1793 года. Этот сад пришёл в запустение ещё в конце XIX века, и основательно он вымерз в 1941 году. По воспоминаниям старожилов, в этом саду находились апельсины, в которых выращивали различные фрукты.

Второй сад находился в непосредственной близости от усадебного дома. Здесь имелось 195 яблонь (по данным на 1920 год).

К настоящему времени почти всё утрачено. Барский сад на Красной слободе почти полностью утрачен, часть прудов видоизменилась или исчезла. Сохранились только два пруда: большой пруд в центре села (Старостин) и маленький пруд западнее парка (Рожков пруд).

Согласно Историко-архивным изысканиям, проведенным «Спецпроектреставрация» в 1992 году, при визуальном осмотре установлено, что усадебный парк находился на грани гибели.



Распоряжением Главы администрации Ульяновской области «О придании статуса выявленных памятников истории и культуры от 29.07.1999 № 959-р «Парк родового имени дворян Ивашевых», XVIII - сер. XIX вв., (Ульяновская область, Ульяновский район, с. Ундоры, ул. Школьная) включён в Список выявленных объектов культурного наследия (памятников истории и культуры), расположенных на территории Ульяновского района Ульяновской области.


**12. Перечень документов и материалов, собранных и полученных при проведении экспертизы, а также использованной для нее специальной, технической и справочной литературы:**

- Федеральный закон от 25.06.2002 года № 73-ФЗ «Об объектах культурного наследия (памятниках истории и культуры) народов Российской Федерации»;
- Закон Ульяновской области от 9 марта 2006 года № 24-ЗО «Об объектах культурного наследия (памятниках истории и культуры) народов Российской Федерации, расположенных на территории Ульяновской области»;
- «Градостроительный кодекс Российской Федерации» от 29.12.2004 № 190-ФЗ;
- «Земельный кодекс Российской Федерации» от 25.10.2001 № 136-ФЗ;
- [Методические указания по определению предмета охраны объектов культурного наследия] Книга 2. Методические указания по определению предмета охраны для объектов, предложенных к включению в реестр объектов культурного наследия, выявленных объектов культурного наследия и объектов культурного наследия федерального и регионального значения (памятников истории и культуры): раздел 4.1.3. Памятники монументального искусства / ООО «ИФ-Град»: авт. коллектив: И. С. Кудимов, А. С. Щенков, А. Л. Баталов, Л. И. Лифшиц, В. А. Климченко, Н. Е. Меркелова, Т. Е. Каменева, Д. М. Яцкин, А. Е. Рождественский; заказчик: Комитет по культурному наследию города Москвы (Москомнаследие). - М., 2011. - 41 с. / Департамент культурного наследия города Москвы;
- [Разработка и согласование методических указаний по проведению комплексных историко-культурных исследований] Книга 2. Методических указаний по проведению комплексных историко-культурных исследований / ГУП «НИИПИ генерального плана Москвы»; авт. коллектив: Соловьёва Е.Е., Царёва Т.В., Дутлова Е.Ю., Белоконов А.А., Ким О.Г., Гурецкая А.С., Липгарт Н.Р.; заказчик: Комитет по архитектуре и градостроительству города Москвы. - М., 2009. - 54 с. / Департамент культурного наследия города Москвы;
- Правила оформления заключений (актов) государственной историко-культурной экспертизы, необходимой для обоснования принятия Правительством Москвы решений о включении объектов культурного наследия регионального значения (памятников и ансамблей) в единый государственный реестр объектов культурного наследия (памятников истории и культуры) народов Российской Федерации: Приложение к приказу Департамента культурного наследия города Москвы от 21 июля 2011 г. № 192/Департамент культурного наследия города Москвы. - Государственный учет объектов культурного наследия;
- приказ Министерства культуры Российской Федерации от 04.06.2015 года №1745 «Об утверждении требований к составлению проектов границ территорий объектов культурного наследия».

**13. Обоснования вывода экспертизы:**

Согласно статье 3 Федерального закона от 25.06.2002 г. № 73-ФЗ «Об объектах культурного наследия (памятниках истории и культуры) народов Российской Федерации».

Эксперт



С.И. Шапин

к объектам культурного наследия относятся «объекты недвижимого имущества со связанными с ними произведениями живописи, скульптуры, декоративно-прикладного искусства, объектами науки и техники и иными предметами материальной культуры, возникшие в результате исторических событий, представляющие собой ценность с точки зрения истории, археологии, архитектуры, градостроительства, искусства, науки и техники, эстетики, этнологии или антропологии, социальной культуры и являющиеся свидетельством эпох и цивилизаций, подлинными источниками информации о зарождении и развитии культуры».

Объект экспертизы – выявленный объект культурного наследия «Парк родового имени дворян Ивашевых», XVIII - сер. XIX вв. (полная версия местонахождения Объекта: Ульяновская область, Ульяновский район, с. Ундоры, ул. Школьная), поставленный на государственную охрану Распоряжением Главы администрации Ульяновской области от 29.07.99 № 959-р «О придании статуса вновь выявленных памятников истории и культуры», является утраченным.

По мнению Эксперта, Объект не соответствует нижеследующим критериям, позволяющим отнести его к объектам культурного наследия:

1. Принадлежность к объектам, являющимся подлинными и целостными в отношении своей композиции, материала изготовления, мастерства исполнения.

На момент проведения экспертизы исторические границы объекта экспертизы «Парк родового имени дворян Ивашевых» утрачены, тем самым нарушено его целостное восприятие. Невозможно установить ценности объекта, а также временные рамки создания парка в указанное в Сводном списке объектов культурного наследия Ульяновского района Ульяновской области время - XVIII - сер. XIX вв.. Имеющиеся документы не позволяют достоверно определить исторические границы территории парка, тем самым исполнить приказ Министерства культуры Российской Федерации от 04.06.2015 года №1745.

2. Принадлежность к объектам мемориального характера или связанным с важными историческими событиями – Экспертом по представленным документам и по материалам в доступных средствах массовой информации не установлена мемориальная ценность Объекта, связанная с историческими событиями Российской Федерации, Ульяновской области и Ульяновского района.

Имеющиеся документы не позволяют достоверно определить исторические границы территории парка, тем самым исполнить приказ Министерства культуры Российской Федерации от 04.06.2015 года №1745.

На момент проведения экспертизы, представленной документации на выявленный объект культурного наследия «Парк родового имени дворян Ивашевых», XVIII - сер. XIX вв., расположенный по адресу: Ульяновская область, Ульяновский район, с. Ундоры, северо-восточная окраина, (полная версия местонахождения Объекта: Ульяновская область, Ульяновский район, с. Ундоры, ул. Школьная) оснований для включения его в Единый государственный реестр объектов культурного наследия (памятников истории и культуры) народов Российской Федерации недостаточно.

#### **14. Вывод экспертизы:**

1. На момент проведения экспертизы выявленный объект культурного наследия «Парк родового имени дворян Ивашевых», XVIII - сер. XIX вв., расположенный по адресу: Ульяновская область, Ульяновский район, с. Ундоры, северо-восточная окраина, (полная версия местонахождения Объекта: Ульяновская область, Ульяновский район, с. Ундоры, ул. Школьная), не обладает признаками исторической, архитектурной и

градостроительной ценности и не соответствует определению объекта культурного наследия.

2. Отсутствует целесообразность включения выявленного объекта культурного наследия «Парк родового имени дворян Ивашевых», XVIII - сер. XIX вв., расположенного по адресу: Ульяновская область, Ульяновский район, с. Ундоры, северо-восточная окраина, (полная версия местонахождения Объекта: Ульяновская область, Ульяновский район, с. Ундоры, ул. Школьная), в Единый государственный реестр объектов культурного наследия (памятников истории и культуры) народов Российской Федерации.

3. В рамках проведённой государственной историко-культурной экспертизы Эксперт рекомендует государственному органу охраны объектов культурного наследия Ульяновской области исключить объект «Парк родового имени дворян Ивашевых», XVIII - сер. XIX вв., расположенный по адресу: Ульяновская область, Ульяновский район, с. Ундоры, северо-восточная окраина, (полная версия местонахождения Объекта: Ульяновская область, Ульяновский район, с. Ундоры, ул. Школьная), из перечня выявленных объектов культурного наследия Ульяновской области, утверждённого распоряжением Главы администрации Ульяновской области от 29.07.1999 № 959-р «О придании статуса вновь выявленных памятников истории и культуры».

4. Заключение экспертизы ОТРИЦАТЕЛЬНОЕ.

#### **15. Информация об ответственности за достоверность сведений.**

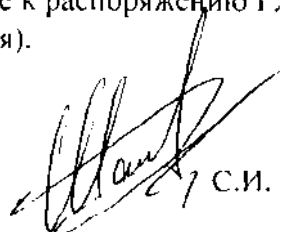
Я, нижеподписавшийся, эксперт Шашин Сергей Ирикович признаю свою ответственность за соблюдение принципов проведения государственной историко-культурной экспертизы, установленных ст. 29 Федерального закона от 25.06.2002 года №73-ФЗ «Об объектах культурного наследия (памятниках истории и культуры) народов Российской Федерации», «Положением о государственной историко-культурной экспертизе», утверждённым постановлением Правительства Российской Федерации от 15 июля 2009 г. №569 и отвечаю за достоверность сведений, изложенных в настоящем заключении (акте) экспертизы. Настоящим подтверждаю, что предупреждён об уголовной ответственности за дачу заведомо ложного заключения по ст. 307 Уголовного кодекса Российской Федерации, содержание которой мне известно и понятно.

Настоящий акт государственной историко-культурной экспертизы составлен в 4 (четырёх) экземплярах, имеющих равную юридическую силу, имеет приложения.

#### **К настоящему акту прилагаются копии следующих документов:**

1. Фотофиксация объекта на момент государственной историко-культурной экспертизы. на 28 л.
2. Распоряжение Главы администрации Ульяновской области от 29.07.99 № 959-р «О придании статуса вновь выявленных памятников истории и культуры» (копия). на 1 л.
3. Список недвижимых памятников (вновь выявленных памятников, объектов истории и культуры) Ульяновского района, принятых Министерством культуры РФ (письмо № 421-39-14 от 24.03.98) Приложение к распоряжению Главы администрации области от 29.07.99 № 959-р (копия). на 7 л.

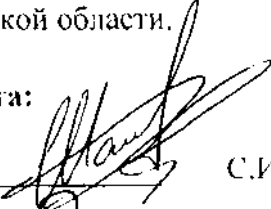
Эксперт

 С.И. Шашин




4. Сводный список объектов культурного наследия Ульяновского района на 16 л. Ульяновской области.

Подпись эксперта:

  
\_\_\_\_\_ С.И. Шапин

«28» окт 2016 г.

Эксперт



С.И. Шапин

Приложение № 1  
к акту государственной историко-культурной экспертизы

Фотофиксация выявленного объекта культурного наследия «Парк родового имения дворян Ивашевых», XVIII - сер. XIX вв., расположенного по адресу: Ульяновская область, Ульяновский район, с. Ундоры, ул. Школьная



Эксперт

A handwritten signature in black ink, appearing to read 'S.I. Shashin', written over a light-colored background.

С.И. Шашин