



# ПРАВИТЕЛЬСТВО УЛЬЯНОВСКОЙ ОБЛАСТИ

## ПОСТАНОВЛЕНИЕ

27 декабря 2018 г.

№ 699-П

Экз. № \_\_\_\_\_

г. Ульяновск

### Об утверждении границ территорий объектов культурного наследия регионального значения, расположенных на территории Ульяновской области

В соответствии со статьёй 3<sup>1</sup> Федерального закона от 25.06.2002 № 73-ФЗ «Об объектах культурного наследия (памятниках истории и культуры) народов Российской Федерации», со статьёй 4 Закона Ульяновской области от 09.03.2006 № 24-ЗО «Об объектах культурного наследия (памятниках истории и культуры) народов Российской Федерации, расположенных на территории Ульяновской области» и приказом Министерства культуры Российской Федерации от 04.06.2015 № 1745 «Об утверждении требований к составлению проектов границ территорий объектов культурного наследия» Правительство Ульяновской области **п о с т а н о в л я е т**:

1. Утвердить границы территории объектов культурного наследия (памятников истории и культуры) народов Российской Федерации регионального значения, расположенных на территории Ульяновской области:

1) «Бывший дом Языкова А.П.» («Дом, в котором А.М. Козакевичем была создана метеорологическая станция. Здесь находилось женское двухклассное училище, которое возглавила Ушакова-Прушакевич Вера Павловна») по адресу: г. Ульяновск, ул. Льва Толстого, 67 (приложение № 1);

2) «Дом Петрова с трактиром» по адресу: г. Ульяновск, ул. Льва Толстого, 63 (приложение № 2).

2. Настоящее постановление вступает в силу на следующий день после дня его официального опубликования.

Исполняющий обязанности  
Председателя  
Правительства области



А.С.Тюрин

## ПРИЛОЖЕНИЕ № 1

к постановлению Правительства  
Ульяновской области

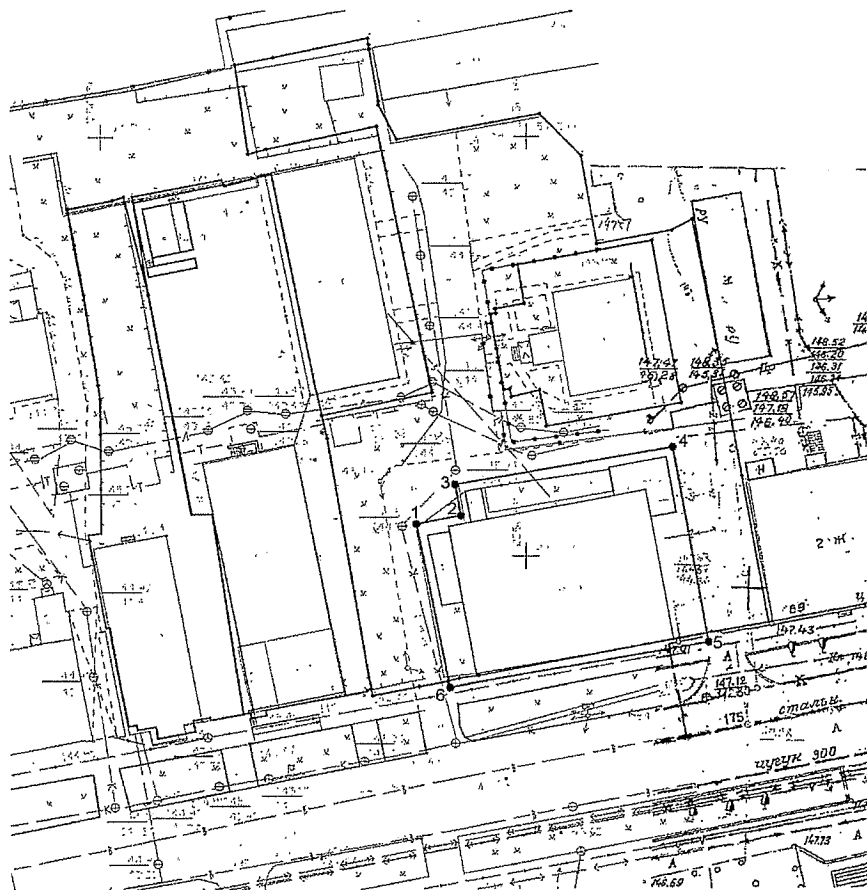
от 27 декабря 2018 г. № 699-П

### ГРАНИЦЫ




**территории объекта культурного наследия регионального значения  
«Бывший дом Языкова А.П.» («Дом, в котором А.М. Козакевичем  
была создана метеорологическая станция.**

**Здесь находилось женское двухклассное училище,  
которое возглавила Ушакова-Прушакевич Вера Павловна»),  
расположенного по адресу: г. Ульяновск, ул. Льва Толстого, д. 67**

1. Схема границ территории объекта культурного наследия регионального значения «Бывший дом Языкова А.П.» («Дом, в котором А.М. Козакевичем была создана метеорологическая станция. Здесь находилось женское двухклассное училище, которое возглавила Ушакова-Прушакевич Вера Павловна»), расположенного по адресу: г. Ульяновск, ул. Льва Толстого, д. 67:



**Условные обозначения:**

	- граница земельного участка по кадастровым документам
	- граница территории объекта культурного наследия
	- объект культурного наследия

2. Описание границ территории объекта культурного наследия регионального значения объекта культурного наследия регионального значения «Бывший дом Языкова А.П.» («Дом, в котором А.М. Козакевичем была создана метеорологическая станция. Здесь находилось женское двухклассное училище, которое возглавила Ушакова-Прушакевич Вера Павловна»), расположенного по адресу: г. Ульяновск, ул. Льва Толстого, д. 67:

Граница проходит от точки 1, расположенной на пересечении линии, проходящей вдоль северо-западной стены здания и отстоящей от неё на 1 м, и линии, проходящей вдоль юго-западной стены здания и отстоящей от неё на 1 м, вдоль северо-западной стены здания с отступом 1 м (точки 1-2), далее — вдоль юго-западной стены здания с отступом 1 м (точки 2-3), далее — вдоль северо-западной стены здания с отступом 1 м (точки 3-4), далее — вдоль северо-восточной стены здания с отступом 1 м (точки 4-5), далее — вдоль юго-восточной стены здания с отступом 1 м (точки 5-6), далее — по юго-западной стене здания (точки 6-1).

Обозначение характерных точек границы	Ведомость координат характерных точек (МСК)	
	X	Y
1	2	3
1	506153.82	2256887.12
2	506154.80	2256892.35
3	506158.51	2256891.68
4	506162.91	2256917.23
5	506139.73	2256921.53
6	506134.38	2256891.07
1	506153.82	2256887.12

## ПРИЛОЖЕНИЕ № 2

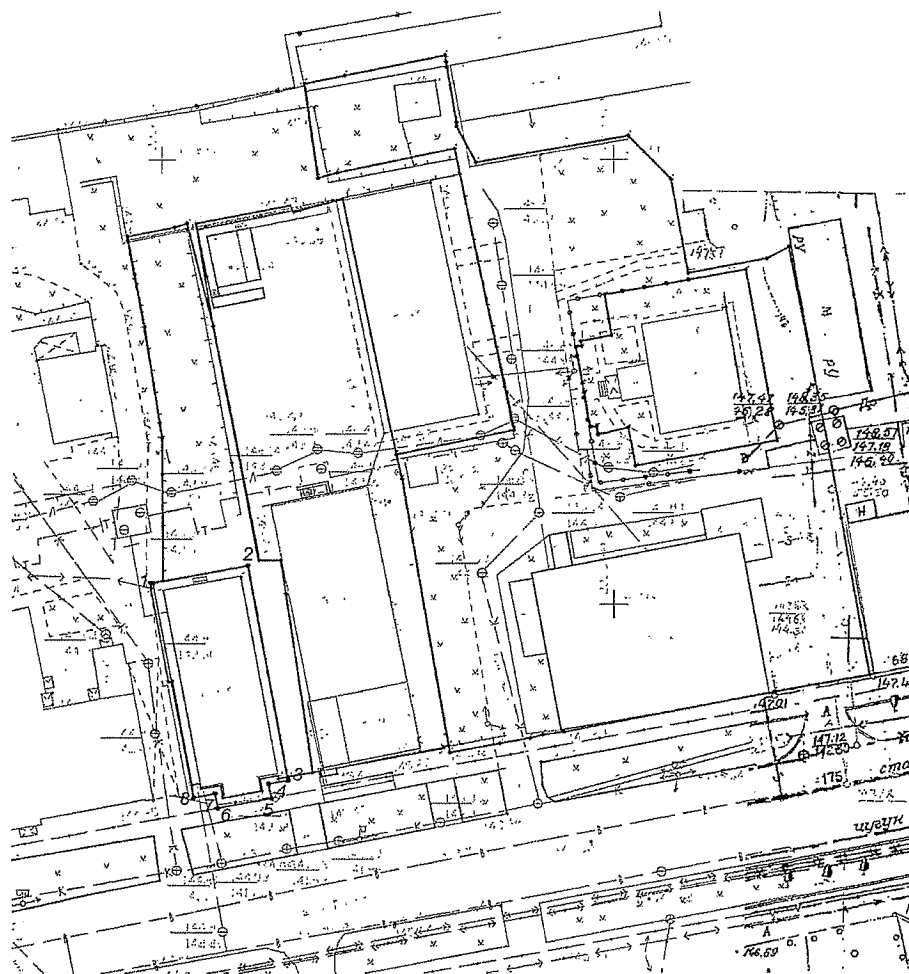
к постановлению Правительства  
Ульяновской области

от 27 декабря 2018 г. № 699-П



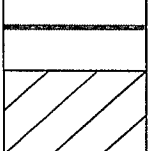
### ГРАНИЦЫ

территории объекта культурного наследия  
регионального значения «Дом Петрова с трактиром»,  
расположенного по адресу: г. Ульяновск, ул. Льва Толстого, 63

1. Схема границ территории объекта культурного наследия  
регионального значения «Дом Петрова с трактиром», расположенного  
по адресу: г. Ульяновск, ул. Льва Толстого, 63:



## Условные обозначения:

	- граница земельного участка по кадастровым документам
	- ТФ – граница территории объекта культурного наследия
	- объект культурного наследия

2. Описание границ территории объекта культурного наследия регионального значения «Дом Петрова с трактиром», расположенного по адресу: г. Ульяновск, ул. Льва Толстого, 63:

Граница проходит от точки 1, расположенной на пересечении линии, проходящей вдоль юго-западной стены здания и отстоящей от неё на 1 м, и линии, проходящей вдоль северо-западной стены здания и отстоящей от неё на 1 м, вдоль северо-западной стены здания с отступом в 1 м (точки 1-2), далее – по северо-восточной стене (точки 2-3), далее – по юго-восточной стене (точки 3-4), далее – вдоль северо-восточной стены здания (точки 4-5), далее – вдоль юго-восточной стены здания с отступом в 1 м (точки 5-6), далее – вдоль юго-западной стены здания с отступом в 1 м (точки 6-7), далее – вдоль юго-восточной стены здания с отступом в 1 м (точки 7-8), далее – вдоль юго-западной стены здания с отступом в 1 м (точки 8-1).

Обозначение характерных точек границы	Ведомость координат характерных точек (МСК)	
	X	Y
1	2	3
1	506152.40	2256848.92
2	506154.36	2256859.40
3	506130.28	2256863.92
4	506129.88	2256861.76
5	506128.26	2256862.06
6	506127.05	2256856.16
7	506128.77	2256855.83
8	506128.33	2256853.47
1	506152.40	2256848.92