

АКТ
Государственной историко-культурной экспертизы
документации о выполненных археологических полевых работах,
содержащей результаты исследований на земельных участках,
подлежащих хозяйственному освоению.

Документация о выполненных археологических полевых работах, содержащая сведения о проведенных археологических охранно-спасательных раскопках на объекте культурного наследия «Курганный могильник Клин-1», кургала 1 в зоне проведения работ на объекте «МН «Куйбышев-Унеча-2», участок Клин-Кузнецк, км 257-291, DN1200. Реконструкция» в Николаевском районе Ульяновской области в 2017 году.

Настоящий Акт государственной историко-культурной экспертизы составлен в соответствии с Федеральным законом от 25.06.2002 г. №73-ФЗ «Об объектах культурного наследия (памятниках истории и культуры) народов Российской Федерации» и Положением о государственной историко-культурной экспертизе, утвержденным постановлением Правительства Российской Федерации от 15 июля 2009 г. №569 (с изменениями от 09.06.2015) (далее – Положение).

В соответствии с пунктом 11.1 Положения экспертиза проводится одним экспертом.

1. Дата начала проведения экспертизы: 13.06.2017 г.
2. Дата окончания экспертизы: 20.06.2017 г.
3. Место проведения экспертизы: г. Саратов
4. Заказчик экспертизы: АО «Транснефть-Дружба» в лице ООО «Транснефть-ТСД»

Эксперт: Юдин Александр Иванович, тел. 8(906)303-24-40

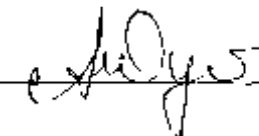
5. Сведения об эксперте:

Юдин Александр Иванович: образование - высшее, специальность «Историк. Преподаватель истории», ученая степень – доктор исторических наук, место работы и должность – заместитель директора по научной работе ООО «ЛРТ-Наследие», стаж работы – 30 лет. Реквизиты аттестации эксперта – Государственный эксперт по проведению историко-культурной экспертизы (приказ Министерства культуры РФ № 212 от 20.01.2016 г.).

Профиль экспертной деятельности:

- земли, подлежащие воздействию земляных, строительных, мелиоративных, хозяйственных работ, предусмотренных статьей 25 Лесного кодекса РФ по использованию лесов (за исключением работ, указанных в пунктах 3, 4 и 7 части 1 статьи 25 Лесного кодекса РФ) и иных работ, в случае, если орган охраны объектов культурного наследия не имеет данных об отсутствии на указанных землях объектов культурного наследия, включенных в реестр, выявленных объектов культурного наследия либо объектов, обладающих признаками объекта культурного наследия;

- документы, обосновывающие включение объектов культурного наследия в

Эксперт  А.И. Юдин

реестр;

- документация, за исключением научных отчетов о выполненных археологических полевых работах, содержащая результаты исследований, в соответствии с которыми определяется наличие или отсутствие объектов, обладающих признаками объекта культурного наследия, на земельных участках, подлежащих воздействию земляных, строительных, мелиоративных, хозяйственных работ, работ по использованию лесов и иных работ;

- документация или разделы документации, обосновывающие меры по обеспечению сохранности объекта культурного наследия, включенного в реестр, выявленного объекта культурного наследия либо объекта, обладающего признаками объекта культурного наследия, при проведении земляных, мелиоративных, хозяйственных работ, указанных в настоящей статье работ по использованию лесов и иных работ в границах территории объекта культурного наследия либо на земельном участке, непосредственно связанном с земельным участком в границах территории объекта культурного наследия.

6. Информация о том, что в соответствии с законодательством Российской Федерации эксперт (эксперты) несет ответственность за достоверность сведений, изложенных в заключении.

Настоящим подтверждается, что Государственный эксперт Юдин Александр Иванович, участвующий в проведении историко-культурной экспертизы предупрежден об уголовной ответственности за дачу заведомо ложного заключения по статье 307 Уголовного кодекса Российской Федерации, содержание которой ему известно и понятно.

7. Отношения к заказчику.

Эксперт Юдин Александр Иванович:

- не имеет родственных связей с заказчиком (его должностными лицами, работниками);

- не состоит в трудовых отношениях с заказчиком;

- не имеет долговых или иных имущественных обязательств перед заказчиком;


- не владеет ценными бумагами, акциями (долями участия, паями в уставных капиталах) заказчика;

- не заинтересован в результатах исследований и решений, вытекающих из настоящего экспертного заключения, с целью получения выгоды в виде денег, ценностей, иного имущества, услуг имущественного характера или имущественных прав для себя или третьих лиц.

8. Объект экспертизы:

Документация о выполненных археологических полевых работах, содержащая сведения о проведенных археологических охранно-спасательных раскопках на объекте культурного наследия «Курганного могильника Клин-1», кургана 1 в зоне проведения работ на объекте «МН «Куйбышев-Унеча-2», участок Клин-Кузнецк, км 257-291, DN1200. Реконструкция» в Николаевском районе Ульяновской области в 2017 году.

Эксперт



А.И. Юдин

9. Цель экспертизы:

Определение соответствия действующему законодательству в сфере охраны культурного наследия документации о проведенных археологических охранно-спасательных раскопках на объекте культурного наследия «Курганного могильника Клин-1», кургана I в зоне проведения работ на объекте «МН «Куйбышев-Унеча-2», участок Клин-Кузнецк, км 257-291, DN1200. Реконструкция» в Николаевском районе Ульяновской области в 2017 году.

10. Перечень документов, представленных заявителем:

1) Отчет о раскопках «Курганного могильника Клин-1», кургана I в зоне проведения работ на объекте «МН «Куйбышев-Унеча-2», участок Клин-Кузнецк, км 257-291, DN1200. Реконструкция» в Николаевском районе Ульяновской области в 2017 году. Автор - В.В. Тихонов, Москва, 2017г. – 202 стр.

2) Техническое задание ТЗ-05-10-06-АР на выполнение охранно-спасательных археологических работ по объекту: МН Куйбышев-Унеча-2, участок Клин-Кузнецк, км 257-291, DN1200. Реконструкция на 10 стр.

11. Сведения об обстоятельствах, повлиявших на процесс проведения и результаты экспертизы: не имеются

12. Сведения о проведенных исследованиях с указанием примененных методов, объема и характера выполненных работ и их результатов:

в процессе проведения экспертизы был выполнен анализ всех предоставленных материалов по объекту, с формулировкой выводов; оформление результатов исследований, проведенных в рамках государственной историко-культурной экспертизы, в виде Акта.

13. Перечень документов и материалов, привлекаемых при проведении экспертизы, а также использованной для нее специальной, технической и справочной литературы.

1. Федеральный закон от 25.06.2002 г. № 73-ФЗ «Об объектах культурного наследия (памятниках истории и культуры) народов Российской Федерации».

2. Положение о порядке проведения археологических полевых работ и составления научной отчетной документации, утвержденное постановлением Отделения историко-филологических наук Российской академии наук от 27 ноября 2013 г. № 85.

3. Методика определения границ территорий объектов археологического наследия, разработанная Институтом археологии Российской академии наук и рекомендованная к применению письмом Министерства культуры Российской Федерации от 27.01.2012 № 12-01-39/05-АБ.

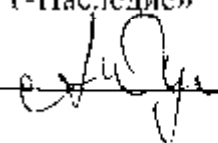
4. ГОСТ Р 55627-2013 «Археологические изыскания в составе работ по реставрации, консервации, ремонту и приспособлению объектов культурного наследия» (Дата введения в действие - 1 апреля 2014 г.)

5. Постановление Правительства РФ от 15.07.2009 г. № 569 «Об утверждении Положения о государственной историко-культурной экспертизе».

14. Факты и сведения, выявленные и установленные в результате проведенных исследований.

В мае 2017 года экспедицией ООО «ЛРТ-Наследие» были проведены

Эксперт



А.И. Юдин

охранные раскопки «Курганной группы Клин-1», кургана 1 в Николаевском районе Ульяновской области, на земельном участке, предусмотренном под строительство объекта «МН «Куйбышев-Унеча-2», участок Клин-Кузнецк, км 257-291, DN1200. Реконструкция». Общая площадь исследований составила 2826 м².

Исследования проводились в соответствии с Договором от 29.12.2016 г. №2952-16/ТСД между АО «Транснефть-Дружба», в лице ООО «Транснефть-ТСД» и ООО «ЛРТ-Наследие».

Археологические работы выполнялись на основании раздела по обеспечению сохранности объекта культурного (археологического) наследия: «Курганная группа Клин-1», попадающего в зону реконструкции объекта: «МН «Куйбышев-Унеча-2», участок Клин-Кузнецк, км 257-291, DN1200. Реконструкция» и Открытого листа № 2186, выданного министерством культуры Российской Федерации 22 ноября 2016 года В.В. Тихонову.

Отчет о раскопках «Курганного могильника Клин-1», кургана 1 в зоне проведения работ на объекте «МН «Куйбышев-Унеча-2», участок Клин-Кузнецк, км 257-291, DN1200. Реконструкция» в Николаевском районе Ульяновской области в 2017 году (далее – Отчет) подготовлен под руководством В.В. Тихонова.

В Отчете представлены физико-географическая характеристика Николаевского района, история изучения археологических памятников в районе исследований, охранные археологические раскопки кургана 1 курганной группы Клин-1 в Николаевском районе Ульяновской области. Отчет также включает альбом иллюстраций (всего 292 иллюстраций), коллекционная опись, копия открытого листа № 2186 от 22 ноября 2016 г.

Описание объекта исследования

Памятник выявлен в 2015 году Тихоновым В.В. в ходе обследования трассы реконструкции МН «Куйбышев – Унеча-2» на участке «Клин – Кузнецк», км 257 - км 291 (Тихонов В.В., 2016). Курганный могильник «Клин-1» состоит из 10 насыпей и находится в Николаевском районе Ульяновской области, в 2,2 км западнее посёлка Клин, в 2,8 км к востоку от верховьев оврага Мокрый и в 1,5 км к югу от трассы М-5. Он расположен на склоне водораздела между отрогами оврагов Берёзовый и Мокрый, на пахотном поле и задернованных участках. Насыпь кургана 9 находится западнее лесополосы, курган 8 частично зарос кустами лесополосы, все остальные курганы расположены восточнее лесополосы. Вдоль лесополосы, восточнее неё, проходит полевая дорога, пересекая границу памятника в районе кургана 5. Другая полевая дорога, проходящая в направлении северо-запад – юго-восток пересекает насыпь кургана 1 могильника. Третья (технологическая) дорога проходит северозападнее памятника (в 75 м от границы могильника). Параллельно этой дороге проходит ЛЭП. В 110 м к северозападу от края насыпи кургана установлен пикет магистральных нефтепроводов «Дружба-2» и «Куйбышев – Унеча-2». Ось проектируемого магистрального нефтепровода «Куйбышев – Унеча-2», на участке «Клин – Кузнецк» проходит в 2,5 м к северозападу от северной полы кургана 1.

Расположение относительно объекта строительства: ось проектируемого магистрального нефтепровода «МН «Куйбышев – Унеча-2», участок Клин – Кузнецк, км 257-291, DN 1199. Реконструкция» на участке ПК33-ПК34 проходит в 2,5 м к северозападу от северной полы кургана 1 памятника археологии «Курганный могильник «Клин-1». Граница временного землеотвода реконструируемого объекта определена координатами створа полосы отвода в виде

Эксперт  А.И. Юдин

двух крайних точек (т.1. N53°07'45,93"; E47°31'03,36"; т.2. N53°07'46,83"; E47°31'02,76") и обозначена на соответствующей схеме. Граница временного землеотвода объекта строительства «МН «Куйбышев – Унеча-2», участок Клип – Кузнецк, км 257-291, ДН 1199. Реконструкция» (общей шириной 42 м) нарушая границы территории объекта археологического наследия, проходит по линии северо-восток юго-запад через северный участок территории памятника на протяжении 141 м. Курган 1 расположен в северной части могильника, на вершине задернованного останца. Координаты кургана 53° 7'45.39" СШ и 47°31'3.68"ВД. Высота кургана до 3 м, диаметр до 60 м, площадь насыпи 2826 м². Насыпь кургана округлая, слегка вытянутая по линии запад – восток. Поверхность – ровная. В юго-восточном секторе прослежена западина. К моменту начала работ по краю северной полы проходила грунтовая дорога. В центре сохранились следы ошывшего рва и облоки от ранее существовавшей геодезической триангуляции. Поверхность – задернована, с северной стороны по самому краю насыпи кургана и в непосредственной близости от него – молодая поросль лиственных и хвойных деревьев.

Результаты археологических исследований

В процессе исследования под насыпью кургана были обнаружены: разобранный деревянный сруб, два очага-кострища (элементы-тризны) с остатками зерен злаковых в золе и мелкими костями скелета мелко-рогатого скота, два погребения и одна яма, заполненная лёгким песчаным грунтом. Находки в яме не обнаружены.

Погребение 1.

Могильное пятно было зафиксировано на уровне погребённой почвы внутри разобранного сруба непосредственно под условным центром кургана. Верхняя часть могильной ямы на уровне материка – овальное в плане (1,64x0,94 м), ориентировано длинной осью по линии северо-запад – юго-восток. Само погребение было зафиксировано на глубине 331-288 см от R0, практически по центру кургана. В заполнении могильной ямы, в 35 см к северо-востоку, на глубине 282 см от R0, обнаружен железный втульчатый наконечник копьё, рядом с которым располагалась серебряная пряжка с подвижным язычком.

Само захоронение изначально было совершено в деревянном ящике (гробе) трапециевидной формы, обшитом узкими железными крепежными пластинами с крышкой. Оно было ориентировано с северо-востока на юго-запад, широкой торцевой стороной ящика на северо-восток. Его длина 1,95 м, ширина до 0,61 м. У более узкой стороны с юго-запада, за пределами гроба, располагалось седло. С северо-восточной стороны фиксировалась часть носилок. У северо-восточного угла обнаружены крупные обломки камня (песчаника). Крышка ящика под давлением грунта провалилась, а сам ящик был раздавлен.

При исследовании, под крышкой гроба, были обнаружены предметы вооружения и обихода: лук; колчан берестяной; сабля, нож и кресало железные; чаша серебряная; котелок бронзовый; кружка бронзовая с ручкой; ткань шёлковая во фрагментах; саногли и пуговицы кожаные; пряжки серебряные и подвески от поясного набора.

Лук, изготовленный из дерева, с остатками тетивы из перекрученных жил, обнаружен в кожаном чехле (налуче). Колчан с колчаным крюком и железным кольцом для натягивания тетивы лука имел кожаные и деревянные накладки,

Эксперт  А.И. Юдин

сохранились фрагменты кожаных ремней. Внутри него находились стрелы с сохранившимися древками и черешковыми наконечниками стрел. Сабля и нож находились в деревянных ножнах.

Серебряная чаша с нанесённым цветочным орнаментом по краю внешней стороны и цветком (лотоса?) по внутренней части дна чаши была разбита, вероятно, ритуально. Внутри чаши находился фрагмент шелковой ткани с вплетёнными золотыми нитями. Фрагменты шелковой ткани, вероятно, относятся к халату.

Котелок бронзовый имел железную подвесную ручку (от неё сохранилась незначительная часть). Кружка бронзовая, по форме напоминающая турку, находилась внутри котелка. Около седла и под ним были найдены два конусовидных бронзовых колокольчика без язычков и железные удила.

Прочие находки относятся к деталям крепежа и накладкам ящика (гроба) и крышки.

Погребение 2.

Пятно прослеживалось под просевшими плахами заваленной южной стенки сруба. На уровне материка оно имело овальную форму (1,64x1,12 м), ориентированное длинной осью по линии север-северо-восток - юг-юго-запад. Само погребение фиксировалось с глубины 257 - 223 см от R0 (более 2 м от поверхности материка).

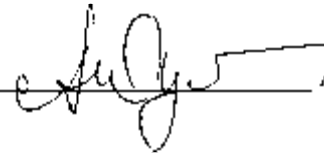
Погребальная деревянная конструкция представляла собой деревянный ящик (гроб) трапециевидной формы с крышкой и была ориентирована длинной осью с северо-востока на юго-запад, широкой торцевой стороной на северо-восток. Гроб был обшит узкими железными крепежными пластинами. Часть ящика в юго-восточном углу не сохранилась (была вынесена землеройными животными). Крышка провалилась внутрь ящика под весом грунта.

При исследовании, внутри гроба, были обнаружены предметы вооружения и обихода: кожаный налук; колчан берестяной; нож железный в деревянных ножнах; чаша из белого металла во фрагментах с нанесённым цветочным орнаментом по краю внешней стороны; кружка бронзовая с железной ручкой; котелок бронзовый с железной ручкой для подвешивания, проволоочное колечко диаметром 11 мм из светлого металла.

Колчан с колчаным крюком и железным кольцом для натягивания тетивы лука имел кожаные и деревянные накладки, сохранились фрагменты кожаных ремней. Внутри колчана находились стрелы с сохранившимися древками и черешковыми наконечниками стрел. Кружка бронзовая, по форме напоминающая турку, находилась внутри котелка. Серебряная чаша, вероятно, лежала в шелковом чехле. Некоторые обнаруженные фрагменты из металла, кожи и ткани можно отнести к головному убору и, вероятно, шелкового халата. Наибольший интерес из головного убора представляет шапка с металлическим конусом и два фрагмента из жёлтого металла, найдены недалеко от фрагментов чаши (золотая накладка). Другие предметы, обнаруженные в процессе разборки деревянного ящика, представлены деталями крепежа.

Человеческий скелет не обнаружен.

В результате проведенных работ установлено, что курган сооружён в эпоху средневековья. Погребальный обряд и вещевой материал соответствуют монгольским захоронениям времени первых походов на Волжскую Булгарию и Русь (середина XIII века).

Эксперт  А.И. Юдин

После завершения археологических изысканий на кургане была проведена рекультивация.

Находки, полученные в процессе раскопок, будут сданы в Ульяновский краеведческий музей.

В результате произведенных охранных археологических исследований «Курганной группы Клин-1», Курган 1, расположенного в Николаевском районе Ульяновской области, освобождена территория для проведения строительных работ на объекте «МН «Куйбышев-Унеча-2», участок Клин-Кузнецк, км 257-291, DN1200. Реконструкция». Проведённые на площади 2826 м² охранно-спасательные археологические исследования (раскопки) следует считать исчерпывающими, и обследованная площадь памятника, расположенная в зоне землестроения, может быть передана в хозяйственное освоение в полном объёме.

15. Обоснования выводов экспертизы:

1. Проведенные охранные археологические исследования объекта культурного наследия «Курганной группы Клин-1», Курган 1 в Николаевском районе Ульяновской области в 2017 году выполнены с целью реализации нормы Федерального закона от 25.06.2002 г. ФЗ-73 «Об объектах культурного наследия (памятниках истории и культуры) народов Российской Федерации».

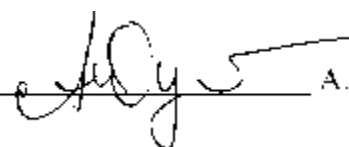
В результате охранных археологических исследований (раскопок), произведенных экспедицией ООО «ЛРТ-Наследие» под научным руководством В.В. Тихонова согласно раздела по обеспечению сохранности объекта культурного (археологического) наследия: «Курганная группа Клин-1», попадающего в зону реконструкции объекта: «МН «Куйбышев-Унеча-2», участок Клин-Кузнецк, км 257-291, DN1200. Реконструкция» и Открытого листа № 2186, выданного министерством культуры Российской Федерации 22 ноября 2016 года В.В. Тихонову, на площади 2826 кв.м, освобождена территория для проведения строительных работ на объекте «МН «Куйбышев-Унеча-2», участок Клин-Кузнецк, км 257-291, DN1200. Реконструкция» в Николаевском районе Ульяновской области.

2. Представленная на экспертизу документация о выполненных археологических полевых работах, содержащая сведения о проведенных археологических охранно-спасательных раскопках на объекте культурного наследия «Курганного могильника Клин-1», кургана 1 в зоне проведения работ на объекте «МН «Куйбышев-Унеча-2», участок Клин-Кузнецк, км 257-291, DN1200. Реконструкция» в Николаевском районе Ульяновской области в 2017 году, подлежащем воздействию земляных, строительных, мелиоративных, хозяйственных работ и иных работ выполнена в соответствии с требованиями Федерального закона от 25.06.2002 г. № 73-ФЗ «Об объектах культурного наследия (памятниках истории и культуры) народов Российской Федерации» и Положением о порядке проведения археологических полевых работ и составления научной отчетной документации, утвержденным постановлением Отделения историко-филологических наук Российской академии наук от 27 ноября 2013 г. № 85.

16. Выводы:

В результате охранных археологических исследований (раскопок) был изучен объект культурного наследия «Курганного могильника Клин-1», кургана 1 в зоне проведения работ на объекте «МН «Куйбышев-Унеча-2», участок Клин-Кузнецк,

Эксперт




А.И. Юдин

км 257-291, DN1200. Реконструкция» в Николаевском районе Ульяновской области. Другие объекты культурного наследия, включенные в единый государственный реестр объектов культурного наследия (памятников истории и культуры) народов Российской Федерации, выявленные объекты культурного наследия или объекты, обладающие признаками объекта культурного наследия отсутствуют, проведение земляных, строительных, мелиоративных, хозяйственных и иных работ на изученной территории **ВОЗМОЖНО** (положительное заключение).

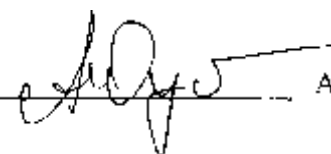
Дата оформления акта экспертизы: 20 июня 2017 г.

Государственный эксперт
по проведению государственной
историко-культурной экспертизы



Юдин А.И

Эксперт




А.И. Юдин

Перечень приложений к заключению экспертизы:

1.	Отчет о раскопках «Курганного могильника Клин-1», кургана 1 в зоне проведения работ на объекте «МН «Куйбышев-Унеча-2», участок Клин-Кузнецк, км 257-291, DN1200. Реконструкция» в Николаевском районе Ульяновской области в 2017 году. Автор – В.В. Тихонов, Москва, 2017г.	на 202 л.
2.	Техническое задание ТЗ-05-10-06-АР на выполнение охранно-спасательных археологических работ по объекту: МН Куйбышев-Унеча-2, участок Клин-Кузнецк, км 257-291, DN1200. Реконструкция	на 10 л.
3.	Договор подряда № 2952-16ТСД от 29.12.2016 года на выполнение охранно-спасательных археологических работ на объекте «МН Куйбышев-Унеча-2, участок Клин-Кузнецк, км 257-291, DN1200. Реконструкция»	на 18 л.

Эксперт



А.И. Юдин