



МИНИСТЕРСТВО ИСКУССТВА И КУЛЬТУРНОЙ ПОЛИТИКИ
УЛЬЯНОВСКОЙ ОБЛАСТИ

П Р И К А З

«17» 04.2014

№ 32
Экз. №

г. Ульяновск

**Об утверждении границ территории объекта культурного наследия
регионального значения «Мечеть», до 1874 г.**

В соответствии с Федеральным законом от 25.06.2002 № 73-ФЗ «Об объектах культурного наследия (памятниках истории и культуры) народов Российской Федерации», Законом Ульяновской области от 09.03.2006 № 24-ЗО «Об объектах культурного наследия (памятниках истории и культуры) народов Российской Федерации, расположенных на территории Ульяновской области», на основании проекта по определению границ и координат в системе МСК-73 объекта культурного наследия регионального значения: «Мечеть», до 1874 г., п р и к а з ы в а ю:

1. Установить:

1.1. Границы территории объекта культурного наследия регионального значения, расположенного по адресу: Ульяновская обл., г. Ульяновск, Ленинский р-н, ул. Федерации, 33 (Приложение № 1, 2).

1.2. Правовой режим использования земельного участка в границах территории объекта культурного наследия регионального значения, расположенного по адресу: Ульяновская обл., г. Ульяновск, Ленинский р-н, ул. Федерации, 33 (Приложение № 3).

2. Начальнику отдела государственного контроля и судебного представительства департамента по культурному наследию Министерства искусства и культурной политики Кузьминой С.В. в установленном порядке обеспечить направление копии настоящего приказа в Управление Федеральной службы государственной регистрации, кадастра и картографии по Ульяновской области и администрацию муниципального образования «город Ульяновск».

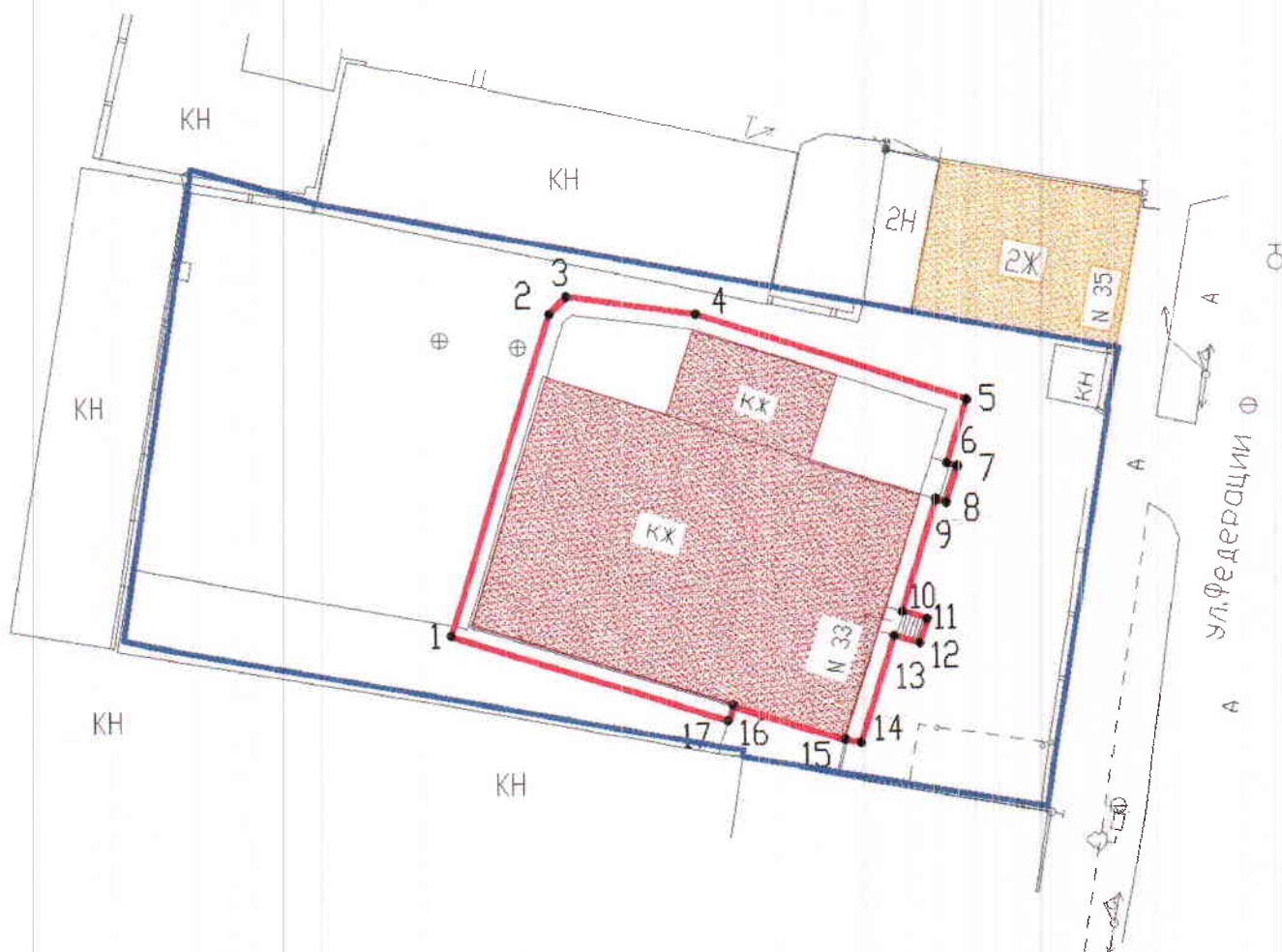
3. Настоящий приказ вступает в силу по истечении 10 дней с момента официального опубликования.

4. Контроль за исполнением настоящего приказа возложить на заместителя министра – директора департамента по культурному наследию Министерства искусства и культурной политики Ульяновской области Хаутиева Ш.М.





Министр

Т.А.Ившина

**Схема границ территории объекта культурного наследия
объекта культурного наследия регионального значения
«Мечеть», до 1874 г., расположенного по адресу:
Ульяновская обл., г. Ульяновск, Ленинский р-н, ул. Федерации, 33.**



Условные обозначения:

-  - граница земельного участка по кадастровым документам
-  - граница территории объекта культурного наследия
-  - объект культурного наследия
-  - объект исторической застройки

Экспликация:

- 1. Объект культурного наследия регионального значения
"Мечеть, до 1874 г."

П р и л о ж е н и е № 2
к приказу Министерства искусства и
культурной политики Ульяновской области
от «14» 04.2014 г. № 52

**Описание границ территории объекта культурного наследия
регионального значения «Мечеть», до 1874 г.
расположенного по адресу: Ульяновская обл., г. Ульяновск,
Ленинский р-н, ул. Федерации, 33.**

Границы территории объекта культурного наследия регионального значения проходят:

От юго-западного угла здания вдоль задней (западной) стены с отступом 1 м до северного угла здания (поворотные точки 1-3), далее вдоль северо-восточной стены здания с отступом в 1 м (точки 3-5), далее вдоль юго-восточного фасада здания с отступом 1 м до крыльца (точки 5-6), далее по границе крыльца (точки 6-9), далее вдоль юго-восточной стены здания с отступом в 1 м до крыльца (точки 9-10), далее по границе крыльца (точки 10-13), далее вдоль юго-восточного фасада здания с отступом 1 м (точки 13-14), далее до юго-восточного угла здания (точки 14-15), далее по стене пристроя (точки 15-17), далее вдоль юго-западной стены здания с отступом 1 м до юго-западного угла (поворотные точки 17-1).

Обозначение характерных точек границы	Ведомость координат характерных точек (МСК)	
	X	Y
1	2	3
1	507605.18	2257509.49
2	507624.82	2257515.81
3	507625.82	2257516.86
4	507624.69	2257524.84
5	507619.10	2257541.47
6	507615.26	2257540.18
7	507615.03	2257540.88
8	507612.85	2257540.15
9	507613.04	2257539.49
10	507606.32	2257537.29
11	507605.83	2257538.86
12	507604.31	2257538.35
13	507604.79	2257536.78
14	507598.22	2257534.65
15	507598.49	2257533.68
16	507600.70	2257526.81
17	507599.75	2257526.51
1	507605.18	2257509.49

**Правовой режим использования земельного участка в границах территории
объекта культурного наследия регионального значения
«Мечеть», до 1874 г., расположенного по адресу:
Ульяновская обл., г. Ульяновск, Ленинский р-н, ул. Федерации, 33.**

Для земельного участка в границах территории объекта культурного наследия установлен режим использования земель историко-культурного назначения.

Разрешается в границах территории объекта культурного наследия:
проведение работ по реставрации, консервации, ремонту, приспособлению объекта культурного наследия для современного использования с целью обеспечения физической сохранности памятника, сохранения его традиционного облика и достоинств, являющихся предметом охраны. Порядок проведения работ устанавливается и определяется совокупностью требований уполномоченных органов в соответствии с законодательством по охране объектов культурного наследия;

проведение мероприятий по предотвращению повреждения, разрушения или уничтожения объекта культурного наследия, в том числе:

- обеспечение пожарной безопасности;
- защита от динамических воздействий;
- защита от акустических воздействий;
- сохранение гидрогеологических и экологических условий, необходимых для сохранности объекта культурного наследия;
- защита от неблагоприятного воздействия окружающей среды и иных негативных воздействий, в том числе необходимое для обеспечения этого запрещение или ограничение отдельных видов хозяйственной деятельности;

Допускается в границах территории объекта культурного наследия, при условии согласования с уполномоченным органом по охране объектов культурного наследия:

осуществление работ по озеленению, благоустройству территории с учётом обеспечения благоприятных условий для восприятия объектов культурного наследия;

реконструкция инженерных сетей, не создающая угрозы памятнику;
размещение вывесок;
размещение информационного оборудования, сопутствующего объекту культурного наследия.

Запрещается в границах территории объекта культурного наследия:
снос объекта культурного наследия и его частей;

изменение традиционных характеристик здания, влекущее за собой причинение вреда в виде реального ущерба и (или) умаления его историко-культурной ценности;

проектирование и проведение землеустроительных, земляных, строительных, мелиоративных, хозяйственных, и иных работ, за исключением применения специальных мер, направленных на сохранение и восстановление (регенерацию) историко-градостроительной среды объекта;

прокладка подземных инженерных сетей и коммуникаций, не относящихся к функционированию данного объекта культурного наследия;

размещение на фасадах и крышах инженерного оборудования, инженерных сетей и коммуникаций;

размещение рекламы и рекламных конструкций.