



МИНИСТЕРСТВО ИСКУССТВА И КУЛЬТУРНОЙ ПОЛИТИКИ  
УЛЬЯНОВСКОЙ ОБЛАСТИ

П Р И К А З

«14» 06 2015

№ 42  
Экз. №    

г. Ульяновск

**Об утверждении границ территории объекта культурного наследия  
регионального значения «Церковь Рождества Христова (православная  
приходская)», 1804-1891 гг.»**

В соответствии со статьями 3.1, 5.1 Федерального закона от 25.06.2002 № 73-ФЗ «Об объектах культурного наследия (памятниках истории и культуры) народов Российской Федерации», со статьёй 4 Закона Ульяновской области от 09.03.2006 № 24-ЗО «Об объектах культурного наследия (памятниках истории и культуры) народов Российской Федерации, расположенных на территории Ульяновской области», на основании проекта по определению границ и координат в системе МСК-73 объекта культурного наследия регионального значения «Церковь Рождества Христова (православная приходская)», 1804-1891 гг.», п р и к а з ы в а ю:


1. Утвердить:

1.1. Схему и описание границы территории объекта культурного наследия регионального значения, расположенного по адресу: г. Ульяновск, ул. Российская, д. 121 (приложения №№ 1, 2).

1.2. Правовой режим использования земельного участка в границах территории объекта культурного наследия регионального значения, расположенного по адресу: г. Ульяновск, ул. Российская, д. 121 (приложение № 3).

2. Настоящий приказ вступает в силу по истечении 10 дней со дня его официального опубликования.

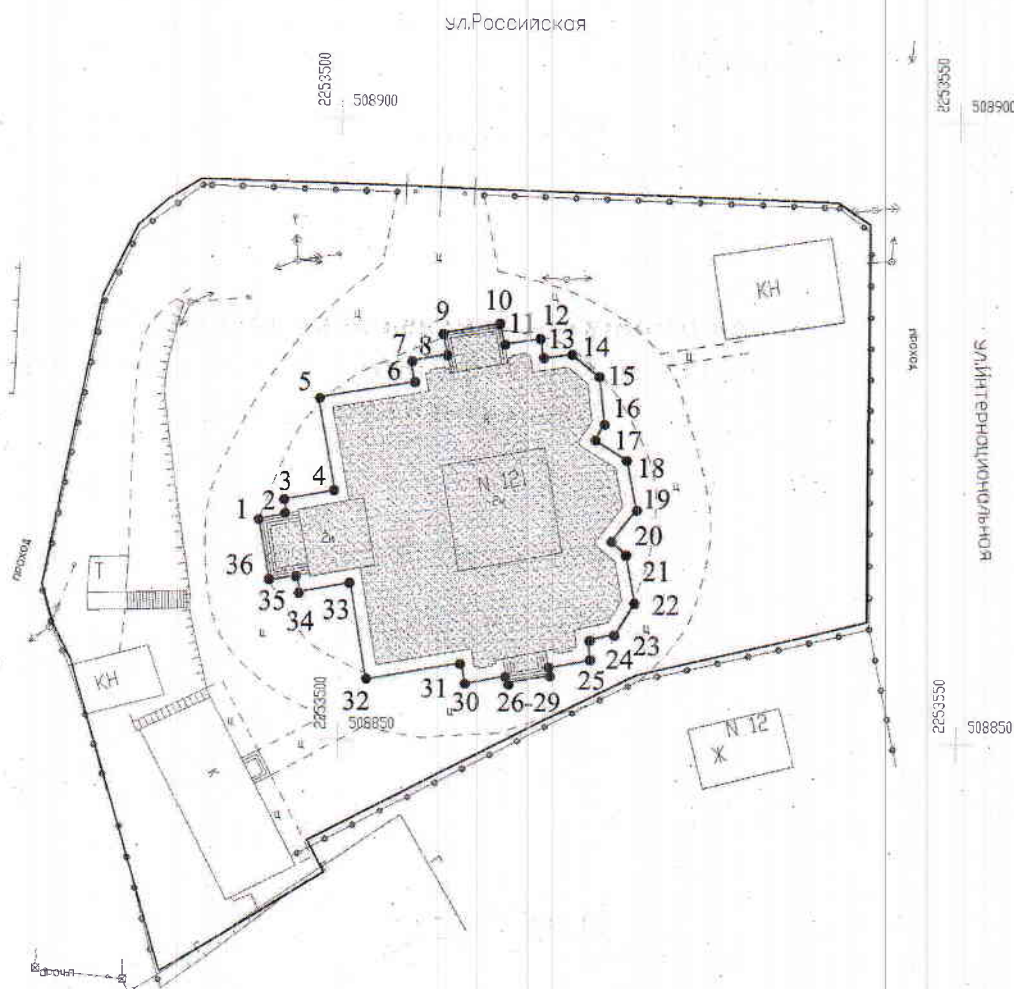
Исполняющий обязанности  
Министра

  
Ш.М.Хаутиев




# Приложение № 1

к приказу Министерства искусства и культурной политики Ульяновской области от 14.06.2010 № 82

**Схема границ территории объекта культурного наследия регионального значения «Церковь Рождества Христова (православная приходская)», 1804-1891 гг.», расположенного по адресу: г. Ульяновск, ул. Российская, д. 121**



### Условные обозначения:

-  - граница земельного участка по кадастровым документам
-  - граница территории объекта культурного наследия
-  - объект культурного наследия

Приложение № 2

к приказу Министерства искусства и культурной политики Ульяновской области от 10.06.2010 № 10

**Описание границ территории объекта культурного наследия регионального значения «Церковь Рождества Христова (православная приходская)», 1804-1891 гг.», расположенного по адресу: г. Ульяновск, ул. Российская, д. 121**

Границы территории объекта культурного наследия регионального значения проходят: от точки 1 по северо-западной границе крыльца (точки 1-2), далее по линии, перпендикулярной северо-западной границе крыльца и с отступом от него в 1 м (точки 2-3), далее вдоль северо-западной стены здания с отступом в 1 м (точки 3-4), далее вдоль юго-западной стены здания с отступом в 1 м (точки 4-5), далее вдоль северо-западного фасада здания с отступом в 1 м (точки 5-6-7-8), далее по границе крыльца (точки 8-9-10-11), далее вдоль северо-западного фасада здания с отступом в 1 м (точки 11-12-13-14), далее вдоль северо-восточного фасада здания с отступом в 1 м (точки 14-15-16-17-18-19-20-21-22-23), далее вдоль юго-восточного фасада здания с отступом в 1 м (точки 23-24-25-26), далее по границе крыльца (точки 26-27-28-29), далее вдоль юго-восточного фасада здания с отступом в 1 м (точки 29-30-31-32), далее вдоль юго-западной стены здания с отступом в 1 м (точки 32-33), далее вдоль юго-восточной стены здания с отступом в 1 м (точки 33-34), далее по направлению на северо-запад по линии, перпендикулярной юго-восточной границе крыльца (точки 34-35), далее по границе крыльца (точки 35-36-1).

Обозначение характерных точек границы	Ведомость координат характерных точек (МСК)	
	X	Y
1	2	3
1	508867.65	2253493.54
2	508868.06	2253495.75
3	508869.22	2253495.57
4	508869.94	2253499.64
5	508877.55	2253498.26
6	508878.86	2253506.03
7	508880.60	2253505.73
8	508881.08	2253508.71
9	508882.80	2253508.34
10	508883.57	2253513.01
11	508881.94	2253513.31
12	508882.41	2253516.29
13	508880.80	2253516.50
14	508881.11	2253518.80



15	508879.32	2253521.07
16	508875.44	2253521.51
17	508874.14	2253520.68
18	508872.52	2253523.33
19	508868.52	2253524.08
20	508865.97	2253522.09
21	508864.99	2253523.31
22	508861.21	2253524.03
23	508858.79	2253522.49
24	508858.33	2253520.28
25	508856.70	2253520.45
26	508856.07	2253517.11
27	508855.43	2253517.23
28	508854.84	2253513.75
29	508855.42	2253513.64
30	508854.74	2253510.32
31	508856.45	2253510.01
32	508855.07	2253502.26
33	508862.69	2253500.93
34	508861.97	2253496.84
35	508863.23	2253496.62
36	508862.83	2253494.36
1	508867.65	2253493.54

Приложение № 3

к приказу Министерства искусства и  
культурной политики Ульяновской  
области от 10.06.2018 № 18

**Правовой режим использования земельного участка в границах территории  
объекта культурного наследия регионального значения «Церковь  
Рождества Христова (православная приходская)», 1804-1891 гг.»,  
расположенного по адресу: г. Ульяновск, ул. Российская, д. 121**

Для земельного участка в границах территории объекта культурного наследия установлен режим использования земель историко-культурного назначения.

**Разрешается в границах территории объекта культурного наследия:**

- 1) проведение работ по реставрации, консервации, ремонту и приспособлению объекта культурного наследия для современного использования;
- 2) проведение работ по восстановлению исторического характера благоустройства и малых архитектурных форм;
- 3) размещение информационных надписей и обозначений, памятных досок;
- 4) обеспечение визуального восприятия объекта культурного наследия в его историко-градостроительной и природной среде;
- 5) проведение мероприятий по предотвращению повреждения, разрушения или уничтожения объекта культурного наследия.

**Допускается в границах территории объекта культурного наследия, при условии согласования с уполномоченным органом по охране объектов культурного наследия:**

- 1) осуществление работ по озеленению и благоустройству территории;
- 2) реконструкция инженерных сетей, не создающая угрозы объекту культурного наследия;
- 3) размещение вывесок.

**Запрещается в границах территории объекта культурного наследия:**

- 1) изменение традиционных характеристик здания, влекущее за собой причинение вреда в виде реального ущерба и (или) умаления его историко-культурной ценности;
- 2) проектирование и проведение землеустроительных, земляных, строительных, мелиоративных, хозяйственных, и иных работ, за исключением применения специальных мер, направленных на сохранение и восстановление (регенерацию) историко-градостроительной среды объекта;
- 3) прокладка наземных инженерных сетей и коммуникаций;
- 4) прокладка подземных инженерных сетей и коммуникаций, не относящихся к функционированию данного объекта культурного наследия;
- 5) размещение на фасадах и крышах инженерного оборудования, инженерных сетей и коммуникаций.