

МИНИСТЕРСТВО ИСКУССТВА И КУЛЬТУРНОЙ ПОЛИТИКИ
УЛЬЯНОВСКОЙ ОБЛАСТИ

П Р И К А З

«18» 06 2015

№ 71
Экз. №

г. Ульяновск

**Об утверждении границ территории объекта культурного наследия
регионального значения «Здание, где находился детский приют
«Костер», 1910 г.»**

В соответствии со статьями 3.1, 5.1 Федерального закона от 25.06.2002 № 73-ФЗ «Об объектах культурного наследия (памятниках истории и культуры) народов Российской Федерации», со статьёй 4 Закона Ульяновской области от 09.03.2006 № 24-ЗО «Об объектах культурного наследия (памятниках истории и культуры) народов Российской Федерации, расположенных на территории Ульяновской области», на основании проекта по определению границ и координат в системе МСК-73 объекта культурного наследия регионального значения «Здание, где находился детский приют «Костер», 1910 г.», п р и к а з ы в а ю:

1. Утвердить:

1.1. Схему и описание границы территории объекта культурного наследия регионального значения, расположенного по адресу: г. Ульяновск, ул. Радищева, д. 97 (приложения №№ 1, 2).

1.2. Правовой режим использования земельного участка в границах территории объекта культурного наследия регионального значения, расположенного по адресу: г. Ульяновск, ул. Радищева, д. 97 (приложение № 3).

2. Настоящий приказ вступает в силу по истечении 10 дней со дня его официального опубликования.

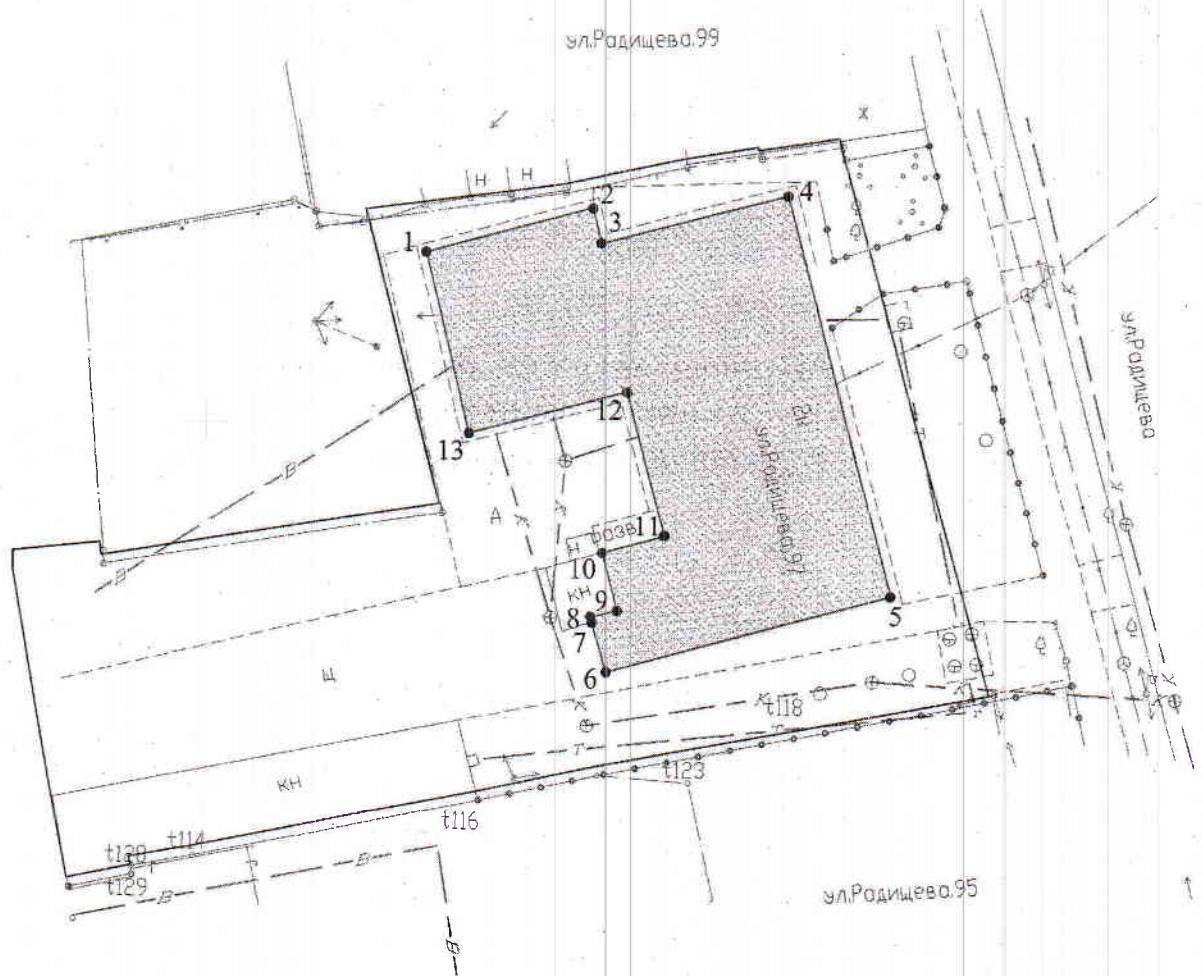
Исполняющий обязанности
Министра

Ш.М.Хаутиев




Приложение № 1

к приказу Министерства искусства и
культурной политики Ульяновской
области от 18.06.2010 № 21

**Схема границ территории объекта культурного наследия регионального
значения «Здание, где находился детский приют «Костер», 1910 г.»,
расположенного по адресу: г. Ульяновск, ул. Радищева, д. 97**



Условные обозначения:

-  - граница земельного участка по кадастровым документам
-  - граница территории объекта культурного наследия
-  - объект культурного наследия

Приложение № 2

к приказу Министерства искусства и
культурной политики Ульяновской
области от 18.06.2018 № 41

**Описание границ территории объекта культурного наследия
регионального значения «Здание, где находился детский приют
«Костер», 1910 г.», расположенного по адресу: г. Ульяновск,
ул. Радищева, д. 97**

Границы территории объекта культурного наследия регионального значения проходят: от точки 1 по северо-западной стене здания (точки 1-2), далее по северо-восточной стене здания (точки 2-3), далее по северо-западной стене здания (точки 3-4), далее по северо-восточной стене здания (точки 4-5), далее по юго-восточной стене здания (точки 5-6), далее по юго-западной стене здания (точки 6-7-8), далее по юго-восточной стене современного пристроя (точки 8-9), далее по северо-восточной стене современного пристроя (точки 9-10), далее по северо-западной стене здания (точки 10-11), далее по юго-западной стене здания (точки 11-12), далее по юго-восточной стене здания (точки 12-13), далее по юго-западной стене здания (точки 13-1).

Обозначение характерных точек границы	Ведомость координат характерных точек (МСК)	
	X	Y
1	2	3
1	508562.98	2257766.88
2	508566.47	2257779.88
3	508563.66	2257780.53
4	508567.42	2257795.03
5	508536.45	2257803.07
6	508530.68	2257781.04
7	508534.45	2257779.91
8	508534.83	2257779.81
9	508535.34	2257781.89
10	508539.81	2257780.76
11	508541.08	2257785.59
12	508552.32	2257782.63
13	508549.19	2257770.29
1	508562.98	2257766.88

