

МИНИСТЕРСТВО ИСКУССТВА И КУЛЬТУРНОЙ ПОЛИТИКИ
УЛЬЯНОВСКОЙ ОБЛАСТИ

П Р И К А З

№ 04 » 04 2015

№ 50
Экз. №

г. Ульяновск

**Об утверждении границ территории объекта культурного наследия
регионального значения «Дом И.А.Горбунова, где располагалась
Симбирская чувашская школа, которую неоднократно посещал инспектор
И.Н.Ульянов», 1873-1876 гг.»**

В соответствии со статьями 3.1, 5.1 Федерального закона от 25.06.2002 № 73-ФЗ «Об объектах культурного наследия (памятниках истории и культуры) народов Российской Федерации», со статьёй 4 Закона Ульяновской области от 09.03.2006 № 24-ЗО «Об объектах культурного наследия (памятниках истории и культуры) народов Российской Федерации, расположенных на территории Ульяновской области», на основании проекта по определению границ и координат в системе МСК-73 объекта культурного наследия регионального значения «Дом И.А.Горбунова, где располагалась Симбирская чувашская школа, которую неоднократно посещал инспектор И.Н.Ульянов», 1873-1876 гг.», п р и к а з ы в а ю:

1. Установить:

1.1. Границы территории объекта культурного наследия регионального значения, расположенного по адресу: г. Ульяновск, ул. Мира, 4 (приложения №№ 1, 2).

1.2. Правовой режим использования земельного участка в границах территории объекта культурного наследия регионального значения, расположенного по адресу: г. Ульяновск, ул. Мира, 4 (приложение № 3).

2. Настоящий приказ вступает в силу по истечении 10 дней со дня его официального опубликования.

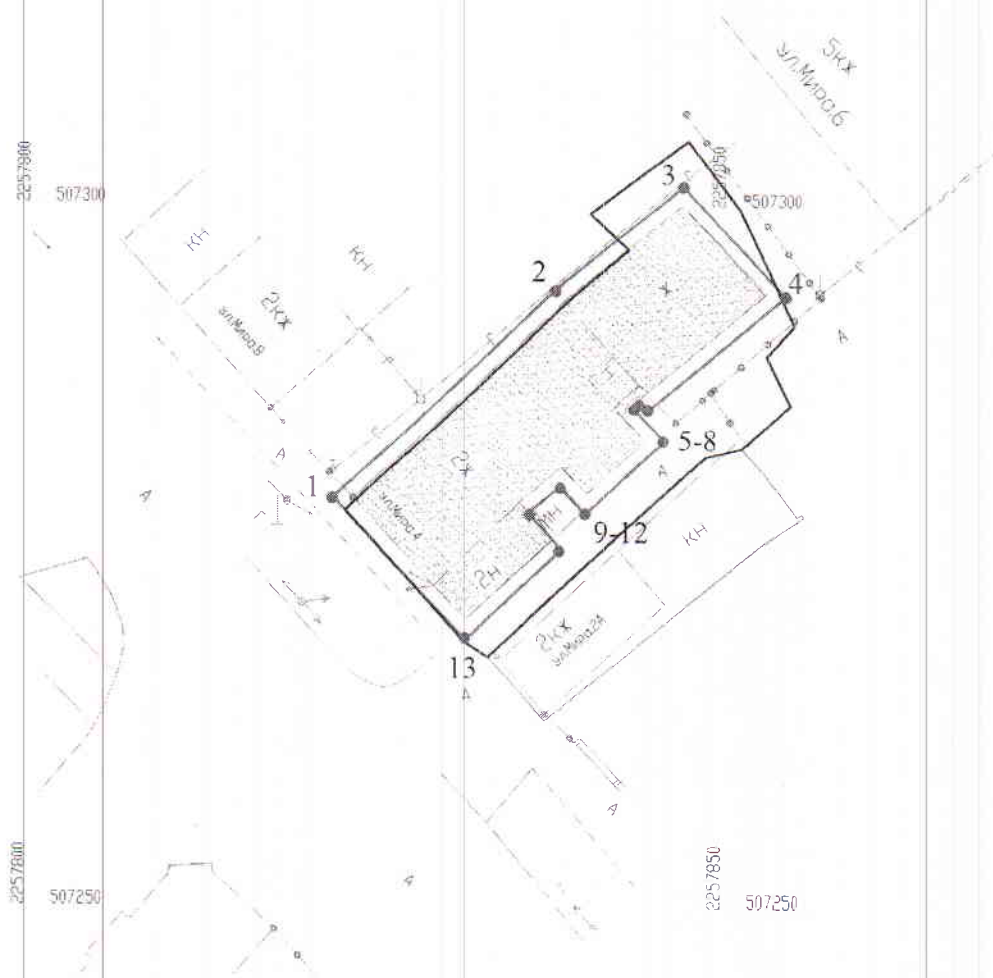
Исполняющий обязанности
Министра

Ш.М.Хаутиев




Приложение № 1

к приказу Министерства искусства и культурной политики Ульяновской области от 28.04.2010 № 80

**Схема границ территории
объекта культурного наследия регионального значения
«Дом И.А.Горбунова, где располагалась Симбирская чувашская школа,
которую неоднократно посещал инспектор И.Н.Ульянов», 1873-1876 гг.»,
расположенного по адресу: г. Ульяновск, ул. Мира, 4**



Условные обозначения:

-  - граница земельного участка по кадастровым документам
-  - граница территории объекта культурного наследия
-  - объект культурного наследия

Приложение № 2

к приказу Министерства искусства и культурной политики Ульяновской области от 22.04.2010 № 30

Описание границ территории объекта культурного наследия регионального значения «Дом И.А.Горбунова, где располагалась Симбирская чувашская школа, которую неоднократно посещал инспектор И.Н.Ульянов», 1873-1876 гг.», расположенного по адресу: г. Ульяновск, ул. Мира, 4

Границы территории объекта культурного наследия регионального значения проходят: от точки 1 вдоль северо-западной стены здания с отступом в 1 м (точки 1-2-3), далее вдоль северо-восточной стены здания с отступом в 1 м (точки 3-4), далее вдоль юго-восточного фасада здания с отступом в 1 м (точки 4-5-6-7-8-9-10-11), далее по северо-восточной стене здания (точки 11-12), далее вдоль юго-восточной стены здания с отступом в 1 м (точки 12-13), далее вдоль юго-западной стены здания с отступом в 1 м (точки 13-1).

| Обозначение характерных точек границы | Ведомость координат характерных точек (МСК) | |
|---|--|-------------|
| | X | Y |
| 1 | 2 | 3 |
| 1 | 507280.030 | 2257820.950 |
| 2 | 507294.860 | 2257836.840 |
| 3 | 507302.340 | 2257846.040 |
| 4 | 507294.510 | 2257853.400 |
| 5 | 507286.350 | 2257843.400 |
| 6 | 507286.900 | 2257842.880 |
| 7 | 507286.620 | 2257842.570 |
| 8 | 507284.240 | 2257844.810 |
| 9 | 507278.940 | 2257839.200 |
| 10 | 507280.890 | 2257837.340 |
| 11 | 507278.960 | 2257835.030 |
| 12 | 507276.370 | 2257837.470 |
| 13 | 507270.000 | 2257830.550 |
| 1 | 507280.030 | 2257820.950 |

Приложение № 3

к приказу Министерства искусства и культурной политики Ульяновской области от 21.04.2010 № 10

Правовой режим использования земельного участка в границах территории объекта культурного наследия регионального значения «Дом И.А.Горбунова, где располагалась Симбирская чувашская школа, которую неоднократно посещал инспектор И.Н.Ульянов», 1873-1876 гг.», расположенного по адресу: г. Ульяновск, ул. Мира, 4

Для земельного участка в границах территории объекта культурного наследия установлен режим использования земель историко-культурного назначения.

Разрешается в границах территории объекта культурного наследия:

- 1) проведение работ по реставрации, консервации, ремонту и приспособлению объекта культурного наследия для современного использования;
- 2) проведение работ по восстановлению исторического характера благоустройства и малых архитектурных форм;
- 3) размещение информационных надписей и обозначений, памятных досок;
- 4) обеспечение визуального восприятия объекта культурного наследия в его историко-градостроительной и природной среде;
- 5) проведение мероприятий по предотвращению повреждения, разрушения или уничтожения объекта культурного наследия.

Допускается в границах территории объекта культурного наследия, при условии согласования с уполномоченным органом по охране объектов культурного наследия:

- 1) осуществление работ по озеленению и благоустройству территории;
- 2) реконструкция инженерных сетей, не создающая угрозы объекту культурного наследия;
- 3) размещение вывесок.

Запрещается в границах территории объекта культурного наследия:

- 1) изменение традиционных характеристик здания, влекущее за собой причинение вреда в виде реального ущерба и (или) умаления его историко-культурной ценности;
- 2) проектирование и проведение землеустроительных, земляных, строительных, мелиоративных, хозяйственных и иных работ, за исключением применения специальных мер, направленных на сохранение и восстановление (регенерацию) историко-градостроительной среды объекта;
- 3) прокладка наземных инженерных сетей и коммуникаций;
- 4) прокладка подземных инженерных сетей и коммуникаций, не относящихся к функционированию данного объекта культурного наследия;
- 5) размещение на фасадах и крышах инженерного оборудования, инженерных сетей и коммуникаций.