



МИНИСТЕРСТВО ИСКУССТВА И КУЛЬТУРНОЙ ПОЛИТИКИ  
УЛЬЯНОВСКОЙ ОБЛАСТИ

П Р И К А З

« 31 » 03 2015

№ 94  
Экз. №

г. Ульяновск

**Об утверждении границ территории объекта культурного наследия  
регионального значения «Лютеранская кирха»**

В соответствии с Федеральным законом от 25.06.2002 № 73-ФЗ «Об объектах культурного наследия (памятниках истории и культуры) народов Российской Федерации», Законом Ульяновской области от 09.03.2006 № 24-30 «Об объектах культурного наследия (памятниках истории и культуры) народов Российской Федерации, расположенных на территории Ульяновской области», на основании проекта по определению границ и координат в системе МСК-73 объекта культурного наследия регионального значения «Лютеранская кирха», **п р и к а з ы в а ю:**

1. Установить:

1.1. Границы территории объекта культурного наследия регионального значения, расположенного по адресу: Ульяновская обл., г. Ульяновск, Ленинский р-н, ул. Ленина, 100/22, ул. Железной Дивизии, 20 (приложение № 1, 2).

1.2. Правовой режим использования земельного участка в границах территории объекта культурного наследия регионального значения, расположенного по адресу: Ульяновская обл., г. Ульяновск, Ленинский р-н, ул. Ленина, 100/22, ул. Железной Дивизии, 20 (приложение № 3).

2. Начальнику отдела государственного контроля и судебного представительства департамента по культурному наследию Министерства искусства и культурной политики Кузьминой С.В. в установленном порядке обеспечить направление копии настоящего приказа в Управление Федеральной службы государственной регистрации, кадастра и картографии по Ульяновской области и администрацию муниципального образования «город Ульяновск».

3. Настоящий приказ вступает в силу по истечении 10 дней с момента его официального опубликования.

Министр

Т.А.Ившина




Приложение № 1

к приказу Министерства искусства и культурной политики Ульяновской области от 2.03.2016 № 34

**Схема границ территории объекта культурного наследия регионального значения «Лютеранская кирха», расположенного по адресу: Ульяновская обл., г. Ульяновск, Ленинский р-н, ул. Ленина, 100/22, ул. Железной Дивизии, 20**



**Условные обозначения:**

-  - граница земельного участка по кадастровым документам
-  - граница территории объекта культурного наследия
-  - объект культурного наследия

Приложение № 2

к приказу Министерства искусства и  
культурной политики Ульяновской  
области от 21.03.2018 № 34

**Описание границ территории объекта культурного наследия  
регионального значения «Лютеранская кирха», расположенного по  
адресу: Ульяновская обл., г. Ульяновск, Ленинский р-н,  
ул. Ленина, 100/22, ул. Железной Дивизии, 20**

Границы территории объекта культурного наследия регионального значения проходят: от точки 1, вдоль столбообразного контрфорса, расположенного в северо-западном углу здания с отступом в 1 м (точки 1-2-3), далее вдоль северо-западной стены здания с отступом в 1 м (точки 3-4), далее вдоль столбообразного контрфорса, расположенного в северо-восточном углу здания с отступом в 1 м (точки 4-5-6), далее вдоль северо-восточной стены здания с отступом в 1 м (точки 6-7-8-9-10-11-12), далее вдоль столбообразного контрфорса, расположенного в юго-восточном углу здания и северо-восточной стены пристроя с отступом в 1 м (точки 12-13), далее по юго-восточной стене пристроя (точки 13-14), далее вдоль юго-западной стены пристроя с отступом в 1 м (точки 14-15), далее вдоль юго-восточной стены здания с отступом в 1 м (точки 15-16), далее вдоль столбообразного контрфорса, расположенного в юго-западном углу здания с отступом в 1 м (точки 16-17-18-19), далее вдоль юго-западной стены здания с отступом в 1 м (точки 19-20-21-22), далее по крыльцу здания (точки 22-23-24-25), далее вдоль юго-западной стены здания с отступом в 1 м (точки 25-26-27-28), далее вдоль выступа стены, расположенного в северо-западном углу здания с отступом в 1 м (точки 28-1).

Обозначение характерных точек границы	Ведомость координат характерных точек (МСК)	
	X	Y
1	2	3
1	506289.840	2256971.720
2	506292.220	2256973.370
3	506291.300	2256974.500
4	506295.500	2256996.900
5	506296.210	2256996.780
6	506296.680	2256999.410
7	506292.180	2257000.260
8	506291.040	2257001.950
9	506287.240	2257002.680
10	506285.660	2257001.570
11	506284.810	2257001.740
12	506284.940	2257002.390
13	506275.900	2257004.190

14	506274.540	2256996.580
15	506280.460	2256995.520
16	506277.150	2256977.390
17	506275.770	2256976.380
18	506277.400	2256974.110
19	506278.610	2256974.790
20	506280.490	2256974.480
21	506280.410	2256973.900
22	506282.000	2256973.610
23	506281.830	2256972.520
24	506285.160	2256971.980
25	506285.320	2256972.970
26	506287.090	2256972.660
27	506287.180	2256973.160
28	506289.030	2256972.810
1	506289.840	2256971.720

Приложение № 3

к приказу Министерства искусства и  
культурной политики Ульяновской  
области от 21.03.2018 № 34

**Правовой режим использования земельного участка в границах территории  
объекта культурного наследия регионального значения  
«Лютеранская кирха», расположенного по адресу: Ульяновская обл.,  
г. Ульяновск, Ленинский р-н, ул. Ленина, 100/22,  
ул. Железной Дивизии, 20**

Для земельного участка в границах территории объекта культурного наследия установлен режим использования земель историко-культурного назначения.

**Разрешается в границах территории объекта культурного наследия:**

- проведение работ по реставрации, консервации, ремонту и приспособлению объекта культурного наследия для современного использования;
- проведение работ по восстановлению исторического характера благоустройства и малых архитектурных форм;
- размещение информационных надписей и обозначений, памятных досок;
- обеспечение визуального восприятия объекта культурного наследия в его историко-градостроительной и природной среде;
- проведение мероприятий по предотвращению повреждения, разрушения или уничтожения объекта культурного наследия.

**Допускается в границах территории объекта культурного наследия, при условии согласования с уполномоченным органом по охране объектов культурного наследия:**

- осуществление работ по озеленению и благоустройству территории;
- реконструкция инженерных сетей, не создающая угрозы объекту культурного наследия;
- размещение вывесок

**Запрещается в границах территории объекта культурного наследия:**

- изменение традиционных характеристик здания, влекущее за собой причинение вреда в виде реального ущерба и (или) умаления его историко-культурной ценности;
- проектирование и проведение землеустроительных, земляных, строительных, мелиоративных, хозяйственных, и иных работ, за исключением применения специальных мер, направленных на сохранение и восстановление (регенерацию) историко-градостроительной среды объекта;
- прокладка наземных инженерных сетей и коммуникаций;
- прокладка подземных инженерных сетей и коммуникаций, не относящихся к функционированию данного объекта культурного наследия.
- размещение на фасадах и крышах инженерного оборудования, инженерных сетей и коммуникаций.