



МИНИСТЕРСТВО ИСКУССТВА И КУЛЬТУРНОЙ ПОЛИТИКИ
УЛЬЯНОВСКОЙ ОБЛАСТИ

П Р И К А З

«31» 03 2015

№ 151
Экз. №

г. Ульяновск

**Об утверждении границ территории объекта культурного наследия
регионального значения «Женское епархиальное училище»,
вторая половина XIX в. – начало XX в.**

В соответствии с Федеральным законом от 25.06.2002 № 73-ФЗ «Об объектах культурного наследия (памятниках истории и культуры) народов Российской Федерации», Законом Ульяновской области от 09.03.2006 № 24-ЗО «Об объектах культурного наследия (памятниках истории и культуры) народов Российской Федерации, расположенных на территории Ульяновской области», на основании проекта по определению границ и координат в системе МСК-73 объекта культурного наследия регионального значения «Женское епархиальное училище», вторая половина XIX в. – начало XX в., п р и к а з ы в а ю:

1. Установить:

1.1. Границы территории объекта культурного наследия регионального значения, расположенного по адресу: Ульяновская обл., г. Ульяновск, Ленинский р-н, ул. Кузнецова, 26 (приложение № 1, 2).

1.2. Правовой режим использования земельного участка в границах территории объекта культурного наследия регионального значения, расположенного по адресу: Ульяновская обл., г. Ульяновск, Ленинский р-н, ул. Кузнецова, 26 (приложение № 3).

2. Начальнику отдела государственного контроля и судебного представительства департамента по культурному наследию Министерства искусства и культурной политики Кузьминой С.В. в установленном порядке обеспечить направление копии настоящего приказа в Управление Федеральной службы государственной регистрации, кадастра и картографии по Ульяновской области и администрацию муниципального образования «город Ульяновск».

3. Настоящий приказ вступает в силу по истечении 10 дней с момента его официального опубликования.

Министр

Т.А.Ившина




Приложение № 1

к приказу Министерства искусства и культурной политики Ульяновской области от 21.03.2018 № 25

**Схема границ территории
объекта культурного наследия регионального значения
«Женское епархиальное училище», вторая половина XIX в. – начало
XX в., расположенного по адресу: Ульяновская обл., г. Ульяновск,
Ленинский р-н, ул. Кузнецова, 26**



Условные обозначения:

-  - граница земельного участка по кадастровым документам
-  - граница территории объекта культурного наследия
-  - объект культурного наследия

Приложение № 2

к приказу Министерства искусства и культурной политики Ульяновской области от 31.03.2015 № 20

Описание границ территории объекта культурного наследия регионального значения «Женское епархиальное училище», вторая половина XIX в. – начало XX в., расположенного по адресу: Ульяновская обл., г. Ульяновск, Ленинский р-н, ул. Кузнецова, 26

Границы территории объекта культурного наследия регионального значения проходят: от точки 1 (северо-западный угол здания) по северо-западной стене здания (точки 1-2), далее по северо-восточной стене здания (точки 2-3), далее по юго-восточной стене здания (точки 3-4-5-6-7), далее по юго-западной стене исторического объема здания (точки 7-8), далее по северо-западной стене исторического объема здания (точки 8-9), далее по юго-западной стене исторического объема здания (точки 9-10), далее по северо-западной стене исторического объема здания (точки 10-11-12-13-14-15-16-17-18-19-20-21-22), далее по юго-западной стене исторического объема здания (точки 22-23), далее по юго-восточной стене исторического объема здания (точки 23-24-25-26-27), далее по юго-западной стене здания (точки 27-1):

Обозначение характерных точек границы	Ведомость координат характерных точек (МСК)	
	X	Y
1	2	3
1	506319.320	2257950.500
2	506344.150	2257967.640
3	506331.300	2257998.460
4	506272.040	2257991.040
5	506272.000	2257991.420
6	506262.110	2257990.140
7	506261.820	2257989.940
8	506263.340	2257977.050
9	506274.590	2257978.380
10	506275.620	2257970.240
11	506282.730	2257971.220
12	506282.740	2257970.870
13	506302.100	2257973.680
14	506302.220	2257973.980
15	506307.020	2257974.620
16	506308.660	2257975.960
17	506309.410	2257977.190
18	506309.500	2257979.180
19	506309.400	2257980.770
20	506317.230	2257983.990
21	506316.800	2257985.140
22	506320.400	2257986.500
23	506327.920	2257968.460
24	506324.850	2257966.340
25	506324.140	2257967.590
26	506321.190	2257966.230
27	506314.530	2257963.200
1	506319.320	2257950.500

Приложение № 3

к приказу Министерства искусства и
культурной политики Ульяновской
области от 21.05.2016 № 20

**Правовой режим использования земельного участка в границах территории
объекта культурного наследия регионального значения
«Женское епархиальное училище», вторая половина XIX в. – начало XX в.,
расположенного по адресу: Ульяновская обл., г. Ульяновск,
Ленинский р-н, ул. Кузнецова, 26.**

Для земельного участка в границах территории объекта культурного наследия установлен режим использования земель историко-культурного назначения.

Разрешается в границах территории объекта культурного наследия:

- проведение работ по реставрации, консервации, ремонту и приспособлению объекта культурного наследия для современного использования;
- проведение работ по восстановлению исторического характера благоустройства и малых архитектурных форм;
- размещение информационных надписей и обозначений, памятных досок;
- обеспечение визуального восприятия объекта культурного наследия в его историко-градостроительной и природной среде;
- проведение мероприятий по предотвращению повреждения, разрушения или уничтожения объекта культурного наследия.

Допускается в границах территории объекта культурного наследия, при условии согласования с уполномоченным органом по охране объектов культурного наследия:

- осуществление работ по озеленению и благоустройству территории;
- реконструкция инженерных сетей, не создающая угрозы объекту культурного наследия;
- размещение вывесок

Запрещается в границах территории объекта культурного наследия:

- изменение традиционных характеристик здания, влекущее за собой причинение вреда в виде реального ущерба и (или) умаления его историко-культурной ценности;
- проектирование и проведение землеустроительных, земляных, строительных, мелиоративных, хозяйственных, и иных работ, за исключением применения специальных мер, направленных на сохранение и восстановление (регенерацию) историко-градостроительной среды объекта;
- прокладка наземных инженерных сетей и коммуникаций;
- прокладка подземных инженерных сетей и коммуникаций, не относящихся к функционированию данного объекта культурного наследия.
- размещение на фасадах и крышах инженерного оборудования, инженерных сетей и коммуникаций.