



МИНИСТЕРСТВО ИСКУССТВА И КУЛЬТУРНОЙ ПОЛИТИКИ  
УЛЬЯНОВСКОЙ ОБЛАСТИ

П Р И К А З

« *И* » 04.2014

№ *И*  
Экз. №     

г. Ульяновск

**Об утверждении границ территории объекта культурного наследия  
регионального значения «Здание народной школы, открытой по  
инициативе Ильи Николаевича Ульянова», 15.09.1877 г.**

В соответствии с Федеральным законом от 25.06.2002 № 73-ФЗ «Об объектах культурного наследия (памятниках истории и культуры) народов Российской Федерации», Законом Ульяновской области от 09.03.2006 № 24-ЗО «Об объектах культурного наследия (памятниках истории и культуры) народов Российской Федерации, расположенных на территории Ульяновской области», на основании проекта по определению границ и координат в системе МСК-73 объекта культурного наследия регионального значения: «Здание народной школы, открытой по инициативе Ильи Николаевича Ульянова», 15.09.1877 г., п р и к а з ы в а ю:

1. Установить:

1.1. Границы территории объекта культурного наследия регионального значения, расположенного по адресу: Ульяновская обл., г. Ульяновск, Ленинский р-н, ул. Крымова, 61 (Приложение № 1, 2).

1.2. Правовой режим использования земельного участка в границах территории объекта культурного наследия регионального значения, расположенного по адресу: Ульяновская обл., г. Ульяновск, Ленинский р-н, ул. Крымова, 61 (Приложение № 3).

2. Начальнику отдела государственного контроля и судебного представительства департамента по культурному наследию Министерства искусства и культурной политики Кузьминой С.В. в установленном порядке обеспечить направление копии настоящего приказа в Управление Федеральной службы государственной регистрации, кадастра и картографии по Ульяновской области и администрацию муниципального образования «город Ульяновск».

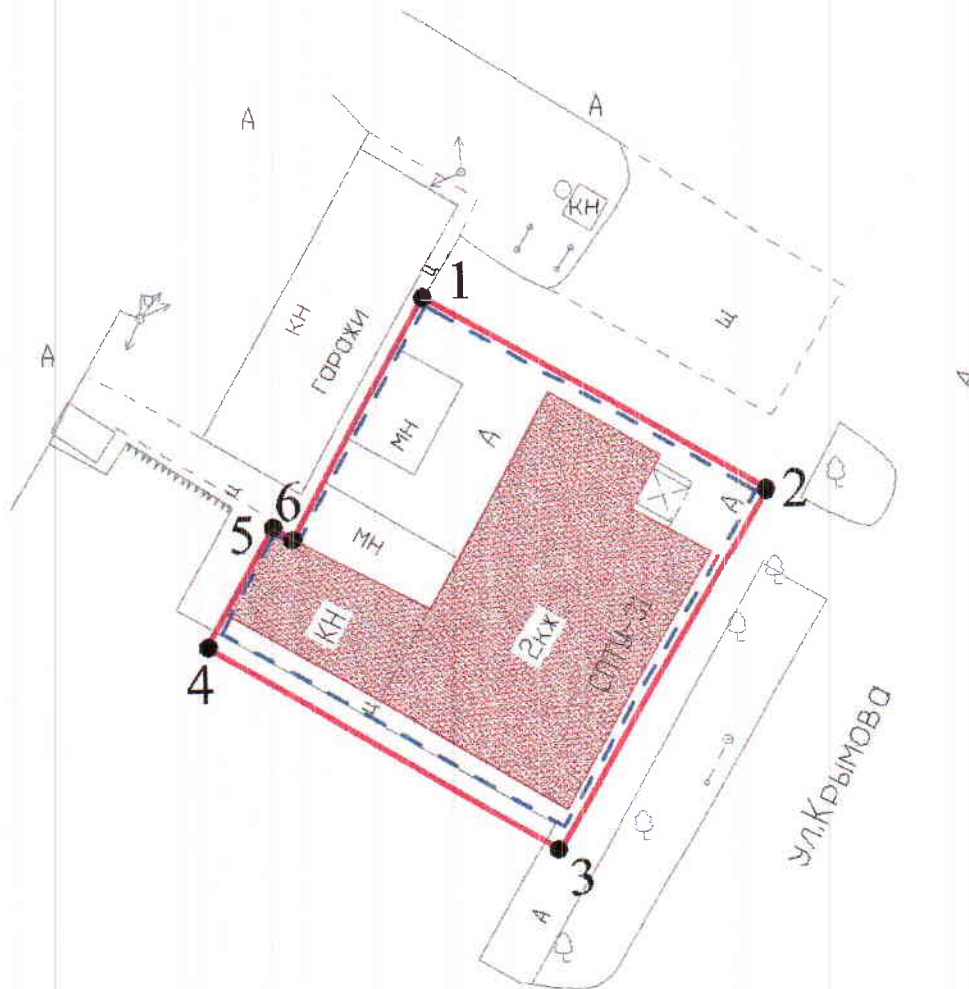
3. Настоящий приказ вступает в силу по истечении 10 дней с момента официального опубликования.

4. Контроль за исполнением настоящего приказа возложить на заместителя министра – директора департамента по культурному наследию Министерства искусства и культурной политики Ульяновской области Хаутиева Ш.М.




Министр

Т.А.Ившина

**Схема границ территории объекта культурного наследия  
объекта культурного наследия регионального значения  
«Здание народной школы, открытой по инициативе Ильи Николаевича  
Ульянова», 15.09.1877 г., расположенного по адресу:  
Ульяновская обл., г. Ульяновск, Ленинский р-н, ул. Крымова, 61.**



**Условные обозначения:**

-  - граница территории объекта культурного наследия
-  - граница земельного участка по факическому пользованию по сотсеянию на 09.09.13 г.
-  - объект культурного наследия

**Экспликация:**

1. Объект культурного наследия регионального значения  
"Народная школа, открытая в 1877 г. по распоряжению И.Н.Ульянова"

**Описание границ территории объекта культурного наследия  
регионального значения «Здание народной школы, открытой по  
инициативе Ильи Николаевича Ульянова», 15.09.1877 г.  
расположенного по адресу:  
Ульяновская обл., г. Ульяновск, Ленинский р-н, ул. Крымова, 61.**

Границы территории объекта культурного наследия регионального значения проходят:

Из точки 1, расположенной в северном углу территории, далее на восток вдоль северо-восточного бокового фасада здания с отступом от линии цоколя на расстояние 1 м (характерные точки 1-2); далее на юг вдоль цоколя главного юго-восточного фасада памятника по красной линии улицы Крымова (характерные точки 2-3); далее на запад вдоль бокового юго-западного фасада памятника с отступом от линии цоколя на расстояние 1 м (характерные точки 3-4); далее на север вдоль линии цоколя северо-западной стены дворового пристроя памятника, затем по юго-восточной стене гаражей (характерные точки 4-5-6-1).

Обозначение характерных точек границы	Ведомость координат характерных точек (МСК)	
	X	Y
1	2	3
1	507015,173	2256806,280
2	507003,585	2256826,407
3	506982,767	2256813,820
4	506994,916	2256793,147
5	507001,965	2256797,162
6	507001,268	2256798,401

**Правовой режим использования земельного участка в границах территории  
объекта культурного наследия регионального значения  
«Здание народной школы, открытой по инициативе Ильи Николаевича  
Ульянова», 15.09.1877 г., расположенного по адресу:  
Ульяновская обл., г. Ульяновск, Ленинский р-н, ул. Крымова, 61.**

Для земельного участка в границах территории объекта культурного наследия установлен режим использования земель историко-культурного назначения.

**Разрешается в границах территории объекта культурного наследия:**  
проведение работ по реставрации, консервации, ремонту, приспособлению объекта культурного наследия для современного использования с целью обеспечения физической сохранности памятника, сохранения его традиционного облика и достоинств, являющихся предметом охраны. Порядок проведения работ устанавливается и определяется совокупностью требований уполномоченных органов в соответствии с законодательством по охране объектов культурного наследия;

проведение мероприятий по предотвращению повреждения, разрушения или уничтожения объекта культурного наследия, в том числе:

- обеспечение пожарной безопасности;
- защита от динамических воздействий;
- защита от акустических воздействий;
- сохранение гидрогеологических и экологических условий, необходимых для сохранности объекта культурного наследия;
- защита от неблагоприятного воздействия окружающей среды и иных негативных воздействий, в том числе необходимое для обеспечения этого запрещение или ограничение отдельных видов хозяйственной деятельности.

**Допускается в границах территории объекта культурного наследия, при условии согласования с уполномоченным органом по охране объектов культурного наследия:**

осуществление работ по озеленению, благоустройству территории с учётом обеспечения благоприятных условий для восприятия объектов культурного наследия;

реконструкция инженерных сетей, не создающая угрозы памятнику;  
размещение вывесок;  
размещение информационного оборудования, сопутствующего объекту культурного наследия.

**Запрещается в границах территории объекта культурного наследия:**  
снос объекта культурного наследия и его частей;

изменение традиционных характеристик здания, влекущее за собой причинение вреда в виде реального ущерба и (или) умаления его историко-культурной ценности;

проектирование и проведение землеустроительных, земляных, строительных, мелиоративных, хозяйственных, и иных работ, за исключением применения специальных мер, направленных на сохранение и восстановление (регенерацию) историко-градостроительной среды объекта;

прокладка подземных инженерных сетей и коммуникаций, не относящихся к функционированию данного объекта культурного наследия;

размещение на фасадах и крышах инженерного оборудования, инженерных сетей и коммуникаций;

размещение рекламы и рекламных конструкций.