



МИНИСТЕРСТВО ИСКУССТВА И КУЛЬТУРНОЙ ПОЛИТИКИ
УЛЬЯНОВСКОЙ ОБЛАСТИ

П Р И К А З

«31» 03 2015

№ 11
Экз. №

г. Ульяновск

**Об утверждении границ территории объекта культурного наследия
регионального значения «Здание школы огнеупорного строительства»**

В соответствии с Федеральным законом от 25.06.2002 № 73-ФЗ «Об объектах культурного наследия (памятниках истории и культуры) народов Российской Федерации», Законом Ульяновской области от 09.03.2006 № 24-30 «Об объектах культурного наследия (памятниках истории и культуры) народов Российской Федерации, расположенных на территории Ульяновской области», на основании проекта по определению границ и координат в системе МСК-73 объекта культурного наследия регионального значения «Здание школы огнеупорного строительства», п р и к а з ы в а ю:

1. Установить:

1.1. Границы территории объекта культурного наследия регионального значения, расположенного по адресу: Ульяновская обл., г. Ульяновск, Железнодорожный р-н, ул. Кирова, 4 (приложение № 1, 2).

1.2. Правовой режим использования земельного участка в границах территории объекта культурного наследия регионального значения, расположенного по адресу: Ульяновская обл., г. Ульяновск, Железнодорожный р-н, ул. Кирова, 4 (приложение № 3).

2. Начальнику отдела государственного контроля и судебного представительства департамента по культурному наследию Министерства искусства и культурной политики Кузьминой С.В. в установленном порядке обеспечить направление копии настоящего приказа в Управление Федеральной службы государственной регистрации, кадастра и картографии по Ульяновской области и администрацию муниципального образования «город Ульяновск».

3. Настоящий приказ вступает в силу по истечении 10 дней с момента его официального опубликования.

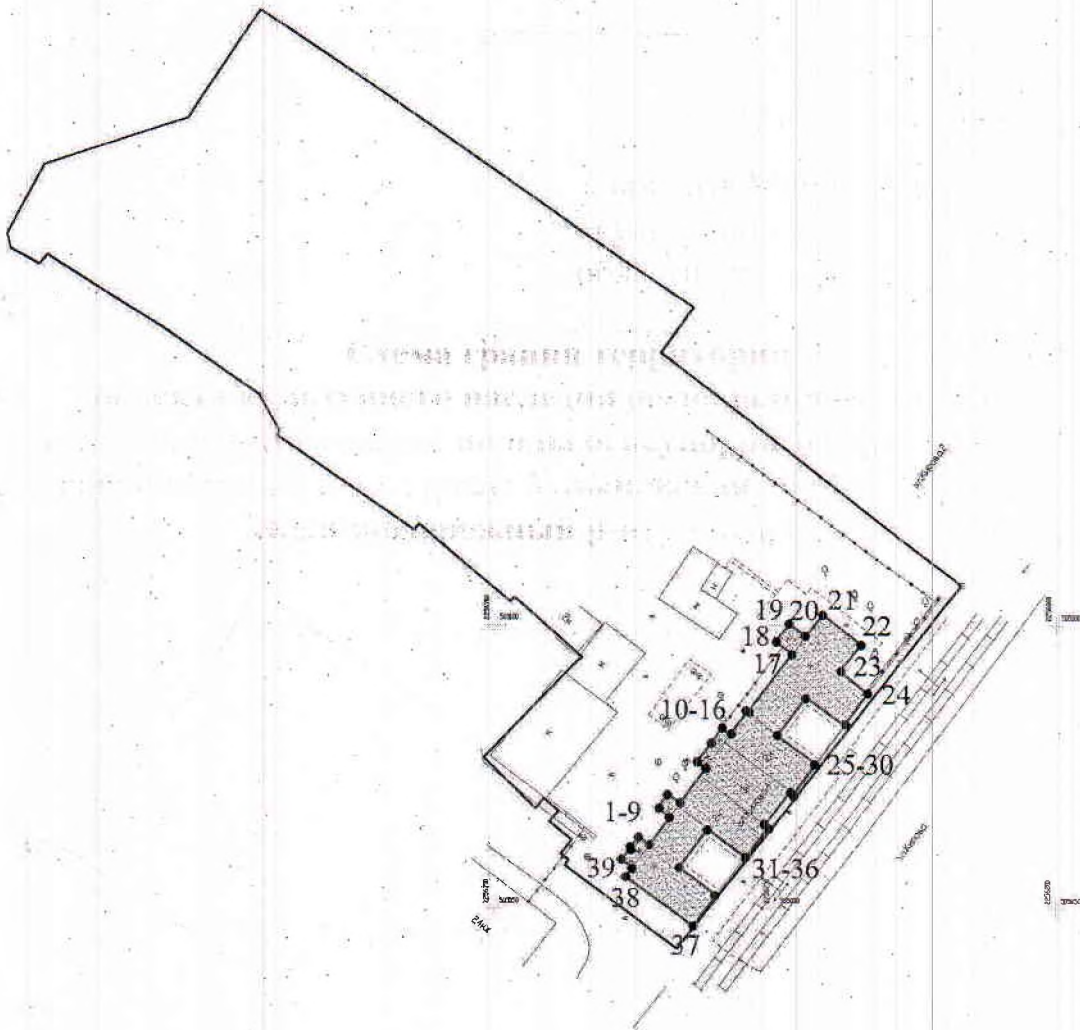
Министр

Т.А.Ившина




Приложение № 1

к приказу Министерства искусства и культурной политики Ульяновской области от 31.08.2018 № 21

**Схема границ территории
объекта культурного наследия регионального значения
значения «Здание школы огнеупорного строительства»,
расположенного по адресу: Ульяновская обл., г. Ульяновск,
Железнодорожный р-н, ул. Кирова, 4**



Условные обозначения:

-  - граница земельного участка по кадастровым документам
-  - граница территории объекта культурного наследия
-  - объект культурного наследия

Приложение № 2

к приказу Министерства искусства и культурной политики Ульяновской области от 20.05.2010 № 21

Описание границ территории объекта культурного наследия регионального значения «Здание школы огнеупорного строительства», расположенного по адресу: Ульяновская обл., г. Ульяновск, Железнодорожный р-н, ул. Кирова, 4

Границы территории объекта культурного наследия регионального значения проходят: от точки 1 (западный угол пристроя к северо-западной стене здания) по северо-западной стене пристроя (точки 1-2-3-4), далее по северо-восточной стене пристроя (точки 4-5), далее по северо-западной стене здания (точки 5-6), далее по юго-западной стене пристроя (точки 6-7), далее по северо-западной стене пристроя (точки 7-8), далее по северо-восточной стене пристроя (точки 8-9), далее по северо-западной стене здания (точки 9-10), далее по юго-западной стене пристроя (точки 10-11), далее по северо-западной стене пристроя (точки 11-12-13), далее по северо-восточной стене пристроя (точки 13-14), далее по северо-западной стене пристроя (точки 14-15-16-17), далее по юго-западной стене пристроя (точки 17-18), далее по северо-западной стене пристроя (точки 18-19), далее вдоль северо-восточной стене пристроя (точки 19-20), далее по северо-западной стене здания (точки 20-21), далее по северо-восточной стене здания (точки 21-22), далее по юго-восточной стене здания (точки 22-23), далее по северо-восточной стене здания (точки 23-24), далее по юго-восточной стене здания (точки 24-25), далее по юго-западной стене здания (точки 25-26), далее по юго-восточной стене здания (точки 26-27), далее по северо-восточной стене здания (точки 27-28), далее по юго-восточной стене здания (точки 28-29), далее по юго-западной стене здания (точки 29-30), далее по юго-восточной стене здания (точки 30-31), далее по северо-восточной стене здания (точки 31-32), далее по юго-восточной стене здания (точки 32-33), далее по юго-западной стене здания (точки 33-34), далее по юго-восточной стене здания (точки 34-35), далее по северо-восточной стене здания (точки 35-36), далее по юго-восточной стене здания (точки 36-37), далее по юго-западной стене здания (точки 37-38), далее по северо-западной стене здания (точки 38-39), далее по юго-западной стене пристроя (точки 39-1).

Обозначение характерных точек границы	Ведомость координат характерных точек (МСК)	
	X	Y
1	2	3
1	505058.78	2256722.84
2	505061.09	2256724.58
3	505061.12	2256724.56
4	505062.89	2256725.87

5	505061.47	2256727.83
6	505066.32	2256731.43
7	505067.91	2256729.30
8	505070.39	2256731.00
9	505068.73	2256733.23
10	505074.72	2256737.68
11	505075.86	2256736.16
12	505079.20	2256738.64
13	505081.78	2256740.56
14	505080.64	2256742.08
15	505084.68	2256745.11
16	505084.62	2256745.20
17	505094.91	2256752.89
18	505097.12	2256750.01
19	505100.24	2256752.48
20	505098.03	2256755.36
21	505101.87	2256758.30
22	505096.59	2256765.04
23	505091.88	2256761.37
24	505088.03	2256766.39
25	505082.32	2256762.13
26	505087.25	2256755.51
27	505080.58	2256750.41
28	505075.54	2256757.17
29	505070.24	2256753.22
30	505070.71	2256752.66
31	505064.94	2256748.28
32	505064.47	2256748.84
33	505059.17	2256744.89
34	505064.21	2256738.13
35	505057.35	2256733.05
36	505052.42	2256739.67
37	505046.89	2256735.60
38	505055.75	2256723.51
39	505057.37	2256724.73
1	505058.78	2256722.84

Приложение № 3

к приказу Министерства искусства и культурной политики Ульяновской области от 31.05.2018 № 21

Правовой режим использования земельного участка в границах территории объекта культурного наследия регионального значения значения «Здание школы огнеупорного строительства», расположенного по адресу: Ульяновская обл., г. Ульяновск, Железнодорожный р-н, ул. Кирова, 4

Для земельного участка в границах территории объекта культурного наследия установлен режим использования земель историко-культурного назначения.

Разрешается в границах территории объекта культурного наследия:

- проведение работ по реставрации, консервации, ремонту и приспособлению объекта культурного наследия для современного использования;
- проведение работ по восстановлению исторического характера благоустройства и малых архитектурных форм;
- размещение информационных надписей и обозначений, памятных досок;
- обеспечение визуального восприятия объекта культурного наследия в его историко-градостроительной и природной среде;
- проведение мероприятий по предотвращению повреждения, разрушения или уничтожения объекта культурного наследия.

Допускается в границах территории объекта культурного наследия, при условии согласования с уполномоченным органом по охране объектов культурного наследия:

- осуществление работ по озеленению и благоустройству территории;
- реконструкция инженерных сетей, не создающая угрозы объекту культурного наследия;
- размещение вывесок

Запрещается в границах территории объекта культурного наследия:

- изменение традиционных характеристик здания, влекущее за собой причинение вреда в виде реального ущерба и (или) умаления его историко-культурной ценности;
- проектирование и проведение землеустроительных, земляных, строительных, мелиоративных, хозяйственных, и иных работ, за исключением применения специальных мер, направленных на сохранение и восстановление (регенерацию) историко-градостроительной среды объекта;
- прокладка наземных инженерных сетей и коммуникаций;
- прокладка подземных инженерных сетей и коммуникаций, не относящихся к функционированию данного объекта культурного наследия.
- размещение на фасадах и крышах инженерного оборудования, инженерных сетей и коммуникаций.