



МИНИСТЕРСТВО ИСКУССТВА И КУЛЬТУРНОЙ ПОЛИТИКИ
УЛЬЯНОВСКОЙ ОБЛАСТИ

П Р И К А З

№ 17 » 06 2015

№ 04
Экз. №

г. Ульяновск

**Об утверждении границ территории объекта культурного наследия
регионального значения «Доходный дом купцов Даниловых»,
1 пол. XIX в.»**

В соответствии со статьями 3.1, 5.1 Федерального закона от 25.06.2002 № 73-ФЗ «Об объектах культурного наследия (памятниках истории и культуры) народов Российской Федерации», со статьёй 4 Закона Ульяновской области от 09.03.2006 № 24-ЗО «Об объектах культурного наследия (памятниках истории и культуры) народов Российской Федерации, расположенных на территории Ульяновской области», на основании проекта по определению границ и координат в системе МСК-73 объекта культурного наследия регионального значения «Доходный дом купцов Даниловых», 1 пол. XIX в.», п р и к а з ы в а ю:

1. Утвердить:

1.1. Схему и описание границы территории объекта культурного наследия регионального значения, расположенного по адресу: г. Ульяновск, ул. Карла Маркса, д. 18 (приложения №№ 1, 2).

1.2. Правовой режим использования земельного участка в границах территории объекта культурного наследия регионального значения, расположенного по адресу: г. Ульяновск, ул. Карла Маркса, д. 18 (приложение № 3).

2. Настоящий приказ вступает в силу по истечении 10 дней со дня его официального опубликования.

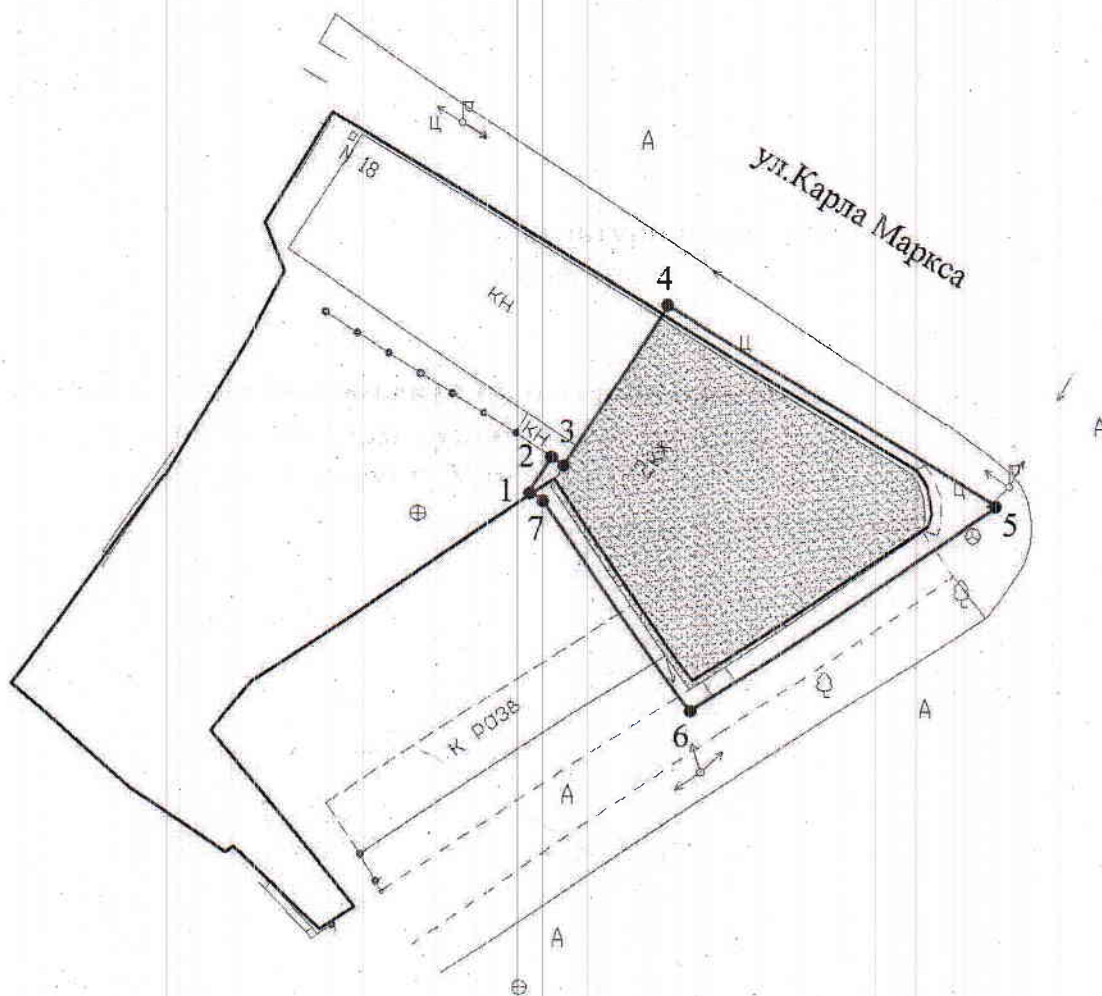
Исполняющий обязанности
Министра

Ш.М.Хаутиев




Приложение № 1

к приказу Министерства искусства и культурной политики Ульяновской области от 18.06.2010 № 64

Схема границ территории объекта культурного наследия регионального значения «Доходный дом купцов Даниловых», 1 пол. XIX в.», расположенного по адресу: г. Ульяновск, ул. Карла Маркса, д. 18



Условные обозначения:

-  - граница земельного участка по кадастровым документам
-  - граница территории объекта культурного наследия
-  - объект культурного наследия

Приложение № 2

к приказу Министерства искусства и культурной политики Ульяновской области от 10.06.2010 № 64

Описание границ территории объекта культурного наследия регионального значения «Доходный дом купцов Даниловых», 1 пол. XIX в.», расположенного по адресу: г. Ульяновск, ул. Карла Маркса, д. 18

Границы территории объекта культурного наследия регионального значения проходят: от точки 1, вдоль северо-западной стены здания с отступом в 1 м (точки 1-2), далее по юго-западной стене пристроя к зданию (точки 2-3), далее по северо-западной стене здания (точки 3-4), далее вдоль северо-восточной стены здания с отступом в 1 м (точки 4-5), далее вдоль юго-восточной стены здания с отступом в 1 м (точки 5-6), далее вдоль юго-западной стены здания с отступом в 1 м (точки 6-7-1).

| Обозначение характерных точек границы | Ведомость координат характерных точек (МСК) | |
|---|--|-------------|
| | X | Y |
| 1 | 2 | 3 |
| 1 | 507111.690 | 2257296.960 |
| 2 | 507113.960 | 2257298.390 |
| 3 | 507113.430 | 2257299.240 |
| 4 | 507124.090 | 2257306.040 |
| 5 | 507110.900 | 2257327.910 |
| 6 | 507097.230 | 2257307.610 |
| 7 | 507111.160 | 2257297.810 |
| 1 | 507111.690 | 2257296.960 |

Приложение № 3

к приказу Министерства искусства и культурной политики Ульяновской области от 15.06.2015 № 64

**Правовой режим использования земельного участка в границах территории объекта культурного наследия регионального значения «Доходный дом купцов Даниловых», 1 пол. XIX в.», расположенного по адресу:
г. Ульяновск, ул. Карла Маркса, д. 18**

Для земельного участка в границах территории объекта культурного наследия установлен режим использования земель историко-культурного назначения.

Разрешается в границах территории объекта культурного наследия:

- 1) проведение работ по реставрации, консервации, ремонту и приспособлению объекта культурного наследия для современного использования;
- 2) проведение работ по восстановлению исторического характера благоустройства и малых архитектурных форм;
- 3) размещение информационных надписей и обозначений, памятных досок;
- 4) обеспечение визуального восприятия объекта культурного наследия в его историко-градостроительной и природной среде;
- 5) проведение мероприятий по предотвращению повреждения, разрушения или уничтожения объекта культурного наследия.

Допускается в границах территории объекта культурного наследия, при условии согласования с уполномоченным органом по охране объектов культурного наследия:

- 1) осуществление работ по озеленению и благоустройству территории;
- 2) реконструкция инженерных сетей, не создающая угрозы объекту культурного наследия;
- 3) размещение вывесок.

Запрещается в границах территории объекта культурного наследия:

- 1) изменение традиционных характеристик здания, влекущее за собой причинение вреда в виде реального ущерба и (или) умаления его историко-культурной ценности;
- 2) проектирование и проведение землеустроительных, земляных, строительных, мелиоративных, хозяйственных, и иных работ, за исключением применения специальных мер, направленных на сохранение и восстановление (регенерацию) историко-градостроительной среды объекта;
- 3) прокладка наземных инженерных сетей и коммуникаций;
- 4) прокладка подземных инженерных сетей и коммуникаций, не относящихся к функционированию данного объекта культурного наследия;
- 5) размещение на фасадах и крышах инженерного оборудования, инженерных сетей и коммуникаций.