



МИНИСТЕРСТВО ИСКУССТВА И КУЛЬТУРНОЙ ПОЛИТИКИ
УЛЬЯНОВСКОЙ ОБЛАСТИ

П Р И К А З

«31» 05 2015

№ 18
Экз. №

г. Ульяновск

**Об утверждении границ территории объекта культурного наследия
регионального значения «Здание банка второй половины XIX в. –
начало XX в.»**

В соответствии с Федеральным законом от 25.06.2002 № 73-ФЗ «Об объектах культурного наследия (памятниках истории и культуры) народов Российской Федерации», Законом Ульяновской области от 09.03.2006 № 24-ЗО «Об объектах культурного наследия (памятниках истории и культуры) народов Российской Федерации, расположенных на территории Ульяновской области», на основании проекта по определению границ и координат в системе МСК-73 объекта культурного наследия регионального значения «Здание банка второй половины XIX в. – начало XX в.», п р и к а з ы в а ю:

1. Установить:

1.1. Границы территории объекта культурного наследия регионального значения, расположенного по адресу: Ульяновская обл., г. Ульяновск, Ленинский р-н, ул. Карла Маркса, 1 (приложение № 1, 2).

1.2. Правовой режим использования земельного участка в границах территории объекта культурного наследия регионального значения, расположенного по адресу: Ульяновская обл., г. Ульяновск, Ленинский р-н, ул. Карла Маркса, 1 (приложение № 3).

2. Начальнику отдела государственного контроля и судебного представительства департамента по культурному наследию Министерства искусства и культурной политики Кузьминой С.В. в установленном порядке обеспечить направление копии настоящего приказа в Управление Федеральной службы государственной регистрации, кадастра и картографии по Ульяновской области и администрацию муниципального образования «город Ульяновск».

3. Настоящий приказ вступает в силу по истечении 10 дней с момента его официального опубликования.

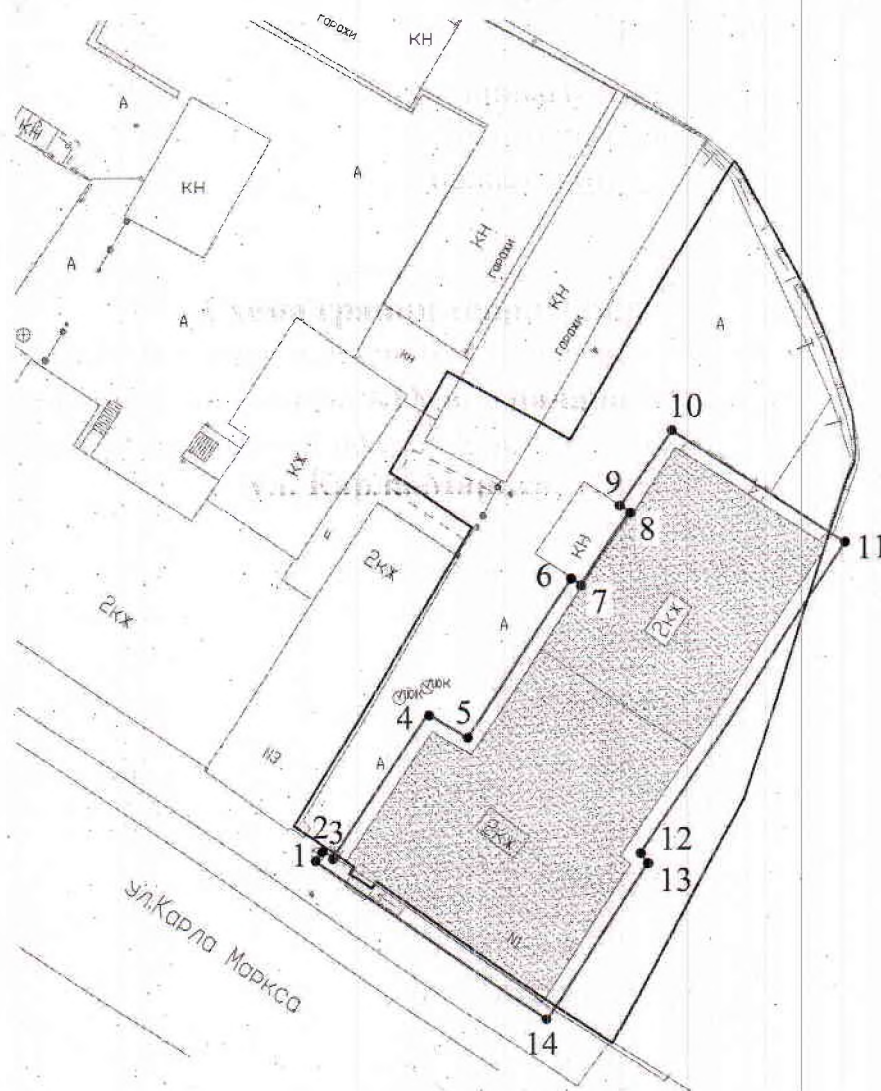
Министр

Т.А.Ившина




Приложение № 1

к приказу Министерства искусства и
культурной политики Ульяновской
области от 21.02.2010 № 18

**Схема границ территории
объекта культурного наследия регионального значения
«Здание банка второй половины XIX в. – начало XX в.», расположенного
по адресу: Ульяновская обл., г. Ульяновск, Ленинский р-н,
ул. Карла Маркса, 1.**



Условные обозначения:

-  - граница земельного участка по кадастровым документам
-  - граница территории объекта культурного наследия
-  - объект культурного наследия

Приложение № 2

к приказу Министерства искусства и культурной политики Ульяновской области от 21.09.2018 № 18

Описание границ территории объекта культурного наследия регионального значения «Здание банка второй половины XIX в. – начало XX в.», расположенного по адресу: Ульяновская обл., г. Ульяновск, Ленинский р-н, ул. Карла Маркса, 1.

Границы территории объекта культурного наследия регионального значения проходят: от точки 1, расположенной на линии перпендикулярной створу ворот в юго-западном направлении с отступом в 1 м к точке 2 расположенной на линии перпендикулярной створу ворот в северо-восточном направлении с отступом в 1 м, к точке 3, далее вдоль северо-западной стены здания с отступом в 1 м (3-4-5-6), далее по стене пристроя (точки 6-7-8-9), далее вдоль стены северо-западной стены здания с отступом в 1 м (точки 9-10), далее вдоль северо-восточной стены здания с отступом в 1 м (точки 10-11), далее вдоль юго-восточной стены здания с отступом в 1 м (точки 11-12-13-14), вдоль юго-западной стены здания с отступом в 1 м (точки 14-1).

Обозначение характерных точек границы	Ведомость координат характерных точек (МСК)	
	X	Y
1	2	3
1	506817.95	2257828.92
2	506819.64	2257829.97
3	506819.11	2257830.82
4	506829.28	2257837.64
5	506827.46	2257840.74
6	506839.33	2257848.74
7	506838.85	2257849.42
8	506844.44	2257853.17
9	506844.89	2257852.49
10	506850.78	2257856.41
11	506842.03	2257869.62
12	506818.50	2257853.89
13	506817.72	2257854.48
14	506806.05	2257846.70
1	506817.95	2257828.92

Приложение № 3

к приказу Министерства искусства и
культурной политики Ульяновской
области от 24.03.2018 № 18

**Правовой режим использования земельного участка в границах территории
объекта культурного наследия регионального значения
«Здание банка второй половины XIX в. – начало XX в.»,
расположенного по адресу: Ульяновская обл., г. Ульяновск,
Ленинский р-н, ул. Карла Маркса, 1.**

Для земельного участка в границах территории объекта культурного наследия установлен режим использования земель историко-культурного назначения.

Разрешается в границах территории объекта культурного наследия:

- проведение работ по реставрации, консервации, ремонту и приспособлению объекта культурного наследия для современного использования;
- проведение работ по восстановлению исторического характера благоустройства и малых архитектурных форм;
- размещение информационных надписей и обозначений, памятных досок;
- обеспечение визуального восприятия объекта культурного наследия в его историко-градостроительной и природной среде;
- проведение мероприятий по предотвращению повреждения, разрушения или уничтожения объекта культурного наследия.

Допускается в границах территории объекта культурного наследия, при условии согласования с уполномоченным органом по охране объектов культурного наследия:

- осуществление работ по озеленению и благоустройству территории;
- реконструкция инженерных сетей, не создающая угрозы объекту культурного наследия;
- размещение вывесок

Запрещается в границах территории объекта культурного наследия:

- изменение традиционных характеристик здания, влекущее за собой причинение вреда в виде реального ущерба и (или) умаления его историко-культурной ценности;
- проектирование и проведение землеустроительных, земляных, строительных, мелиоративных, хозяйственных, и иных работ, за исключением применения специальных мер, направленных на сохранение и восстановление (регенерацию) историко-градостроительной среды объекта;
- прокладка наземных инженерных сетей и коммуникаций;
- прокладка подземных инженерных сетей и коммуникаций, не относящихся к функционированию данного объекта культурного наследия.
- размещение на фасадах и крышах инженерного оборудования, инженерных сетей и коммуникаций.