



МИНИСТЕРСТВО ИСКУССТВА И КУЛЬТУРНОЙ ПОЛИТИКИ
УЛЬЯНОВСКОЙ ОБЛАСТИ

П Р И К А З

«31» 03 2015

№ 14
Экз. №

г. Ульяновск

**Об утверждении границ территории объекта культурного наследия
регионального значения «Здание депо железнодорожной станции
Ульяновск-1, где 9 мая 1919 года на собрании железнодорожников
выступал М.И.Калинин»**

В соответствии с Федеральным законом от 25.06.2002 № 73-ФЗ «Об объектах культурного наследия (памятниках истории и культуры) народов Российской Федерации», Законом Ульяновской области от 09.03.2006 № 24-ЗО «Об объектах культурного наследия (памятниках истории и культуры) народов Российской Федерации, расположенных на территории Ульяновской области», на основании проекта по определению границ и координат в системе МСК-73 объекта культурного наследия регионального значения «Здание депо железнодорожной станции Ульяновск-1, где 9 мая 1919 года на собрании железнодорожников выступал М.И.Калинин», п р и к а з ы в а ю:

1. Установить:

1.1. Границы территории объекта культурного наследия регионального значения, расположенного по адресу: Ульяновская обл., г. Ульяновск, Железнодорожный р-н, ул. Железнодорожная, 48 (приложение № 1, 2).

1.2. Правовой режим использования земельного участка в границах территории объекта культурного наследия регионального значения, расположенного по адресу: Ульяновская обл., г. Ульяновск, Железнодорожный р-н, ул. Железнодорожная, 48 (приложение № 3).

2. Начальнику отдела государственного контроля и судебного представительства департамента по культурному наследию Министерства искусства и культурной политики Кузьминой С.В. в установленном порядке обеспечить направление копии настоящего приказа в Управление Федеральной службы государственной регистрации, кадастра и картографии по Ульяновской области и администрацию муниципального образования «город Ульяновск».

3. Настоящий приказ вступает в силу по истечении 10 дней с момента его официального опубликования.

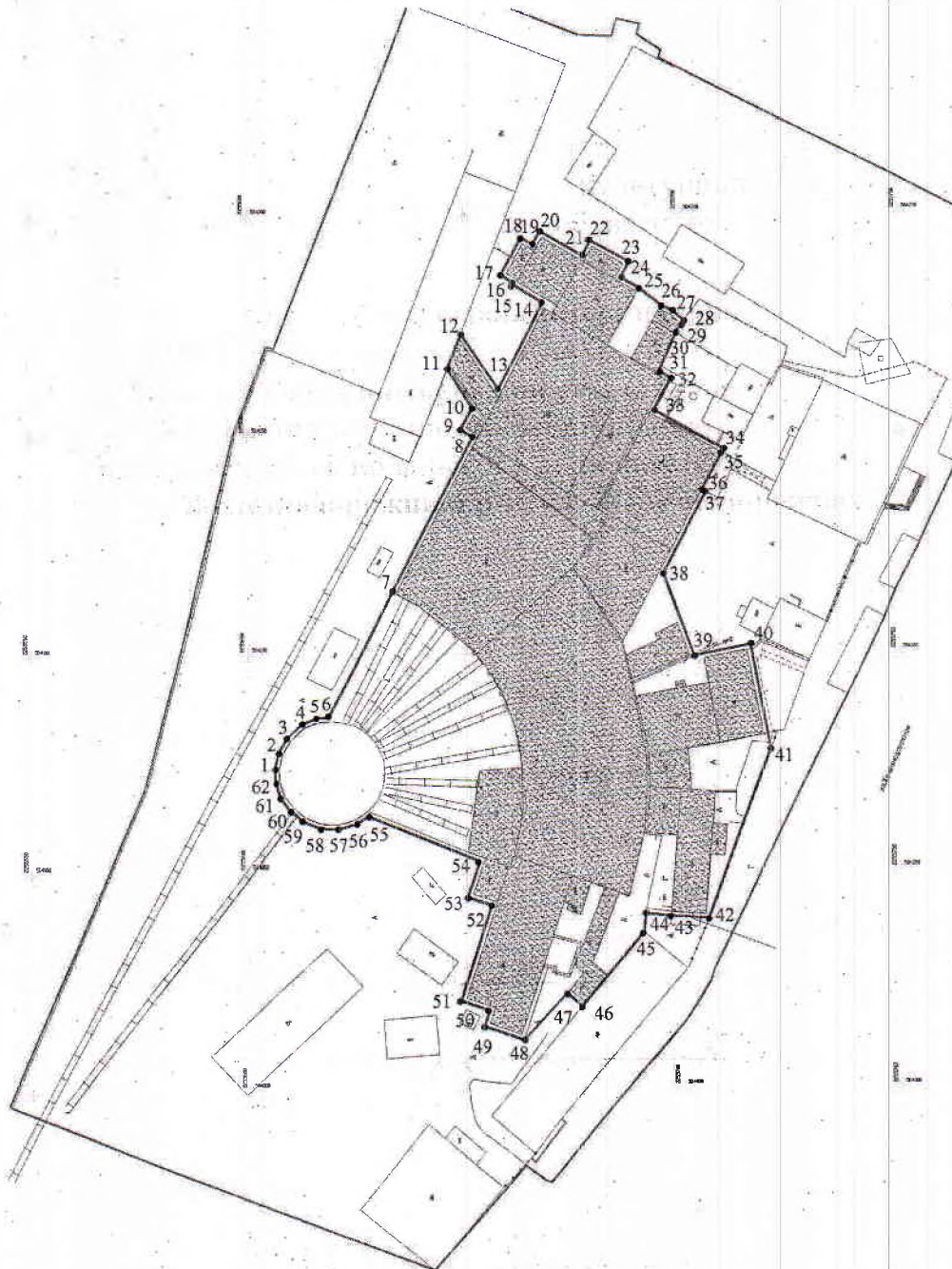
Министр

Т.А.Ившина




Приложение № 1

к приказу Министерства искусства и культурной политики Ульяновской области от 31.05.2010 № 17

**Схема границ территории
объекта культурного наследия регионального значения
«Здание депо железнодорожной станции Ульяновск-1, где 9 мая 1919
года на собрании железнодорожников выступал М.И.Калинин»,
расположенного по адресу: Ульяновская обл., г. Ульяновск,
Железнодорожный р-н, ул. Железнодорожная, 48**



Условные обозначения:

-  - граница земельного участка по фактическому пользованию
-  - граница территории объекта культурного наследия
-  - объект культурного наследия

Приложение № 2

к приказу Министерства искусства и
культурной политики Ульяновской
области от 20.05.2010 № 12

**Описание границ территории объекта культурного наследия
регионального значения «Здание депо железнодорожной станции
Ульяновск-1, где 9 мая 1919 года на собрании железнодорожников выступал
М.И.Калинин», расположенного по адресу: Ульяновская обл., г. Ульяновск,
Железнодорожный р-н, ул. Железнодорожная, 48**

Границы территории объекта культурного наследия регионального значения проходят: от точки 6, расположенной на пересечении линии, проходящей вдоль границы круглого сооружения подъездных железнодорожных путей с отступом в 1 м и створа линии, проходящей вдоль северо-западной стены здания с отступом в 1 м, к точке 7, далее вдоль северо-западной стены здания с отступом в 1 м (точки 7-8), далее вдоль юго-западной стены пристроя с отступом в 1 м (точки 8-9), далее вдоль северо-западной стены пристроя с отступом в 1 м (точки 9-10), далее вдоль юго-западной стены пристроя с отступом в 1 м (точки 10-11), далее по северо-западной стене пристроя (точки 11-12), далее вдоль северо-восточной стены пристроя с отступом в 1 м (точки 12-13), далее вдоль северо-западной стены здания с отступом в 1 м (точки 13-14), далее вдоль юго-западной стены пристроя с отступом в 1 м (точки 14-15-16-17), далее вдоль северо-западной стены пристроя с отступом в 1 м (точки 17-18), далее вдоль северо-восточной стены пристроя с отступом в 1 м (точки 18-19), далее вдоль северо-западной стены пристроя с отступом в 1 м (точки 19-20), далее вдоль северо-восточной стены пристроя с отступом в 1 м (точки 20-21), далее вдоль северо-западной стены пристроя с отступом в 1 м (точки 21-22), далее вдоль северо-восточной стены пристроя с отступом в 1 м (точки 22-23), далее вдоль юго-восточной стены пристроя с отступом в 1 м (точки 23-24), далее вдоль северо-восточной стены пристроя с отступом в 1 м (точки 24-25), далее от точки 25, расположенной на линии перпендикулярной северо-восточной стене 2-х этажного пристроя на расстоянии 1 м от северо-восточного угла пристроя к точке 26, расположенной на линии, перпендикулярной северо-восточной стене одноэтажного пристроя на расстоянии 1 м от северного угла пристроя (точки 25-26), далее вдоль северо-восточной стены пристроя с отступом в 1 м (точки 26-27-28), далее по ограждению из металлической сетки (точки 28-29), далее по юго-восточной стене пристроя (точки 29-30-31), далее вдоль северо-восточной стены здания с отступом в 1 м (точки 31-32), далее вдоль юго-восточной стены здания с отступом в 1 м (точки 32-33), далее вдоль северо-восточной стены пристроя с отступом в 1 м (точки 33-34), далее по направлению на юго-запад до северо-восточного угла пристроя (точки 34-35), далее по юго-восточной стене пристроя (точки 35-36), далее по юго-западной стене 2-х этажного современного пристроя (точки 36-37), далее вдоль юго-восточной стены здания с отступом в 1 м (точки 37-38), далее от точки 38, расположенной на пересечении линии, проходящей вдоль юго-восточной стены пристроя с отступом в 1 м и линии, проходящей вдоль северо-восточной стены пристроя с отступом в 1 м, к точке 39, расположенной на пересечении линии, проходящей вдоль северо-восточной стены пристроя с отступом в 1 м и линии, проходящей вдоль северо-западной стены 3-х этажного пристроя с отступом в 1 м (точки 38-39), далее вдоль северо-западной стены 3-х этажного пристроя с отступом в 1 м (точки 39-40), далее вдоль северо-восточной стены 3-х этажного пристроя с отступом в 1 м (точки 40-

41), далее по металлическому ограждению (точки 41-42), далее вдоль юго-западной стены пристроя с отступом в 1 м (точки 42-43), далее вдоль юго-западной стены современного пристроя с отступом в 1 м (точки 43-44), далее перпендикулярно юго-западной стене современного пристроя по направлению на юго-запад до северо-восточного угла смежного 4-х этажного здания (точки 44-45), далее по северо-западной стене смежного 4-х этажного здания (точки 45-46), далее по юго-западной стене пристроя (точки 46-47), далее по линии, перпендикулярной юго-западной стене пристроя по направлению на юго-запад к точке 48, расположенной на пересечении линии, проходящей вдоль юго-восточной стены здания с отступом в 1 м и линии, проходящей вдоль юго-западной стены здания с отступом в 1 м, далее вдоль юго-западной стены здания с отступом в 1 м (точки 48-49), далее вдоль северо-западной стены здания с отступом в 1 м (точки 49-50), далее вдоль юго-западной стены здания с отступом в 1 м (точки 50-51), далее вдоль северо-западной стены здания с отступом в 1 м (точки 51-52), далее вдоль юго-западной стены пристроя с отступом в 1 м (точки 52-53), далее вдоль северо-западной стены пристроя с отступом в 1 м (точки 53-54), далее по направлению на северо-запад вдоль юго-западной стены 2-х этажного пристроя с отступом в 1 м к точке 55, далее вдоль границы круглого сооружения подъездных железнодорожных путей с отступом в 1 м (точки 55-56-57-58-59-60-61-62-1-2-3-4-5-6).

Обозначение характерных точек границы	Ведомость координат характерных точек (МСК)	
	X	Y
1	2	3
1	504073.530	2255605.980
2	504077.330	2255606.850
3	504080.870	2255608.960
4	504083.870	2255612.260
5	504085.150	2255615.580
6	504085.430	2255618.380
7	504114.150	2255633.110
8	504149.530	2255651.970
9	504151.160	2255649.040
10	504156.330	2255651.930
11	504165.500	2255646.180
12	504173.400	2255649.360
13	504160.610	2255657.900
14	504180.210	2255668.360
15	504184.340	2255661.260
16	504184.790	2255661.400
17	504186.340	2255658.680
18	504194.740	2255663.340
19	504193.200	2255666.110
20	504196.200	2255667.840
21	504190.620	2255677.630
22	504194.010	2255679.500
23	504189.180	2255688.380
24	504185.640	2255686.450

25	504183.170	2255690.750
26	504179.250	2255695.820
27	504178.050	2255698.420
28	504175.920	2255700.900
29	504175.160	2255700.250
30	504173.160	2255698.990
31	504164.490	2255695.100
32	504162.920	2255697.960
33	504155.450	2255693.870
34	504146.250	2255709.890
35	504145.380	2255709.390
36	504136.890	2255704.790
37	504136.410	2255705.670
38	504117.790	2255695.870
39	504099.460	2255703.050
40	504101.990	2255715.860
41	504077.590	2255720.400
42	504039.350	2255706.080
43	504039.930	2255697.330
44	504040.590	2255691.540
45	504036.270	2255691.030
46	504019.140	2255676.690
47	504022.070	2255673.190
48	504011.460	2255663.200
49	504014.660	2255653.960
50	504018.250	2255655.270
51	504020.500	2255648.690
52	504042.650	2255655.900
53	504044.370	2255650.330
54	504052.370	2255653.170
55	504062.550	2255627.310
56	504060.910	2255624.740
57	504059.700	2255620.630
58	504059.900	2255616.400
59	504061.410	2255612.530
60	504063.870	2255609.540
61	504066.720	2255607.380
62	504070.270	2255606.170
1	504073.530	2255605.980

Приложение № 3

к приказу Министерства искусства и
культурной политики Ульяновской
области от 21.09.2018 № 14

**Правовой режим использования земельного участка в границах территории
объекта культурного наследия регионального значения
«Здание депо железнодорожной станции Ульяновск-1, где 9 мая 1919
года на собрании железнодорожников выступал М.И.Калинин»,
расположенного по адресу: Ульяновская обл., г. Ульяновск,
Железнодорожный р-н, ул. Железнодорожная, 48**

Для земельного участка в границах территории объекта культурного наследия установлен режим использования земель историко-культурного назначения.

Разрешается в границах территории объекта культурного наследия:

- проведение работ по реставрации, консервации, ремонту и приспособлению объекта культурного наследия для современного использования;
- проведение работ по восстановлению исторического характера благоустройства и малых архитектурных форм;
- размещение информационных надписей и обозначений, памятных досок;
- обеспечение визуального восприятия объекта культурного наследия в его историко-градостроительной и природной среде;
- проведение мероприятий по предотвращению повреждения, разрушения или уничтожения объекта культурного наследия.

Допускается в границах территории объекта культурного наследия, при условии согласования с уполномоченным органом по охране объектов культурного наследия:

- осуществление работ по озеленению и благоустройству территории;
- реконструкция инженерных сетей, не создающая угрозы объекту культурного наследия;
- размещение вывесок

Запрещается в границах территории объекта культурного наследия:

- изменение традиционных характеристик здания, влекущее за собой причинение вреда в виде реального ущерба и (или) умаления его историко-культурной ценности;
- проектирование и проведение землеустроительных, земляных, строительных, мелиоративных, хозяйственных, и иных работ, за исключением применения специальных мер, направленных на сохранение и восстановление (регенерацию) историко-градостроительной среды объекта;
- прокладка наземных инженерных сетей и коммуникаций;
- прокладка подземных инженерных сетей и коммуникаций, не относящихся к функционированию данного объекта культурного наследия.
- размещение на фасадах и крышах инженерного оборудования, инженерных сетей и коммуникаций.