



МИНИСТЕРСТВО ИСКУССТВА И КУЛЬТУРНОЙ ПОЛИТИКИ
УЛЬЯНОВСКОЙ ОБЛАСТИ

П Р И К А З

«21» 03 2015

№ 12
Экз. №

г. Ульяновск

**Об утверждении границ территории объекта культурного наследия
регионального значения «Здание общества взаимного кредита», 1910 г.
Архитектор Ф.О.Ливчак**

В соответствии с Федеральным законом от 25.06.2002 № 73-ФЗ «Об объектах культурного наследия (памятниках истории и культуры) народов Российской Федерации», Законом Ульяновской области от 09.03.2006 № 24-30 «Об объектах культурного наследия (памятниках истории и культуры) народов Российской Федерации, расположенных на территории Ульяновской области», на основании проекта по определению границ и координат в системе МСК-73 объекта культурного наследия регионального значения «Здание общества взаимного кредита», 1910 г. Архитектор Ф.О.Ливчак, п р и к а з ы в а ю:

1. Установить:

1.1. Границы территории объекта культурного наследия регионального значения, расположенного по адресу: Ульяновская обл., г. Ульяновск, Ленинский р-н, ул. Гончарова, 48/2 (приложение № 1; 2).

1.2. Правовой режим использования земельного участка в границах территории объекта культурного наследия регионального значения, расположенного по адресу: Ульяновская обл., г. Ульяновск, Ленинский р-н, ул. Гончарова, 48/2 (приложение № 3).

2. Начальнику отдела государственного контроля и судебного представительства департамента по культурному наследию Министерства искусства и культурной политики Кузьминой С.В. в установленном порядке обеспечить направление копии настоящего приказа в Управление Федеральной службы государственной регистрации, кадастра и картографии по Ульяновской области и администрацию муниципального образования «город Ульяновск».

3. Настоящий приказ вступает в силу по истечении 10 дней с момента его официального опубликования....

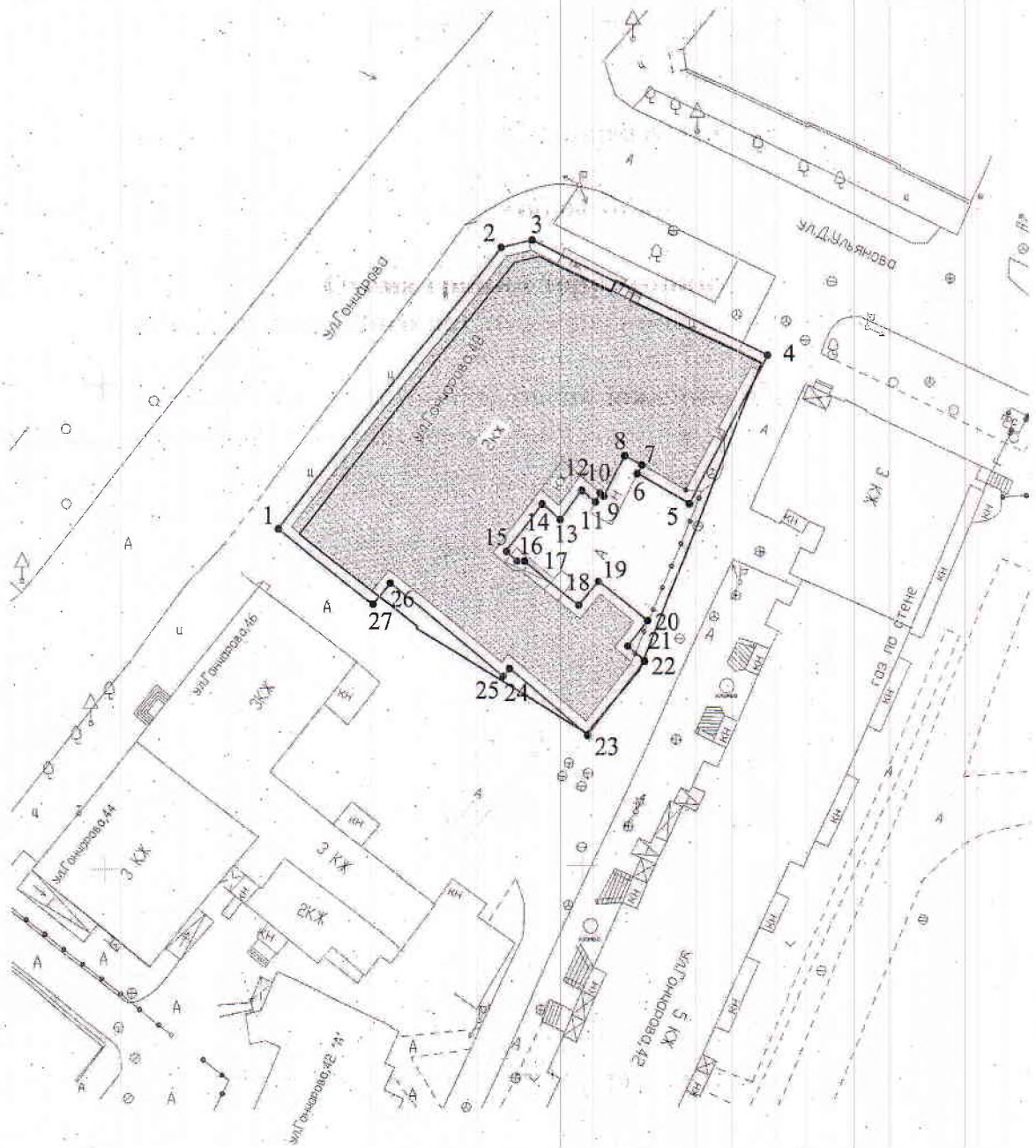
Министр

Т.А.Ившина




Приложение № 1

к приказу Министерства искусства и
культурной политики Ульяновской
области от 21.03.2018 № 12

**Схема границ территории
объекта культурного наследия регионального значения
«Здание общества взаимного кредита», 1910 г.
Архитектор Ф.О.Ливчак, расположенного по адресу:
Ульяновская обл., г. Ульяновск, Ленинский р-н, ул. Гончарова, 48/2.**



Условные обозначения:

-  - граница земельного участка по кадастровым документам
-  - граница территории объекта культурного наследия
-  - объект культурного наследия

Приложение № 2

к приказу Министерства искусства и культурной политики Ульяновской области от 21.03.2010 № 12

Описание границ территории объекта культурного наследия регионального значения «Здание общества взаимного кредита», 1910 г. Архитектор Ф.О.Ливчак, расположенного по адресу: Ульяновская обл., г. Ульяновск, Ленинский р-н, ул. Гончарова, 48/2.

Границы территории объекта культурного наследия регионального значения проходят: от точки 1, расположенной на пересечении линии, проходящей вдоль юго-западной стены здания с отступом в 1 м и линии, проходящей вдоль северо-западной стены здания с отступом в 1 м, вдоль северо-западной стены с отступом в 1 м к точке 2; далее вдоль северной стены здания с отступом в 1 м (точки 2-3), далее вдоль северо-восточной стены с отступом в 1 м (точки 3-4), далее вдоль юго-восточной стены с отступом в 1 м (точки 4-5), далее вдоль юго-западной стены с отступом в 1 м (точки 5-6), далее по юго-восточной стене пристроя к зданию (точки 6-7), далее по северо-восточной стене пристроя к зданию (точки 7-8), далее по северо-западной стене пристроя к зданию (точки 8-9), далее по северо-восточной стене пристроя к зданию (точки 9-10), далее по северо-западной стене пристроя к зданию (точки 10-11), далее вдоль юго-западной стены здания с отступом в 1 м (точки 11-12), далее вдоль юго-восточной стены пристроя к зданию с отступом в 1 м (точки 12-13), далее вдоль юго-западной стены пристроя к зданию с отступом в 1 м (точки 13-14), далее вдоль юго-восточной стены здания с отступом в 1 м (точки 14-15), далее вдоль северо-восточной стены здания с отступом в 1 м (точки 15-16-17-18), далее вдоль северо-западной стены здания с отступом в 1 м (точки 18-19), далее вдоль северо-восточной стены здания с отступом в 1 м (точки 19-20), далее вдоль юго-восточной стены здания с отступом в 1 м (точки 20-21), далее вдоль северо-восточной стены здания с отступом в 1 м (точки 21-22), далее вдоль юго-восточной стены здания с отступом в 1 м (точки 22-23), далее вдоль юго-западной стены здания с отступом в 1 м (точки 23-24-25-26-27-1).

Обозначение характерных точек границы	Ведомость координат характерных точек (МСК)	
	X	Y
1	2	3
1	507035.220	2257768.230
2	507064.100	2257791.730
3	507064.840	2257794.970
4	507052.700	2257819.480
5	507037.450	2257811.290
6	507040.480	2257805.880
7	507041.360	2257806.350
8	507042.330	2257804.580

9	507038.240	2257802.380
10	507038.580	2257801.980
11	507037.690	2257801.490
12	507038.860	2257800.060
13	507035.910	2257797.790
14	507037.530	2257795.910
15	507032.700	2257792.060
16	507031.690	2257793.250
17	507031.700	2257793.990
18	507026.920	2257799.700
19	507029.520	2257801.800
20	507025.280	2257806.860
21	507022.670	2257804.770
22	507021.150	2257806.570
23	507013.600	2257800.560
24	507020.470	2257792.400
25	507019.630	2257791.700
26	507029.450	2257779.930
27	507027.150	2257778.080
1	507035.220	2257768.230

Приложение № 3

к приказу Министерства искусства и
культурной политики Ульяновской
области от 31.03.2015 № 12

**Правовой режим использования земельного участка в границах территории
объекта культурного наследия регионального значения
«Здание общества взаимного кредита», 1910 г.
Архитектор Ф.О.Ливчак, расположенного по адресу:
Ульяновская обл., г. Ульяновск, Ленинский р-н, ул. Гончарова, 48/2.**

Для земельного участка в границах территории объекта культурного наследия установлен режим использования земель историко-культурного назначения.

Разрешается в границах территории объекта культурного наследия:

- проведение работ по реставрации, консервации, ремонту и приспособлению объекта культурного наследия для современного использования;
- проведение работ по восстановлению исторического характера благоустройства и малых архитектурных форм;
- размещение информационных надписей и обозначений, памятных досок;
- обеспечение визуального восприятия объекта культурного наследия в его историко-градостроительной и природной среде;
- проведение мероприятий по предотвращению повреждения, разрушения или уничтожения объекта культурного наследия.

Допускается в границах территории объекта культурного наследия, при условии согласования с уполномоченным органом по охране объектов культурного наследия:

- осуществление работ по озеленению и благоустройству территории;
- реконструкция инженерных сетей, не создающая угрозы объекту культурного наследия;
- размещение вывесок.

Запрещается в границах территории объекта культурного наследия:

- изменение традиционных характеристик здания, влекущее за собой причинение вреда в виде реального ущерба и (или) умаления его историко-культурной ценности;
- проектирование и проведение землеустроительных, земляных, строительных, мелиоративных, хозяйственных, и иных работ, за исключением применения специальных мер, направленных на сохранение и восстановление (регенерацию) историко-градостроительной среды объекта;
- прокладка наземных инженерных сетей и коммуникаций;
- прокладка подземных инженерных сетей и коммуникаций, не относящихся к функционированию данного объекта культурного наследия.
- размещение на фасадах и крышах инженерного оборудования, инженерных сетей и коммуникаций.