



МИНИСТЕРСТВО ИСКУССТВА И КУЛЬТУРНОЙ ПОЛИТИКИ  
УЛЬЯНОВСКОЙ ОБЛАСТИ

П Р И К А З

«10» 02.2014

№ 18  
Экз. №    

г. Ульяновск

**Об утверждении границ территории объекта культурного наследия регионального значения «Дом, где на квартире одного из организаторов Симбирской группы РСДРП Кролюницкого Юрия Александровича, проходили совещания ядра группы РСДРП, печатались листовки, изготовлялась взрывчатка, 1904-1906 гг.»**

В соответствии с Федеральным законом от 25.06.2002 № 73-ФЗ «Об объектах культурного наследия (памятниках истории и культуры) народов Российской Федерации», Законом Ульяновской области от 09.03.2006 № 24-ЗО «Об объектах культурного наследия (памятниках истории и культуры) народов Российской Федерации, расположенных на территории Ульяновской области», на основании проекта по определению границ и координат в системе МСК-73 объекта культурного наследия регионального значения: «Дом, где на квартире одного из организаторов Симбирской группы РСДРП Кролюницкого Юрия Александровича, проходили совещания ядра группы РСДРП, печатались листовки, изготовлялась взрывчатка, 1904-1906 гг.», п р и к а з ы в а ю:

1. Установить:

1.1. Границы территории объекта культурного наследия регионального значения, расположенного по адресу: Ульяновская область, город Ульяновск, Ленинский район, ул. Гагарина, 20А (Приложение № 1, 2).

1.2. Правовой режим использования земельного участка в границах территории объекта культурного наследия регионального значения, расположенного по адресу: Ульяновская область, город Ульяновск, Ленинский район, ул. Гагарина, 20А (Приложение № 3).

2. Начальнику отдела государственного контроля и судебного представительства департамента по культурному наследию Министерства искусства и культурной политики Кузьминой С.В. в установленном порядке обеспечить направление копии настоящего приказа в Управление Федеральной службы государственной регистрации, кадастра и картографии

по Ульяновской области и администрацию муниципального образования «город Ульяновск».

3. Настоящий приказ вступает в силу по истечении 10 дней с момента официального опубликования.

4. Контроль за исполнением настоящего приказа возложить на заместителя директора департамента - начальника отдела сохранения и учёта объектов культурного наследия департамента по культурному наследию Министерства искусства и культурной политики Ульяновской области Еремину Л.В.

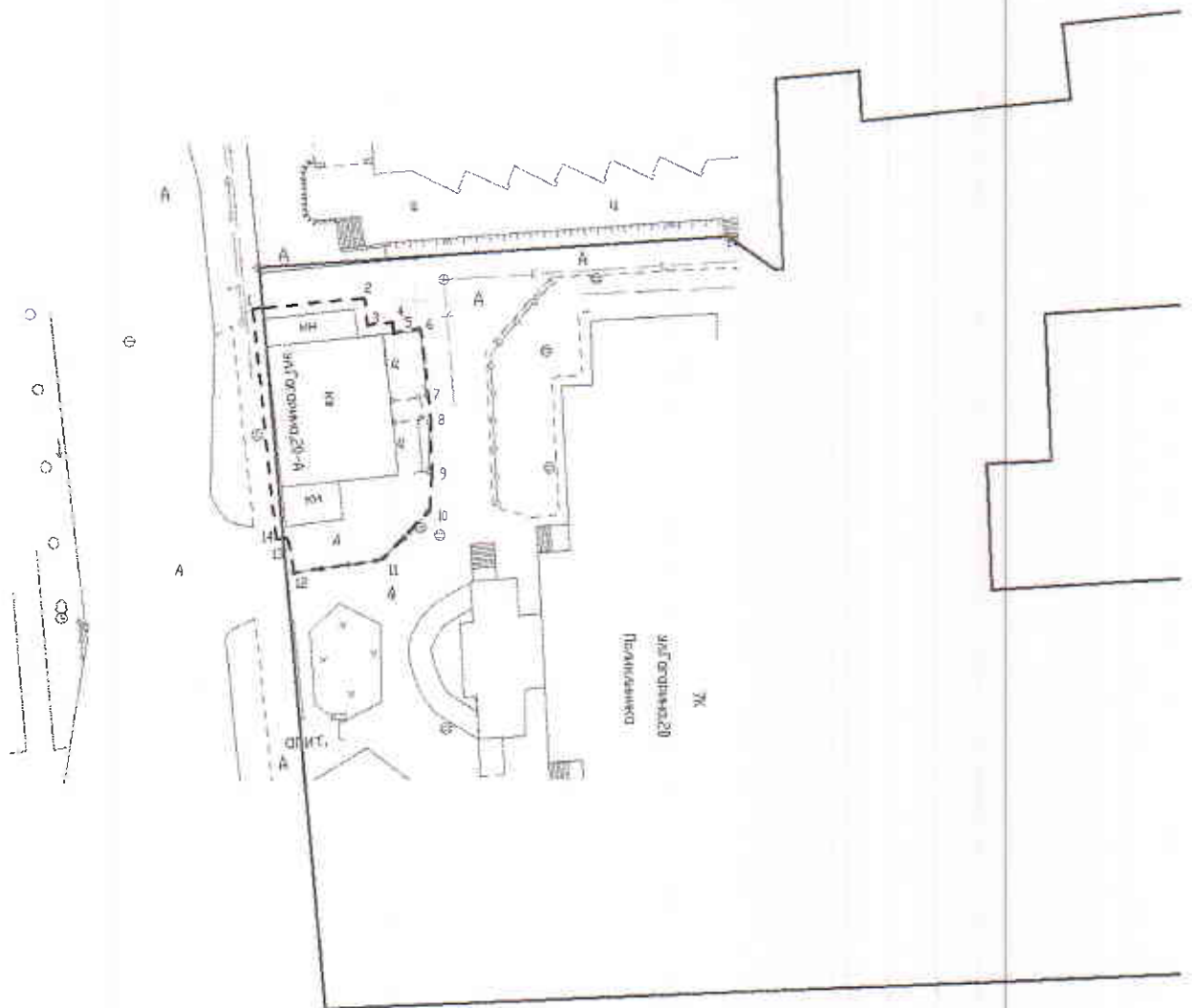
Министр






Т.А.Ившина

Приложение № 1  
к приказу Министерства искусства и  
культурной политики Ульяновской области  
от «13» 02 2014 г. № 13

**Схема границы территории объекта культурного наследия  
регионального значения «Дом, где на квартире одного из организаторов  
Симбирской группы РСДРП Кролюницкого Юрия Александровича,  
проходили совещания ядра группы РСДРП, печатались листовки,  
изготавливалась взрывчатка, 1904-1906 гг.», расположенного по адресу:  
Ульяновская область, г. Ульяновск, Ленинский район, ул. Гагарина, 20А.**



**Условные обозначения**

-  - граница территории объекта культурного наследия.
-  - граница земельного участка по кадастровым документам.
-  - объект культурного наследия.

Приложение № 2  
к приказу Министерства искусства и  
культурной политики Ульяновской области  
от «13» 01 2019 г. № 15

**Описание границы территории объекта культурного наследия  
регионального значения «Дом, где на квартире одного из организаторов  
Симбирской группы РСДРП Кролюницкого Юрия Александровича,  
проходили совещания ядра группы РСДРП, печатались листовки,  
изготавливалась взрывчатка, 1904-1906 гг.», расположенного по адресу:  
Ульяновская область, Ленинский район, ул. Гагарина, 20А.**

Границы территории объекта культурного наследия регионального значения «Дом, где на квартире одного из организаторов Симбирской группы РСДРП Кролюницкого Юрия Александровича, проходили совещания ядра группы РСДРП, печатались листовки, изготавливалась взрывчатка», расположенного по адресу: г. Ульяновск, ул. Гагарина, дом № 20А проходят:

От точки 1 - Северо-западный угол северного крыла здания, с отступом 1,0 м от стены фасада по ул. им. Гагарина Ю.А. и бокового (северного фасада) северного крыла здания, огибая северный фасад здания с отступом 1,0 м от него (точки 1-4) к точке 5, расположенной в створе с внешней гранью столба ограждения территории с отступом 1,0 м от восточного фасада основного объема здания.

Далее по внешним граням столбов ограждения территории по восточной, южной и западной (по ул. им. Гагарина Ю.А.) границам (точки 6-12) к точке 13 расположенной в створе с внешней гранью столба на расстоянии 1,0 м. от южного фасада южного крыла здания.

Далее к точке 14, отстоящей на 1,0 м от южного и западного фасадов здания и далее к точке 1.

Обозначение характерных точек границы	Ведомость координат характерных точек (МСК)	
	X	Y
1	2	3
1	508049.32	2257035.08
2	508050.31	2257045.34
3	508047.80	2257045.58
4	508048.03	2257047.95
5	508047.02	2257048.06
6	508047.48	2257050.49
7	508041.14	2257051.26

8	508038.95	2257051.48
9	508034.22	2257051.56
10	508030.89	2257051.37
11	508026.27	2257046.94
12	508025.13	2257038.89
13	508028.40	2257038.29
14	508028.28	2257037.22
1	508049.32	2257035.08

**Правовой режим использования земельного участка в границе территории объекта культурного наследия регионального значения «Дом, где на квартире одного из организаторов Симбирской группы РСДРП Кролюницкого Юрия Александровича, проходили совещания ядра группы РСДРП, печатались листовки, изготовлялась взрывчатка, 1904-1906 гг.», расположенного по адресу: Ульяновская область, Ленинский район, ул. Гагарина, 20А.**

Для земельного участка в границе территории объекта культурного наследия установлен режим использования земель историко-культурного назначения.

**Разрешаются в границах территории объекта культурного наследия:**

- 1) проведение работ по консервации, ремонту, реставрации, приспособлению для современного использования;
- 2) проведение работ по восстановлению исторического характера благоустройства и малых архитектурных форм;
- 3) размещение информационных табличек, памятных досок;
- 4) размещение информационного оборудования, сопутствующего объекту культурного наследия;
- 6) прокладка подземных инженерных сетей и коммуникаций, относящихся к функционированию данного объекта культурного наследия;
- 7) выполнение работ по благоустройству;
- 8) выполнение работ по озеленению;
- 9) размещение малых архитектурных форм;
- 10) размещение элементов и произведений декоративного искусства;
- 11) размещение произведений монументального искусства;

**Требования общего характера:**

- 1) обеспечение пожарной безопасности;
- 2) защита от динамических воздействий;
- 3) защита от акустических воздействий;
- 4) сохранение гидрогеологических и экологических условий, необходимых для сохранности объекта культурного наследия;
- 5) ограничение изменения границ земельных участков при проведении землеустройства;
- 6) ограничение разделения земельных участков;
- 7) обеспечение визуального восприятия объекта культурного наследия в его историко-градостроительной и природной среде.

**Запрещаются в границах территории объекта культурного наследия:**

- 1) снос объектов культурного наследия и их частей;
- 2) строительство зданий и сооружений, за исключением применения специальных мер, направленных на сохранение и восстановление (регенерацию) историко-градостроительной или природной среды объекта культурного наследия;
- 3) размещение на фасадах и крышах инженерного оборудования, инженерных сетей и коммуникаций;
- 4) прокладка наземных инженерных сетей и коммуникаций;
- 5) прокладка подземных инженерных сетей и коммуникаций, не относящихся к функционированию данного объекта культурного наследия;
- 6) размещение рекламы и рекламных конструкций, не относящихся к функционированию данного объекта культурного наследия.