



МИНИСТЕРСТВО ИСКУССТВА И КУЛЬТУРНОЙ ПОЛИТИКИ
УЛЬЯНОВСКОЙ ОБЛАСТИ

П Р И К А З

«14» 06 2015

№ 08
Экз. №

г. Ульяновск

**Об утверждении границ территории объекта культурного наследия
регионального значения «Церковь Неопалимой Купины
(православный храм)», кон. XIX в.»**

В соответствии со статьями 3.1, 5.1 Федерального закона от 25.06.2002 № 73-ФЗ «Об объектах культурного наследия (памятниках истории и культуры) народов Российской Федерации», со статьёй 4 Закона Ульяновской области от 09.03.2006 № 24-ЗО «Об объектах культурного наследия (памятниках истории и культуры) народов Российской Федерации, расположенных на территории Ульяновской области», на основании проекта по определению границ и координат в системе МСК-73 объекта культурного наследия регионального значения «Церковь Неопалимой Купины (православный храм)», кон. XIX в.», п р и к а з ы в а ю:

1. Утвердить:

1.1. Схему и описание границы территории объекта культурного наследия регионального значения, расположенного по адресу: г. Ульяновск, пер. Амбулаторный, д. 18-А (ранее ул. Полевая, д. 16 (приложения №№ 1, 2).

1.2. Правовой режим использования земельного участка в границах территории объекта культурного наследия регионального значения, расположенного по адресу: г. Ульяновск, пер. Амбулаторный, д. 18-А (ранее ул. Полевая, д. 16 (приложение № 3).

2. Настоящий приказ вступает в силу по истечении 10 дней со дня его официального опубликования.

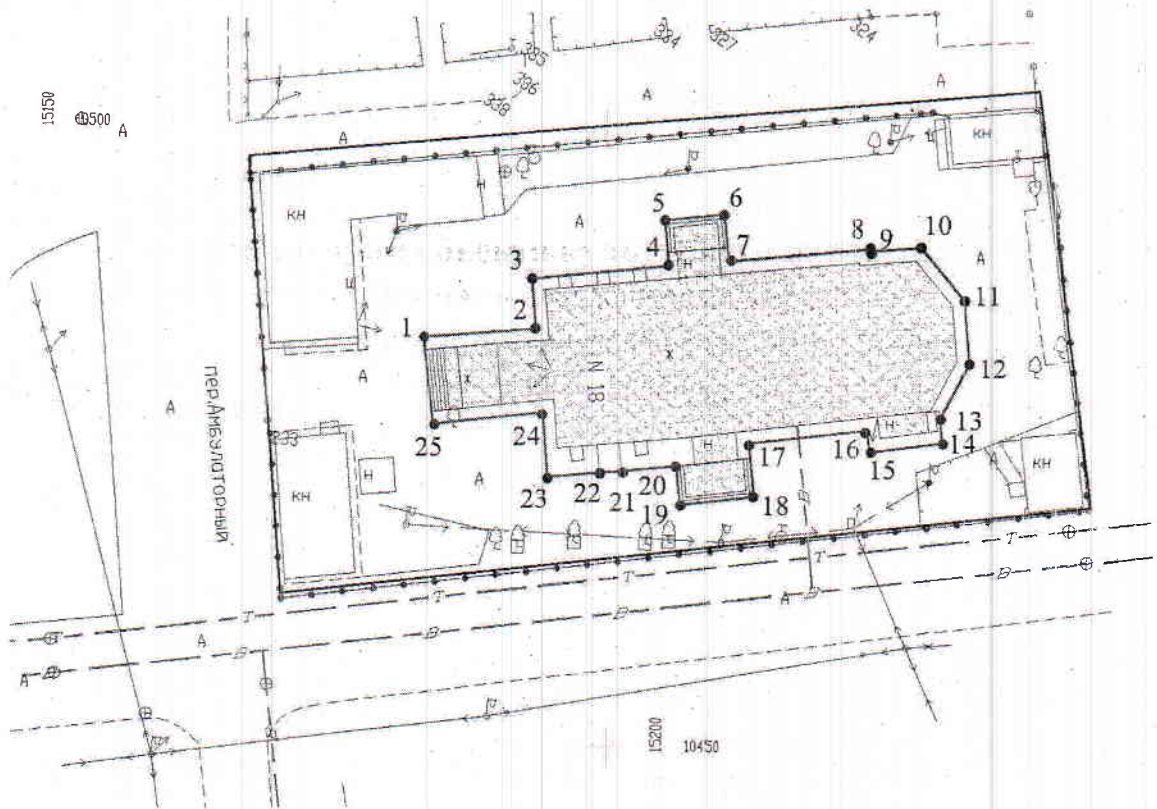
Исполняющий обязанности
Министра


Ш.М.Хаутиев




Приложение № 1

к приказу Министерства искусства и культурной политики Ульяновской области от 18.06.2010 № 68

Схема границ территории объекта культурного наследия регионального значения «Церковь Неопалимой Купины (православный храм)», кон. XIX в.», расположенного по адресу: г. Ульяновск, пер. Амбулаторный, д. 18-А (ранее ул. Полевая, д. 16)



Условные обозначения:

-  - граница земельного участка по кадастровым документам
-  - граница территории объекта культурного наследия
-  - объект культурного наследия

Приложение № 2

к приказу Министерства искусства и
культурной политики Ульяновской
области от 18.06.2018 № 08

**Описание границ территории объекта культурного наследия
регионального значения «Церковь Неопалимой Купины (православный
храм)», кон. XIX в.», расположенного по адресу: г. Ульяновск,
пер. Амбулаторный, д. 18-А (ранее ул. Полевая, д. 16)**

Границы территории объекта культурного наследия регионального значения проходят: от точки 1 вдоль северо-западной границы крыльца и северо-западной стены здания с отступом в 1 м от стены здания (точки 1-2), далее вдоль юго-западной стены здания с отступом в 1 м (точки 2-3), далее вдоль северо-западной стены здания с отступом в 1 м (точки 3-4), далее по границе крыльца (точки 4-5-6-7), далее вдоль северо-западной стены здания с отступом в 1 м (точки 7-8), далее вдоль северо-восточной стены здания с отступом в 1 м (точки 8-9), далее вдоль северо-западной стены здания с отступом в 1 м (точки 9-10), далее вдоль северо-восточной стены здания с отступом в 1 м (точки 10-11), далее вдоль восточной стены здания с отступом в 1 м (точки 11-12), далее вдоль юго-восточной стены здания с отступом в 1 м (точки 12-13), далее вдоль северо-восточной стены здания с отступом в 1 м (точки 13-14), далее вдоль юго-восточной стены здания с отступом в 1 м (точки 14-15-16-17), далее по границе крыльца (точки 17-18-19-20), далее вдоль юго-западной стены здания с отступом в 2,30 м (точки 20-21-22-23), далее вдоль юго-западной стены здания с отступом в 1 м (точки 23-24), далее вдоль юго-восточной стены здания и юго-восточной границы крыльца с отступом от стены здания в 1 м (точки 24-25), далее по юго-западной границе крыльца (точки 25-1).

Обозначение характерных точек границы	Ведомость координат характерных точек (МСК)	
	X	Y
1	2	3
1	508183.230	2256785.080
2	508183.880	2256794.210
3	508187.810	2256793.890
4	508188.770	2256804.040
5	508192.330	2256804.720
6	508192.770	2256809.470
7	508189.100	2256809.900
8	508190.070	2256821.300
9	508189.890	2256821.320
10	508190.170	2256825.370
11	508186.090	2256828.850
12	508181.010	2256829.250

13	508176.480	2256826.850
14	508174.500	2256827.010
15	508173.790	2256821.150
16	508175.540	2256820.930
17	508174.520	2256811.470
18	508170.190	2256811.890
19	508169.580	2256805.910
20	508172.680	2256805.610
21	508172.290	2256801.190
22	508172.180	2256799.390
23	508171.850	2256795.170
24	508177.060	2256794.730
25	508176.170	2256785.780
1	508183.230	2256785.080

Приложение № 3

к приказу Министерства искусства и
культурной политики Ульяновской
области от 18.06.2010 № 68

**Правовой режим использования земельного участка в границах территории
объекта культурного наследия регионального значения «Церковь
Неопалимой Купины (православный храм)», кон. XIX в.», расположенного
по адресу: г. Ульяновск, пер. Амбулаторный, д. 18-А
(ранее ул. Полевая, д. 16)**

Для земельного участка в границах территории объекта культурного наследия установлен режим использования земель историко-культурного назначения.

Разрешается в границах территории объекта культурного наследия:

- 1) проведение работ по реставрации, консервации, ремонту и приспособлению объекта культурного наследия для современного использования;
- 2) проведение работ по восстановлению исторического характера благоустройства и малых архитектурных форм;
- 3) размещение информационных надписей и обозначений, памятных досок;
- 4) обеспечение визуального восприятия объекта культурного наследия в его историко-градостроительной и природной среде;
- 5) проведение мероприятий по предотвращению повреждения, разрушения или уничтожения объекта культурного наследия.

Допускается в границах территории объекта культурного наследия, при условии согласования с уполномоченным органом по охране объектов культурного наследия:

- 1) осуществление работ по озеленению и благоустройству территории;
- 2) реконструкция инженерных сетей, не создающая угрозы объекту культурного наследия;
- 3) размещение вывесок.

Запрещается в границах территории объекта культурного наследия:

- 1) изменение традиционных характеристик здания, влекущее за собой причинение вреда в виде реального ущерба и (или) умаления его историко-культурной ценности;
- 2) проектирование и проведение землеустроительных, земляных, строительных, мелиоративных, хозяйственных, и иных работ, за исключением применения специальных мер, направленных на сохранение и восстановление (регенерацию) историко-градостроительной среды объекта;
- 3) прокладка наземных инженерных сетей и коммуникаций;
- 4) прокладка подземных инженерных сетей и коммуникаций, не относящихся к функционированию данного объекта культурного наследия;
- 5) размещение на фасадах и крышах инженерного оборудования, инженерных сетей и коммуникаций.