



МИНИСТЕРСТВО ИСКУССТВА И КУЛЬТУРНОЙ ПОЛИТИКИ  
УЛЬЯНОВСКОЙ ОБЛАСТИ

П Р И К А З

«21» 08 2015

№ 26  
Экз. №     

г. Ульяновск

**Об утверждении границ территории объекта культурного наследия  
регионального значения «Покровская церковь»**

В соответствии с Федеральным законом от 25.06.2002 № 73-ФЗ «Об объектах культурного наследия (памятниках истории и культуры) народов Российской Федерации», Законом Ульяновской области от 09.03.2006 № 24-30 «Об объектах культурного наследия (памятниках истории и культуры) народов Российской Федерации, расположенных на территории Ульяновской области», на основании проекта по определению границ и координат в системе МСК-73 объекта культурного наследия регионального значения «Покровская церковь», п р и к а з ы в а ю:

1. Установить:

1.1. Границы территории объекта культурного наследия регионального значения, расположенного по адресу: Ульяновская обл., г. Ульяновск, Ленинский р-н, с. Карлинское, ул. Ватутина, 29 (приложение № 1, 2).

1.2. Правовой режим использования земельного участка в границах территории объекта культурного наследия регионального значения, расположенного по адресу: Ульяновская обл., г. Ульяновск, Ленинский р-н, с. Карлинское, ул. Ватутина, 29 (приложение № 3).

2. Начальнику отдела государственного контроля и судебного представительства департамента по культурному наследию Министерства искусства и культурной политики Кузьминой С.В. в установленном порядке обеспечить направление копии настоящего приказа в Управление Федеральной службы государственной регистрации, кадастра и картографии по Ульяновской области и администрацию муниципального образования «город Ульяновск».

3. Настоящий приказ вступает в силу по истечении 10 дней с момента его официального опубликования.

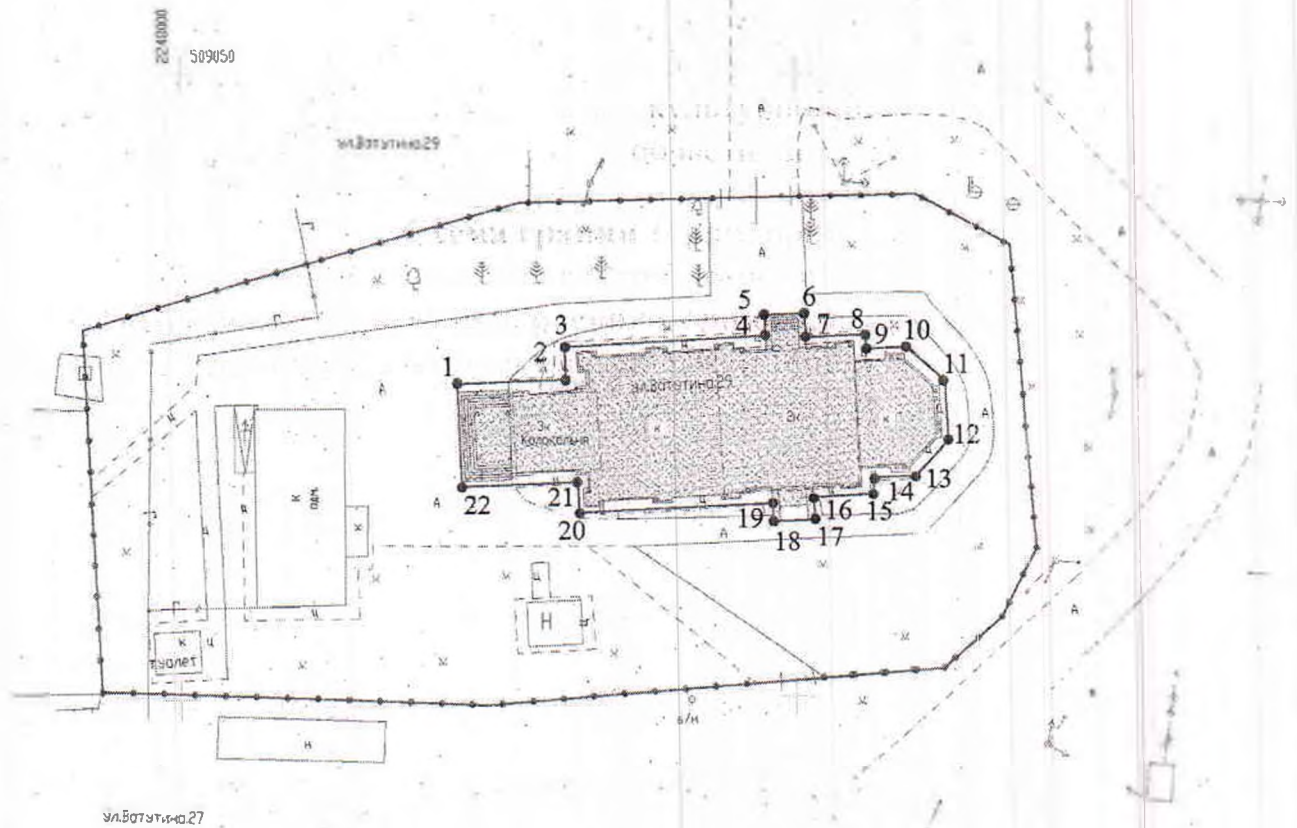
Министр

Т.А.Ившина




Приложение № 1

к приказу Министерства искусства и  
культурной политики Ульяновской  
области от 14.03.2018 № 26

**Схема границ территории  
объекта культурного наследия регионального значения  
«Покровская церковь», расположенного по адресу: Ульяновская  
обл., г. Ульяновск, Ленинский р-н, с. Карлинское, ул. Ватутина, 29**



**Условные обозначения:**

-  - граница земельного участка по фактическому пользованию
-  - граница территории объекта культурного наследия
-  - объект культурного наследия

Приложение № 2

к приказу Министерства искусства и культурной политики Ульяновской области от 20.05.2016 № 26

**Описание границ территории объекта культурного наследия регионального значения «Покровская церковь», расположенного по адресу: Ульяновская обл., г. Ульяновск, Ленинский р-н, с. Карлинское, ул. Ватутина, 29**

Границы территории объекта культурного наследия регионального значения проходят: от точки 1 вдоль северо-западной границы крыльца и северо-западной стены здания с отступом в 1 м от стены здания (точки 1-2), далее вдоль юго-западной стены здания с отступом в 1 м (точки 2-3), далее вдоль северо-западной стены здания с отступом в 1 м (точки 3-4), далее по границе крыльца (точки 4-5-6-7), далее вдоль северо-западной стены здания с отступом в 1 м (точки 7-8), далее вдоль северо-восточной стены здания с отступом в 1 м (точки 8-9), далее вдоль северо-западной стены здания с отступом в 1 м (точки 9-10), далее вдоль северо-восточной стены здания с отступом в 1 м (точки 10-11), далее вдоль восточной стены здания с отступом в 1 м (точки 11-12), далее вдоль юго-восточной стены здания с отступом в 1 м (точки 12-13-14), далее вдоль северо-восточной стены здания с отступом в 1 м (точки 14-15), далее вдоль юго-восточной стены здания с отступом в 1 м (точки 15-16), далее по границе крыльца (точки 16-17-18-19), далее вдоль юго-восточной стены здания с отступом в 1 м (точки 19-20), далее вдоль юго-западной стены здания с отступом в 1 м (точки 20-21), далее вдоль юго-восточной стены здания и юго-восточной границы крыльца с отступом от стены здания в 1 м (точки 21-22), далее по юго-западной границе крыльца (точки 22-1).

Обозначение характерных точек границы	Ведомость координат характерных точек (МСК)	
	X	Y
1	2	3
1	509025.11	2248022.46
2	509025.41	2248031.33
3	509027.85	2248031.19
4	509028.80	2248047.61
5	509030.50	2248047.54
6	509030.61	2248050.75
7	509028.72	2248050.84
8	509028.89	2248055.67
9	509027.75	2248055.76

10	509027.91	2248059.00
11	509025.24	2248062.07
12	509020.61	2248062.41
13	509017.71	2248059.74
14	509017.53	2248056.31
15	509016.17	2248056.36
16	509015.94	2248051.49
17	509014.11	2248051.62
18	509013.95	2248048.23
19	509015.45	2248048.14
20	509014.71	2248032.42
21	509017.26	2248032.28
22	509016.89	2248022.83
1	509025.11	2248022.46

509027.91  
509017.71  
509017.53  
509016.17  
509015.94  
509014.11  
509013.95  
509015.45  
509014.71  
509017.26  
509016.89

Приложение № 3

к приказу Министерства искусства и культурной политики Ульяновской области от 31.03.2010 № 36

**Правовой режим использования земельного участка в границах территории объекта культурного наследия регионального значения «Покровская церковь», расположенного по адресу: Ульяновская обл., г. Ульяновск, Ленинский р-н, с. Карлинское, ул. Ватутина, 29**

Для земельного участка в границах территории объекта культурного наследия установлен режим использования земель историко-культурного назначения.

**Разрешается в границах территории объекта культурного наследия:**

- проведение работ по реставрации, консервации, ремонту и приспособлению объекта культурного наследия для современного использования;
- проведение работ по восстановлению исторического характера благоустройства и малых архитектурных форм;
- размещение информационных надписей и обозначений, памятных досок;
- обеспечение визуального восприятия объекта культурного наследия в его историко-градостроительной и природной среде;
- проведение мероприятий по предотвращению повреждения, разрушения или уничтожения объекта культурного наследия.

**Допускается в границах территории объекта культурного наследия, при условии согласования с уполномоченным органом по охране объектов культурного наследия:**

- осуществление работ по озеленению и благоустройству территории;
- реконструкция инженерных сетей, не создающая угрозы объекту культурного наследия;
- размещение вывесок

**Запрещается в границах территории объекта культурного наследия:**

- изменение традиционных характеристик здания, влекущее за собой причинение вреда в виде реального ущерба и (или) умаления его историко-культурной ценности;
- проектирование и проведение землеустроительных, земляных, строительных, мелиоративных, хозяйственных, и иных работ, за исключением применения специальных мер, направленных на сохранение и восстановление (регенерацию) историко-градостроительной среды объекта;
- прокладка наземных инженерных сетей и коммуникаций;
- прокладка подземных инженерных сетей и коммуникаций, не относящихся к функционированию данного объекта культурного наследия.
- размещение на фасадах и крышах инженерного оборудования, инженерных сетей и коммуникаций.