



МИНИСТЕРСТВО ИСКУССТВА И КУЛЬТУРНОЙ ПОЛИТИКИ
УЛЬЯНОВСКОЙ ОБЛАСТИ

П Р И К А З

04 » 07 2015

№ 85
Экз. №

г. Ульяновск

**Об утверждении границ территории объекта культурного наследия
регионального значения «Здание, где находился штаб 8 Гвардейской и
43 Стрелковой дивизии»**

В соответствии со статьями 3.1, 5.1 Федерального закона от 25.06.2002 № 73-ФЗ «Об объектах культурного наследия (памятниках истории и культуры) народов Российской Федерации», со статьёй 4 Закона Ульяновской области от 09.03.2006 № 24-ЗО «Об объектах культурного наследия (памятниках истории и культуры) народов Российской Федерации, расположенных на территории Ульяновской области», на основании проекта по определению границ и координат в системе МСК-73 объекта культурного наследия регионального значения «Здание, где находился штаб 8 Гвардейской и 43 Стрелковой дивизии», п р и к а з ы в а ю:

1. Утвердить:

1.1. Схему и описание границы территории объекта культурного наследия регионального значения, расположенного по адресу: Ульяновская область, г. Димитровград, ул. Пушкина, 147 (ранее ул. Самарская, 24 (приложения №№ 1, 2).

1.2. Правовой режим использования земельного участка в границах территории объекта культурного наследия регионального значения, расположенного по адресу: Ульяновская область, г. Димитровград, ул. Пушкина, 147 (ранее ул. Самарская, 24 (приложение № 3).

2. Настоящий приказ вступает в силу по истечении 10 дней со дня его официального опубликования.

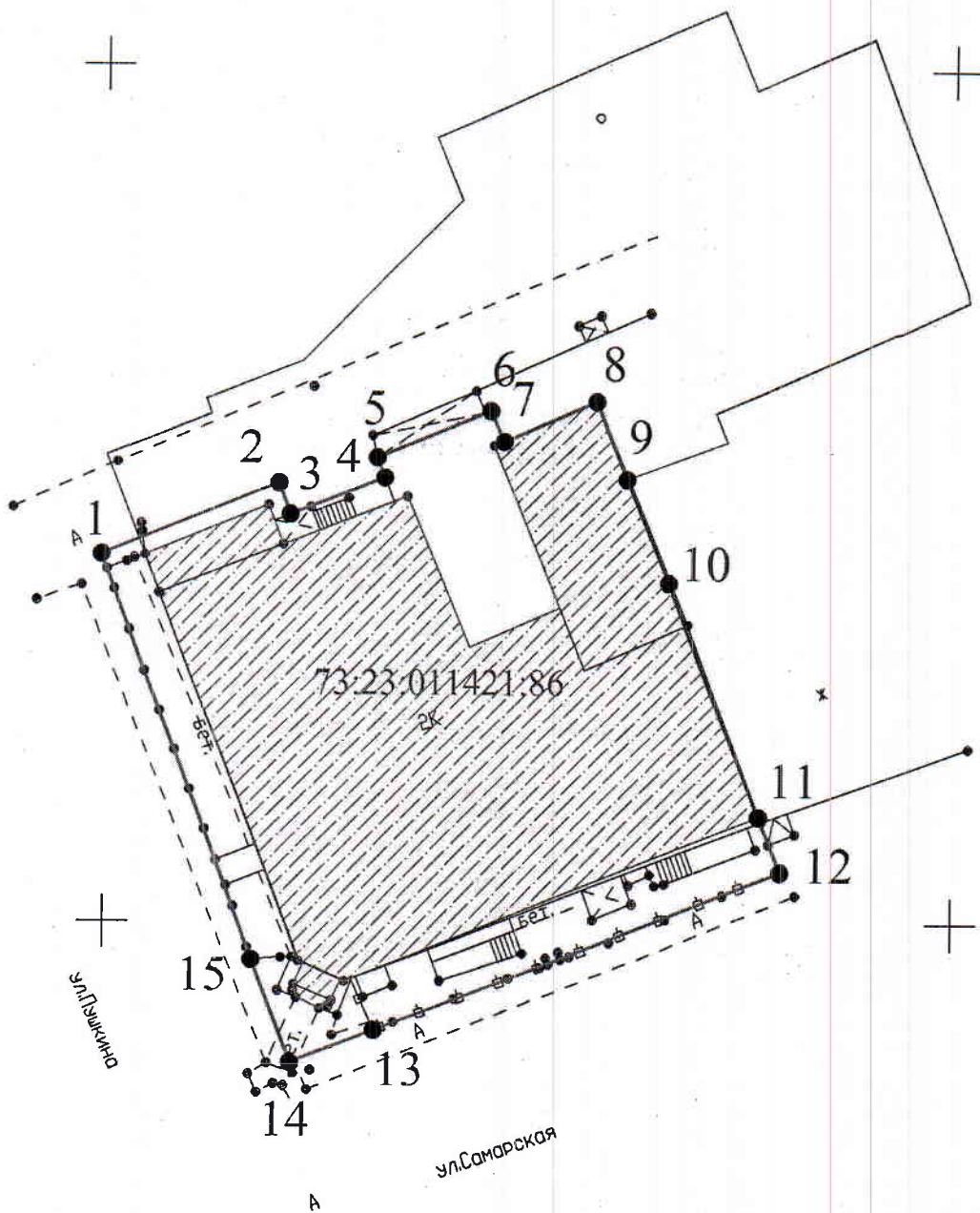
Министр

Т.А.Ившина





Приложение № 1

к приказу Министерства искусства и культурной политики Ульяновской области от 27.07.2016 № 80

**Схема границ территории
объекта культурного наследия регионального значения
«Здание, где находился штаб 8 Гвардейской и 43 Стрелковой дивизии»,
расположенного по адресу: Ульяновская область, г. Димитровград,
ул. Пушкина, 147 (ранее ул. Самарская, 24)**



Условные обозначения:

-  - граница территории объекта культурного наследия
-  - объект культурного наследия
-  - граница земельного участка по сведениям ГКН
-  - кадастровый номер земельного участка

Приложение № 2

к приказу Министерства искусства и культурной политики Ульяновской области от № 85

Описание границ территории объекта культурного наследия регионального значения «Здание, где находился штаб 8 Гвардейской и 43 Стрелковой дивизии», расположенного по адресу: Ульяновская область, г. Димитровград, ул. Пушкина, 147 (ранее ул. Самарская, 24)

Границы территории объекта культурного наследия регионального значения проходят: от точки 1, расположенной в северо-западном углу металлического ограждения с отступом в 1 м, далее на северо-восток по стене пристроя с отступом в 1 м (точки 1-2), далее на юго-восток по стене пристроя с отступом в 1 м (точки 2-3), далее на северо-восток по стене здания с отступом в 1,5 м (точки 3-4), далее на северо-запад по стене пристроя (точки 4-5), далее на северо-восток по стене пристроя (точки 5-6), далее на юго-восток по стене пристроя (точки 6-7), далее на северо-восток по стене здания, до северо-восточного угла здания (точки 7-8), далее на юго-восток по стене здания (точки 8-9), далее на юго-восток по кадастровой границе (точки 9-11), далее на юго-восток по металлическому ограждению (точки 11-12), далее на юго-запад по металлическому ограждению (точки 12-13), далее на юго-запад огибая крыльцо здания с отступом в 2 м (точки 13-14), далее на северо-запад огибая крыльцо здания с отступом в 2 м (точки 14-15), далее на северо-запад по металлическому ограждению, замыкая контур (точки 15-1).

Обозначение характерных точек границы	Ведомость координат характерных точек (МСК)	
	X	Y
1	2	3
1	495871.34	2337899.81
2	495875.54	2337910.18
3	495873.7	2337910.88
4	495875.87	2337916.44
5	495877.09	2337915.97
6	495879.88	2337922.68
7	495878.08	2337923.49
8	495880.47	2337928.97
9	495875.84	2337930.78
10	495869.78	2337933.29
11	495856.13	2337938.62
12	495852.92	2337939.91
13	495843.6	2337916
14	495841.69	2337911.08
15	495847.8	2337908.76
1	495871.34	2337899.81

