



МИНИСТЕРСТВО ИСКУССТВА И КУЛЬТУРНОЙ ПОЛИТИКИ  
УЛЬЯНОВСКОЙ ОБЛАСТИ

«02» 04 2015

П Р И К А З

№ 94  
Экз. № \_\_\_\_\_

г. Ульяновск

**Об утверждении границ территории объекта культурного наследия  
регионального значения «Здание Мелекесского уездного комитета  
РКСМ, при котором в 1922 г. был организован первый  
в городе отряд юных пионеров»**

В соответствии со статьями 3.1, 5.1 Федерального закона от 25.06.2002 № 73-ФЗ «Об объектах культурного наследия (памятниках истории и культуры) народов Российской Федерации», со статьёй 4 Закона Ульяновской области от 09.03.2006 № 24-ЗО «Об объектах культурного наследия (памятниках истории и культуры) народов Российской Федерации, расположенных на территории Ульяновской области», на основании проекта по определению границ и координат в системе МСК-73 объекта культурного наследия регионального значения «Здание Мелекесского уездного комитета РКСМ, при котором в 1922 г. был организован первый в городе отряд юных пионеров», п р и к а з ы в а ю:

1. Утвердить:

1.1. Схему и описание границы территории объекта культурного наследия регионального значения, расположенного по адресу: Ульяновская область, г. Димитровград, ул. Гагарина, 11 (приложения №№ 1, 2).

1.2. Правовой режим использования земельного участка в границах территории объекта культурного наследия регионального значения, расположенного по адресу: Ульяновская область, г. Димитровград, ул. Гагарина, 11 (приложение № 3).

2. Настоящий приказ вступает в силу по истечении 10 дней со дня его официального опубликования.

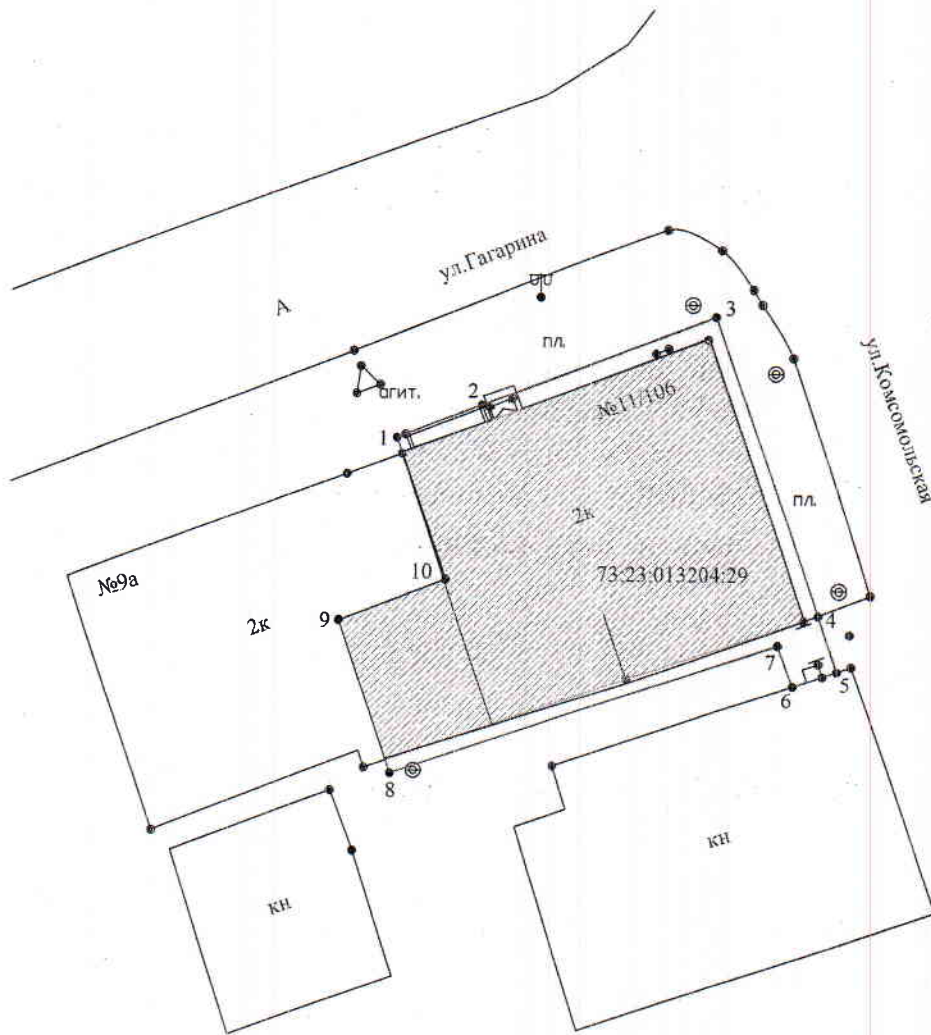
Министр

Т.А.Ившина





Приложение № 1

к приказу Министерства искусства и культурной политики Ульяновской области от 20.08.2010 № 94

**Схема границ территории  
объекта культурного наследия регионального значения  
«Здание Мелекесского уездного комитета РКСМ, при котором в 1922 г.  
был организован первый в городе отряд юных пионеров»,  
расположенного по адресу: Ульяновская область,  
г. Димитровград, ул. Гагарина, 11**



Условные обозначения:

- |   |   |
|---|---|
|  | - граница территории объекта культурного наследия |
|  | - объект культурного наследия                     |
|  | - граница земельного участка по сведениям ГКН     |
|  | - кадастровый номер земельного участка            |

Приложение № 2

к приказу Министерства искусства и культурной политики Ульяновской области от 28.08.2018 № 94

**Описание границ территории объекта культурного наследия регионального значения «Здание Мелекесского уездного комитета РКСМ, при котором в 1922 г. был организован первый в городе отряд юных пионеров», расположенного по адресу: Ульяновская область, г. Димитровград, ул. Гагарина, 11**

Границы территории объекта культурного наследия регионального значения проходят: от точки 1, расположенной в северо-западном углу здания с отступом в 1 м и далее по границе приямка (точки 1-2), далее по северной стене здания с отступом в 1,1 м (точки 2-3), далее по восточной стене здания с отступом в 1 м (точки 3-4), далее по восточной границе ворот с отступом в 1 м (точки 4-5), далее по северной стене здания, расположенного по адресу: г. Димитровград, ул. Комсомольская, 106 (точки 5-6), далее по западной границе ворот с отступом в 1 м (точки 6-7), далее по южной стене здания с отступом в 1 м (точки 7-8), далее по кадастровой границе (точки 8-1).

| Обозначение<br>характерных точек<br>границы | Ведомость координат характерных точек<br>(МСК) |            |
|---|--|------------|
|   | X  | Y          |
| 1   | 2  | 3          |
| 1   | 495485.89                                      | 2337545.91 |
| 2   | 495488.11                                      | 2337551.48 |
| 3   | 495493.97                                      | 2337566.82 |
| 4   | 495474.51                                      | 2337573.66 |
| 5   | 495470.87                                      | 2337574.88 |
| 6   | 495469.87                                      | 2337572.01 |
| 7   | 495472.57                                      | 2337571.03 |
| 8   | 495463.92                                      | 2337545.64 |
| 9   | 495474.03                                      | 2337542.19 |
| 10  | 495476.66                                      | 2337549.22 |
| 1   | 495485.89                                      | 2337545.91 |

Приложение № 3

к приказу Министерства искусства и культурной политики Ульяновской области от 24.09.2010 № 34

**Правовой режим использования земельного участка в границах территории объекта культурного наследия регионального значения «Здание Мелекесского уездного комитета РКСМ, при котором в 1922 г. был организован первый в городе отряд юных пионеров», расположенного по адресу: Ульяновская область, г. Димитровград, ул. Гагарина, 11**

Для земельного участка в границах территории объекта культурного наследия установлен режим использования земель историко-культурного назначения.

**Разрешается в границах территории объекта культурного наследия:**

- 1) проведение работ по реставрации, консервации, ремонту и приспособлению объекта культурного наследия для современного использования;
- 2) проведение работ по восстановлению исторического характера благоустройства и малых архитектурных форм;
- 3) размещение информационных надписей и обозначений, памятных досок;
- 4) обеспечение визуального восприятия объекта культурного наследия в его историко-градостроительной и природной среде;
- 5) проведение мероприятий по предотвращению повреждения, разрушения или уничтожения объекта культурного наследия.

**Допускается в границах территории объекта культурного наследия, при условии согласования с уполномоченным органом по охране объектов культурного наследия:**

- 1) осуществление работ по озеленению и благоустройству территории;
- 2) реконструкция инженерных сетей, не создающая угрозы объекту культурного наследия;
- 3) размещение вывесок.

**Запрещается в границах территории объекта культурного наследия:**

- 1) изменение традиционных характеристик здания, влекущее за собой причинение вреда в виде реального ущерба и (или) умаления его историко-культурной ценности;
- 2) проектирование и проведение землеустроительных, земляных, строительных, мелиоративных, хозяйственных и иных работ, за исключением применения специальных мер, направленных на сохранение и восстановление (регенерацию) историко-градостроительной среды объекта;
- 3) прокладка наземных инженерных сетей и коммуникаций;
- 4) прокладка подземных инженерных сетей и коммуникаций, не относящихся к функционированию данного объекта культурного наследия;
- 5) размещение на фасадах и крышах инженерного оборудования, инженерных сетей и коммуникаций.