



МИНИСТЕРСТВО ИСКУССТВА И КУЛЬТУРНОЙ ПОЛИТИКИ
УЛЬЯНОВСКОЙ ОБЛАСТИ

П Р И К А З

«10» мая 2014

№ 71
Экз. № 1

г. Ульяновск

**Об утверждении границ территории объекта культурного наследия
федерального значения «Могила Пастова Аркадия Александровича
(1893-1972), народного художника СССР»**

В соответствии с Федеральным законом от 25.06.2002 № 73-ФЗ «Об объектах культурного наследия (памятниках истории и культуры) народов Российской Федерации», Законом Ульяновской области от 09.03.2006 № 24-ЗО «Об объектах культурного наследия (памятниках истории и культуры) народов Российской Федерации, расположенных на территории Ульяновской области», на основании проекта по определению границ и координат в системе МСК-73 объекта культурного наследия федерального значения: «Могила Пастова Аркадия Александровича (1893-1972), народного художника СССР», п р и к а з ы в а ю:

1. Установить:

1.1. Границы территории объекта культурного наследия федерального значения, расположенного по адресу: Ульяновская обл., Карсунский р-н, с. Прислониха, кладбище (Приложение № 1, 2).

1.2. Правовой режим использования земельного участка в границах территории объекта культурного наследия федерального значения, расположенного по адресу: Ульяновская обл., Карсунский р-н, с. Прислониха, кладбище (Приложение № 3).

2. Начальнику отдела государственного контроля и судебного представительства департамента по культурному наследию Министерства искусства и культурной политики Кузьминой С.В. в установленном порядке обеспечить направление копии настоящего приказа в Управление Федеральной службы государственной регистрации, кадастра и картографии по Ульяновской области и администрацию муниципального образования «Карсунский район» Ульяновской области.

3. Настоящий приказ вступает в силу по истечении 10 дней с момента официального опубликования.

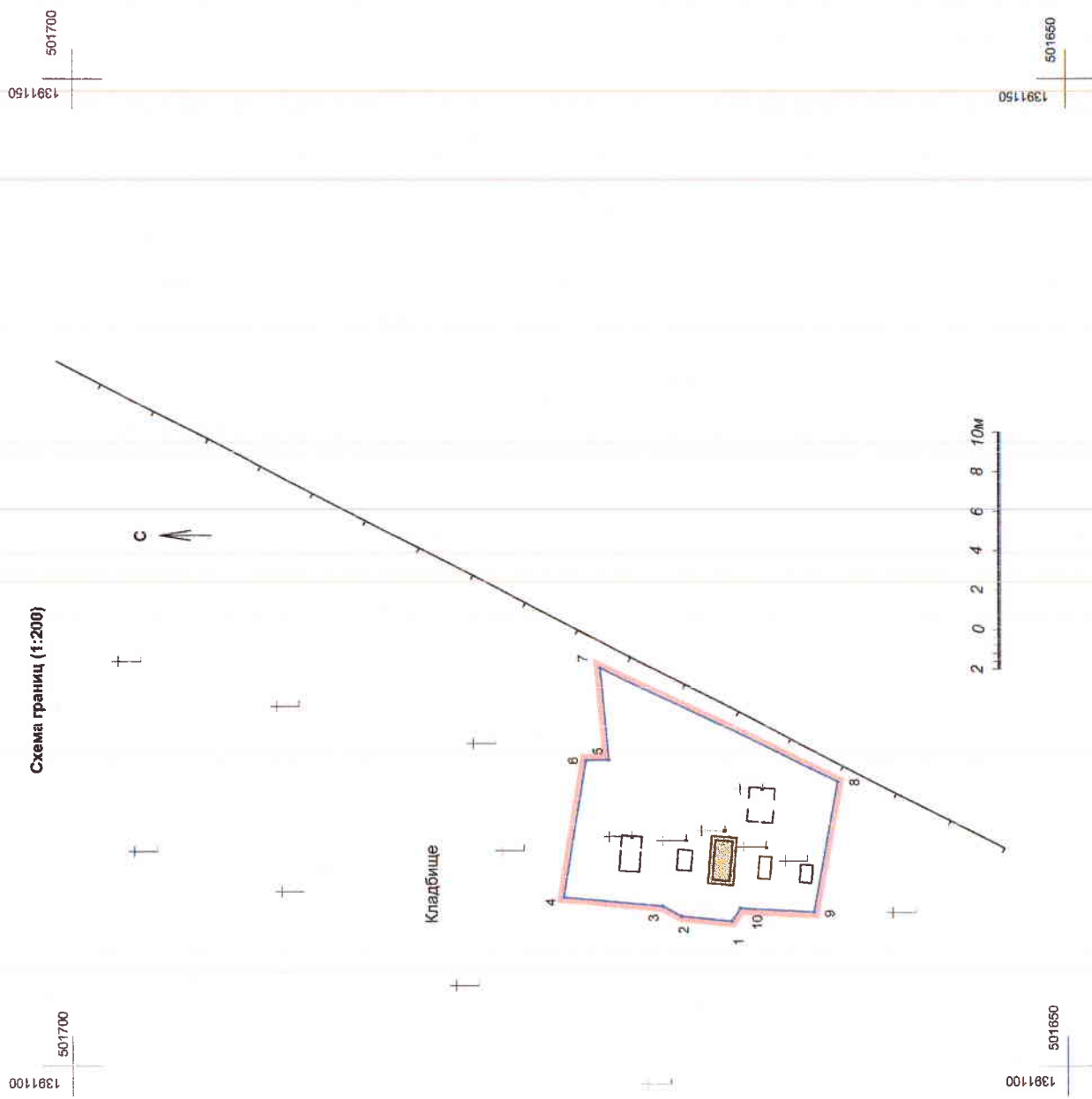
4. Контроль за исполнением настоящего приказа возложить на заместителя министра – директора департамента по культурному наследию Министерства искусства и культурной политики Ульяновской области Хаутиева Ш.М.

Исполняющий обязанности
министра


Е.Е.Сидорова

Приложение № 1
к приказу Министерства искусства и
культурной политики Ульяновской области
от «10» 07.2014 г. № 71


**Схема границ территории
объекта культурного наследия федерального значения
«Могила Платова Аркадия Александровича (1893-1972), народного
художника СССР», расположенного по адресу:
Ульяновская обл., Карсунский р-н, с. Прислониха, кладбище**



Условные обозначения



Граница территории с поворотной точкой



Деревянная ограда кладбища

**Описание границ территории объекта культурного наследия
федерального значения**

**«Могила Пластова Аркадия Александровича (1893-1972), народного
художника СССР», расположенного по адресу:
Ульяновская обл., Карсунский р-н, с. Прислониха, кладбище.**

Территория объекта определена в границах родового захоронения А.А.Пластова. Захоронение расположено на территории старого кладбища села Прислонихи, южнее дороги IP-178. Территория кладбища по периметру соседствует с землями сельскохозяйственного назначения.

План захоронения представляет собой многоугольник с замкнутым контуром. Граница обозначена деревянным ограждением по периметру захоронения.

Точка 1 находится на столбе ограды захоронения с западной стороны. Граница проходит по ограждению через тт.2,3 (столбы ограды), следуя его конфигурации, до т.4. Точка 4 расположена на угловом северо-западном столбе ограждения захоронения. Граница поворачивает на восток, проходит по ограждению через тт. 6,5 (столбы ограды), следуя его конфигурации, до т.7. Точка 7 расположена на угловом северо-восточном столбе ограждения захоронения. Граница поворачивает на юго-запад, проходит по ограждению до т.8. Точка 8 расположена на угловом юго-восточном столбе ограждения захоронения. Граница поворачивает на запад, проходит по ограждению до т.9. Точка 9 расположена на угловом юго-западном столбе ограждения захоронения. Граница поворачивает на север, проходит по ограждению до т.10, пересекая калитку. Точка 10 расположена на столбе ограждения, на который навешена калитка. Граница поворачивает на северо-запад и проходит по ограждению до т. 1.

КАТАЛОГ

координат точек (углов поворота), дирекционных
направлений и длин линий границы земельного участка
с.Прислониха
площадь полигона = 0.01149 га

NN точек	X	Y	дирекционное направление	длина линии
1	501666.970	1391107.340	5 57 39.9	2.504
2	501669.460	1391107.600	29 0 6.1	1.052
3	501670.380	1391108.110	5 11 39.9	4.970
4	501675.330	1391108.560	108 12 44.6	7.327
5	501673.040	1391115.520	359 0 13.1	1.150
6	501674.190	1391115.500	98 46 59.2	4.715
7	501673.470	1391120.160	205 45 6.7	13.234
8	501661.550	1391114.410	280 28 22.2	6.712
9	501662.770	1391107.810	2 43 8.9	3.794
10	501666.560	1391107.990	302 14 32.9	0.769
1	501666.970	1391107.340		

Правовой режим использования земельного участка в границах территории объекта культурного наследия федерального значения «Могила Пластова Аркадия Александровича (1893-1972), народного художника СССР», расположенного по адресу: Ульяновская обл., Карсунский р-н, с. Прислониха, кладбище.

Для земельного участка в границах территории объекта культурного наследия установлен режим использования земель историко-культурного назначения.

Разрешается в границах территории объекта культурного наследия: проведение работ по реставрации, консервации, ремонту, приспособлению объекта культурного наследия для современного использования с целью обеспечения физической сохранности памятника, сохранения его традиционного облика и достоинств, являющихся предметом охраны. Порядок проведения работ устанавливается и определяется совокупностью требований уполномоченных органов в соответствии с законодательством по охране объектов культурного наследия;

проведение мероприятий по предотвращению повреждения, разрушения или уничтожения объекта культурного наследия, в том числе:

- обеспечение пожарной безопасности;
- защита от динамических воздействий;
- защита от акустических воздействий;

– сохранение гидрогеологических и экологических условий, необходимых для сохранности объекта культурного наследия;

– защита от неблагоприятного воздействия окружающей среды и иных негативных воздействий, в том числе необходимое для обеспечения этого запрещение или ограничение отдельных видов хозяйственной деятельности;

Допускается в границах территории объекта культурного наследия, при условии согласования с уполномоченным органом по охране объектов культурного наследия:

осуществление работ по озеленению, благоустройству территории с учётом обеспечения благоприятных условий для восприятия объектов культурного наследия;

реконструкция инженерных сетей, не создающая угрозы памятнику;

размещение информационного оборудования, сопутствующего объекту культурного наследия.

Запрещается в границах территории объекта культурного наследия:

снос объекта культурного наследия и его частей;

изменение традиционных характеристик объекта, влекущее за собой причинение вреда в виде реального ущерба и (или) умаления его историко-культурной ценности;

проектирование и проведение землеустроительных, земляных, строительных, мелиоративных, хозяйственных, и иных работ, за исключением применения специальных мер, направленных на сохранение и восстановление (регенерацию) историко-градостроительной среды объекта;

прокладка подземных инженерных сетей и коммуникаций, не относящихся к функционированию данного объекта культурного наследия;

размещение инженерного оборудования, инженерных сетей и коммуникаций;

размещение рекламы и рекламных конструкций.