

А К Т
государственной историко-культурной экспертизы
документации, содержащей результаты исследований, в соответствии с
которыми определяется наличие или отсутствие объектов, обладающих
признаками объекта культурного наследия, на земельном участке,
подлежащем воздействию земляных, строительных, мелиоративных,
хозяйственных работ, отводимом под капитальный ремонт
автомобильной дороги А-151 Цивильск-Ульяновск км 163+700 –
км 172+000 в Цильнинском районе Ульяновской области и участке
капитального ремонта автомобильной дороги М-5 "Урал" Москва-
Рязань-Пенза-Самара-Уфа-Челябинск км 284+000 - км 294+500
в Тереньгульском районе Ульяновской области

г. Самара

08 августа 2016 г.

Настоящий акт государственной историко-культурной экспертизы составлен в соответствии с требованиями Федерального закона от 25.06.2002 № 73-ФЗ «Об объектах культурного наследия (памятниках истории и культуры) народов Российской Федерации» (далее - Федеральный закон № 73-ФЗ), Положения о государственной историко-культурной экспертизе, утверждённого постановлением Правительства Российской Федерации от 15.07.2009 № 569 с изменениями от 9 июня 2015 г. № 569.

Экспертиза проводится на основании договора № ПД 2015/01 от 04.03.2016, заключенного между ООО "НПФ "Эскиз" и "Обществом археологии и естественной истории Terra incognita (земля неизвестная)".

Дата начала проведения экспертизы	26.07.2016 г.
Дата окончания проведения экспертизы	08.08.2016 г.
Место проведения экспертизы	г. Самара
Заказчик экспертизы	ООО НПФ «Эскиз» г.Чебоксары

Сведения об эксперте:

 Н.В. Лсбедева

Фамилия, имя и отчество	Лебедева Надежда Викторовна
Образование	высшее, Куйбышевский государственный университет, аспирантура по специальности «археология» в Самарском государственном педагогическом университете
Специальность	историк, диплом ЖВ № 858222, археолог удостоверение № 410
Учёная степень (звание)	нет
Стаж работы	32 года
Место работы, должность	ООО НПФ «АрхГео», ведущий научный сотрудник, аттестованный эксперт МК РФ
Реквизиты аттестации эксперта	приказ Министерства культуры Российской Федерации от 21.03.2014 № 478 (земельные участки, подлежащие хозяйственному освоению; документы, обосновывающие включение объектов археологического наследия в единый государственный реестр объектов культурного наследия (памятников истории и культуры) народов Российской Федерации)

Эксперт предупрежден об ответственности за достоверность сведений, изложенных в заключение экспертизы в соответствии с Положением о государственной историко-культурной экспертизе, утвержденным постановлением Правительства Российской Федерации от 15 июля 2009 г. № 569, п. 19-д и Постановлением Правительства Российской Федерации «О внесении изменений в Положение о государственной историко-культурной экспертизе» от 09.06.2015 г. № 569.

Объект экспертизы:

- документация, содержащая результаты исследований, в соответствии с которыми определяется наличие или отсутствие объектов, обладающих признаками объекта культурного наследия, на земельном участке площадью 61 га с кадастровыми номерами 73:20:041301:334, 73:18:031601:165, отводимом под капитальный ремонт автомобильной дороги А-151 Цивильск-Ульяновск км 163+700 - км 172+000 в Цильнинском районе Ульяновской области и участке капитального ремонта автомобильной дороги М-5 "Урал" Москва-

 Н.В. Лебедева

Рязань-Пенза-Самара-Уфа-Челябинск км 284+000 - км 294+500 в Тереньгульском районе Ульяновской области, подлежащем воздействию земляных, строительных, хозяйственных и иных работ, при отсутствии у органа охраны объектов культурного наследия данных об отсутствии на указанном земельном участке объектов культурного наследия включенных в реестр, выявленных объектов культурного наследия либо объектов, обладающих признаками объекта культурного наследия (далее – Земельный участок).

Цель экспертизы:

- определение наличия или отсутствия объектов культурного наследия, включенных в реестр, выявленных объектов культурного наследия либо объектов, обладающих признаками объекта культурного наследия, на земельных участках, землях лесного фонда либо в границах водных объектов или их частей, подлежащих воздействию земляных, строительных, мелиоративных, хозяйственных работ, указанных в статье 30 Федерального закона № 73-ФЗ от работ по использованию лесов и иных работ, в случае, если орган охраны объектов культурного наследия не имеет данных об отсутствии на указанных земельных участках, землях лесного фонда либо водных объектах или их частях объектов культурного наследия либо объектов, обладающих признаками объекта культурного наследия.

Перечень документов, представленных на экспертизу:

1. Карты-схемы расположения обследованного земельного участка (приложены к отчету).
2. План кадастрового участка 73:18:031601:165, отводимого под объект по объекту "Капитальный ремонт автомобильной дороги М-5 "Урал" Москва-Рязань-Пенза-Самара-Уфа-Челябинск, Подъезд к г.Ульяновск км 285+000 - км 294+500 в Ульяновской области".
3. План кадастрового участка 73:20:041301:334, отводимого под объект "Капитальный ремонт автомобильной дороги А-151 Цивильск - Ульяновск км 163+700 - км 172+000 в Ульяновской области".


Н.В. Лебедева


4. Письмо Департамента по культурному наследию Министерства искусства и культурной политики Ульяновской области о предоставлении информации о наличии (отсутствии) данных об объектах археологического наследия, включенных в реестр, и о выявленных объектах археологического наследия на землях, подлежащих воздействию земляных, строительных, мелиоративных и (или) хозяйственных работ на обследуемом земельном участке, от 08.02.2016 № 73-ИОГВ-04-04/201 исх.

5. Письмо Департамента по культурному наследию Министерства искусства и культурной политики Ульяновской области о предоставлении информации о наличии (отсутствии) данных об объектах археологического наследия, включенных в реестр, и о выявленных объектах археологического наследия на землях, подлежащих воздействию земляных, строительных, мелиоративных и (или) хозяйственных работ на обследуемом земельном участке, от 10.02.2016 № 73-ИОГВ-04-04/232 исх.

6. Письмо Департамента по культурному наследию Министерства искусства и культурной политики Ульяновской области о предоставлении информации о наличии (отсутствии) данных об объектах археологического наследия, включенных в реестр, и о выявленных объектах археологического наследия на землях, подлежащих воздействию земляных, строительных, мелиоративных и (или) хозяйственных работ на обследуемом земельном участке, от 22.03.2016 № 73-ИОГВ-04-04/430 исх.

7. Письмо Департамента по культурному наследию Министерства искусства и культурной политики Ульяновской области о предоставлении информации о наличии (отсутствии) данных об объектах археологического наследия, включенных в реестр, и о выявленных объектах археологического наследия на землях, подлежащих воздействию земляных, строительных, мелиоративных и (или) хозяйственных работ на обследуемом земельном участке, от 22.03.2016 № 73-ИОГВ-04-04/431 исх.

8. Березина Н.С. Отчет по археологическим разведкам на участке капиталь-

 Н.В. Лебедева

ного ремонта автомобильной дороги А-151 Цивильск-Ульяновск км 163+700 - км 172+000 в Цильнинском районе Ульяновской области и участке капитального ремонта автомобильной дороги М-5 "Урал" Москва-Рязань-Пенза-Самара-Уфа-Челябинск км 284+000 - км 294+500 в Тереньгульском районе Ульяновской области. Чебоксары, 2016 г.

Сведения об обстоятельствах, повлиявших на процесс проведения и результаты экспертизы.

Обстоятельства, повлиявшие на процесс проведения и результаты проведения экспертизы, отсутствуют.

Сведения о проведенных исследованиях с указанием примененных методов, объема и характера выполненных работ и их результатов.

Экспертом проведены следующие виды работ:

- рассмотрены представленные Заявителем (Заказчиком) документы, устанавливающие местонахождение, конфигурацию и размеры земельного участка, подлежащего историко-культурной экспертизе;

- проведен сравнительный анализ всего комплекса данных (документов, материалов, информации) по Объекту экспертизы, включающего документы, принятые от Заявителя (Заказчика), и материалы, собранные в ходе экспертизы;

- оформлены результаты экспертизы в виде акта государственной историко-культурной экспертизы.

Эксперт установил, что иных положений и условий, необходимых для проведения экспертизы не требуется.

Факты и сведения, выявленные и установленные в результате проведенных исследований.

Участок 1. Археологическому обследованию был подвергнут участок автомобильной дороги М-5 "Урал" Москва-Рязань-Пенза-Самара-Уфа-Челябинск км 284+000 - км 294+500 в Тереньгульском районе Ульяновской области, расположенный южнее села Тереньга, от южной границы Ульяновской области до р. Маза, площадью 32 га.


 Н.В. Лебедева

Проводилось сплошное обследование участка, особому вниманию подвергались берега рек, ручьев, естественные возвышения на рельефе. Участок проходил через всхолмленную равнину, пересекая реки Уса и Маза. В процессе работ было заложено 7 зачисток и 1 разведочный шурф.

Начальный участок маршрута проходил через песчаное всхолмление, на вершинах которого были отмечены естественные выходы камней кварцита разных размеров, вероятно палеогенового возраста, которые могли служить сырьем для изготовления каменных орудий. Песчаные всхолмления покрыты хвойным лесом, с западной стороны располагался песчаный карьер. На возвышенной части, разрезанной карьером, была заложена разведочная зачистка № 1. Культурный слой отсутствовал. Разведочная зачистка № 2 была заложена на краю песчаного возвышения. Культурный слой отсутствовал.

Далее маршрут проходил по заболоченной низине, за которой снова имелось возвышение, на вершине которого наблюдались огромные кварцитовые валуны. На краю возвышения была заложена разведочная зачистка № 3. Культурный слой отсутствовал. Маршрут продолжался по пониженному рельефу местности. Следующая разведочная зачистка № 4 заложена в верховье крупного оврага, пересекающегося с дорогой. Далее маршрут пересекал р. Уса в ее среднем течении, которая в этом месте имеет низкие заросшие берега без выраженных террас. К северу, на окраине д. Гавриловка, имеются террасы, на которых могли располагаться памятники. Здесь были заложены разведочные зачистки № 5 и № 6. Культурный слой в зачистках отсутствовал. Далее маршрут пересекал небольшой водораздел и плавно спускался к долине р. Маза. На мысовидном краю небольшого оврага был заложена разведочная зачистка № 7. Культурный слой отсутствовал.

Ближайшие известные археологические памятники: стоянка «Елшанка-1»; селище «Елшанка-3»; селище «Елшанка - 6»; курганная группа «Елшанка-1»; курганная группа «Елшанка-2»; курганная группа «Елшанка-1»; кур-

 Н.В. Лебедева

ган «Зеленец»; курган «Поникий Ключ»; курган «Солдатская Ташла»; курганная группа «Языково» в зону строительства не попадают.

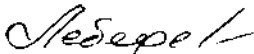
Участок № 2. Археологическому обследованию был подвергнут участок автомобильной дороги А-151 Цивильск-Ульяновск км 163+700 - км 172+000 в Цильнинском районе Ульяновской области, расположенный в окрестностях сел Большое Нагаткино и Крестниково, площадью 29 га.

Проводилось сплошное обследование участка. Особому вниманию подвергались берега рек, ручьев, естественные возвышения на рельефе. В процессе обследования было заложено 7 разведочных зачисток. Начальный участок маршрута проходил через водораздельное плато рек Бирюч и Сухой Бирюч. Это плато пересекал большой овраг Большой Горобской с водотоком и несколькими отрогами. В районе обследования эти рукава соединялись и образовали стрелку – мыс. Этот мыс и берега оврага были подвергнуты более тщательному осмотру.

Разведочная зачистка № 1 была заложена на краю северного борта оврага Большой Горобской. Разведочная зачистка № 2 была заложена на краю небольшого мыса, между оврагами Малый и Большой Горобской. Разведочная зачистка № 3 была заложена на южном краю оврага Малый Горобской. Разведочная зачистка № 4 была заложена на южном краю оврага Большой Горобской к западу от автодороги. Культурный слой в зачистках отсутствовал.

Далее маршрут поднимается на водораздел. На его краю располагается курганная группа (2 насыпи) "Крестниково-2". Курганы распахиваются и в момент осмотра были засеяны злаковыми культурами. Эти курганы не попадают в зону строительных работ, однако, находятся в близи объекта: в 176 м и 200 м от восточной окраины дороги.

Далее маршрут проходил по возвышенности и северной окраине с. Крестниково. Здесь имелись распаханые участки, которые были внимательно осмотрены. Перед р. Бирюч маршрут пересекал небольшой овраг Казенный с водотоком, на краю которого были заложены разведочные зачистки № 5 и № 6. Культурный слой отсутствовал.

 Н.В. Лебедева

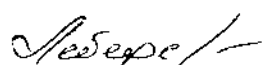
На северном краю р. Бирюч, к юго-востоку от с. Большое Нагаткино, была заложена разведочная зачистка № 7 на южном краю оврага Казенный к востоку от автодороги. Культурный слой отсутствовал.

Заключительный участок маршрута обследования проходил по восточной окраине с. Большое Нагаткино и по пологому южному склону водораздельного плато.

В результате проведенного археологического обследования земельного участка, отводимого под капитальный ремонт автомобильной дороги А-151 Цивильск-Ульяновск км 163+700 - км 172+000 в Цильнинском районе Ульяновской области и участка капитального ремонта автомобильной дороги М-5 "Урал" Москва-Рязань-Пенза-Самара-Уфа-Челябинск км 284+000 - км 294+500 в Тереньгульском районе Ульяновской области, археологические памятники не выявлены.

Памятники археологии, выявленные археологами ранее, расположенные вблизи автодороги в Цильнинском районе: курган «Большое Нагаткино»; селище «Большое Нагаткино-1». селище «Большое Нагаткино-2»; курганная группа «Большое Нагаткино»; курган «Крестниково-2»; селище «Крестниково-2»; селище «Крестниково-1»; курганная группа «Крестниково-2»; курганная группа «Крестниково-3»; курганная группа «Крестниково-1»; курганная группа «Богородская Репьевка» в зону землеустроительных работ не попадают.

Согласно информации Департамента по культурному наследию Министерства искусства и культурной политики Ульяновской области (письма от 08.02.2016 № 73-ИОГВ-04-04/201исх.; от 10.02.2016 № 73-ИОГВ-04-04/232 исх.; от 22.03.2016 № 73-ИОГВ-04-04/430 исх.; от 22.03.2016 № 73-ИОГВ-04-04/431 исх.) в районе планируемого проведения работ под капитальный ремонт автомобильной дороги А-151 Цивильск-Ульяновск км 163+700 - км 172+000 в Цильнинском районе Ульяновской области и участке капитального ремонта автомобильной дороги М-5 "Урал" Москва-Рязань-Пенза-Самара-Уфа-Челябинск км 284+000 - км 294+500 в Тереньгульском районе Ульянов-

 Н.В. Лебедева

ской области, объекты культурного наследия на указанном участке отсутствуют, а сведения о расположении имеющихся ОКН могут быть уточнены в процессе обследования.

В ходе обследования Земельного участка были проведены следующие работы:

- предварительное изучение сведений об объектах археологического наследия, включенных в единый государственный реестр объектов культурного наследия (памятников истории и культуры) народов Российской Федерации с целью исключения их из возможных перспективных участков объектов археологического наследия на Земельном участке;

- проведено изучение архивных, музейных и литературных источников для составления исторической справки об истории археологических исследований на территории Цильнинского и Тереньгульского районов Ульяновской области;

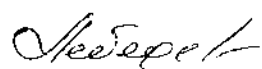
- проведено изучение сведений о геоморфологической и физико-географической характеристике Цильнинского и Тереньгульского районов Ульяновской области для составления очерка;

- проведены натурно-рекогносцировочные работы на территории испрашиваемого участка, отводимого под капитальный ремонт автомобильной дороги А-151 Цивильск-Ульяновск км 163+700 - км 172+000 в Цильнинском районе Ульяновской области и участка капитального ремонта автомобильной дороги М-5 "Урал" Москва-Рязань-Пенза-Самара-Уфа-Челябинск км 284+000 - км 294+500 в Тереньгульском районе Ульяновской области. В процессе работ выполнялась фотографическая фиксация обследованной территории с учетом отражения рельефа поверхности и общей топографической ситуации, а также углубленное обследование с закладкой 1 шурфа и 14 зачисток почвенных обнажений. При проведении работ участники руководствовались методикой, рекомендованной Отделом полевых исследований Института Археологии РАН.

 Н.В. Лебедева

Перечень документов и материалов, собранных и полученных при проведении экспертизы, а также использованной для нее специальной, технической и справочной литературы:

- Федеральный закон от 25.06.2002 № 73-ФЗ «Об объектах культурного наследия (памятниках истории и культуры) народов Российской Федерации»;
- Закон Ульяновской области от 09.03.2006 г. № 24-ЗО «Об объектах культурного наследия (памятниках истории и культуры) народов Российской Федерации, расположенных на территории Ульяновской области» с изменяющими документами;
- Положение о государственной историко-культурной экспертизе, утверждённого постановлением Правительства Российской Федерации от 15.07.2009 № 569 с изменениями от 9 июня 2015 г. № 569;
- Список объектов археологического наследия Ульяновской области (официальный сайт Департамента по культурному наследию Министерства искусства и культурной политики Ульяновской области: <http://nasledie73.ru/objects/pamyatniki-arxeologii/>);
- Положение о порядке проведения археологических полевых работ и составления научной отчётной документации, утвержденное постановлением Отделения историко-филологических наук Российской академии наук от 27.11.2013 № 85;
- Постановление Правительства Российской Федерации № 315 от 26 апреля 2008 г. «Об утверждении Положения о зонах охраны объектов культурного наследия (памятников истории и культуры) народов Российской Федерации»;
- Распоряжение Главы администрации Ульяновской области от 29.07.1999 № 959-р;
- Методика определения границ территорий объектов археологического наследия (№ 12-01-39/05-АБ от 27 января 2012 г.).


Н.В. Лебедева

Обоснования вывода экспертизы.

Экспертное заключение подготовлено по результатам изучения и анализа, представленных на экспертизу документов, проведенного натурального обследования и основано на Федеральном законе № 73-ФЗ.

Предварительно проведено изучение сведений об объектах археологического наследия, включенных в единый государственный реестр объектов культурного наследия (памятников истории и культуры) народов Российской Федерации, выявленных объектов культурного наследия, расположенных на территории Цильнинского и Тереньгульского районов Ульяновской области, с целью исключения их из возможных перспективных участков объектов археологического наследия на Земельных участках.


Заказчиком были запрошены данные в Департаменте по культурному наследию Министерства искусства и культурной политики Ульяновской области о наличии сведений об отсутствии на исследуемом Земельном участке объектов культурного наследия, включенных в Реестр, выявленных объектов культурного наследия, объектов, обладающих признаками объектов культурного наследия.

Археологические полевые работы проведены в соответствии со ст. 45.1 Федерального закона № 73-ФЗ на основании Открытого листа № 1116, выданного Министерством культуры Российской Федерации 14.07.2016 г. на имя Березиной Наталии Степановны.

Этапность и методика проведенных археологических полевых работ соответствуют «Положению о порядке проведения археологических полевых работ и составлению научной отчётной документации», утвержденного постановлением Бюро Отделения историко-филологических наук Российской академии наук от 27.11.2013 № 85 и требованиям Федерального закона № 73-ФЗ от 25.06.2002 г.

ВЫВОДЫ ЭКСПЕРТИЗЫ.

В результате проведенной экспертизы документации, содержащей результаты исследований, в соответствии с которыми определяется наличие или от-


 Н.В. Лебедева

сутствие объектов, обладающих признаками объекта культурного наследия, на земельном участке общей площадью 61 га, подлежащем хозяйственному освоению под капитальный ремонт автомобильной дороги А-151 Цивильск-Ульяновск км 163+700 - км 172+000 в Цильнинском районе Ульяновской области и участка капитального ремонта автомобильной дороги М-5 "Урал" Москва-Рязань-Пенза-Самара-Уфа-Челябинск км 284+000 - км 294+500 в Тереньгульском районе Ульяновской области, было установлено, что на данном участке объектов культурного наследия, включенных в реестр, выявленных объектов археологического наследия, а также объектов, обладающих признаками объекта культурного наследия **НЕ ВЫЯВЛЕНО**.

Проведение земляных, строительных, мелиоративных, хозяйственных работ и иных работ на земельном участке, отводимом под капитальный ремонт автомобильной дороги А-151 Цивильск-Ульяновск км 163+700 - км 172+000 в Цильнинском районе Ульяновской области и участка капитального ремонта автомобильной дороги М-5 "Урал" Москва-Рязань-Пенза-Самара-Уфа-Челябинск км 284+000 - км 294+500 в Тереньгульском районе Ульяновской области, **ВОЗМОЖНО (положительное заключение)**, при отсутствии изменений в проектной документации.

К настоящему акту прилагаются копии следующих документов:

1. Договор № ПД 2015/01 от 04.03.2016, заключенный между ООО "НПФ "Эскиз" и "Обществом археологии и естественной истории Terra incognita (земля неизвестная)" 6 л.
2. План кадастрового участка 73:18:031601:165, отводимого под объект по объекту "Капитальный ремонт автомобильной дороги М-5 "Урал" Москва-Рязань-Пенза-Самара-Уфа-Челябинск, Подъезд к г.Ульяновск км 285+000 - км 294+500 в Ульяновской области". 9 л.
3. План кадастрового участка 73:20:041301:334, отводимого под

 Н.В. Лебедева

объект "Капитальный ремонт автомобильной дороги А-151 Цивильск - Ульяновск км 163+700 - км 172+000 в Ульяновской области".

9 л.

4. Письмо Департамента по культурному наследию Министерства искусства и культурной политики Ульяновской области о предоставлении информации о наличии (отсутствии) данных об объектах археологического наследия, включенных в реестр, и о выявленных объектах археологического наследия на землях, подлежащих воздействию земляных, строительных, мелиоративных и (или) хозяйственных работ на обследуемом земельном участке, от 08.02.2016 № 73-ИОГВ-04-04/201 исх.

2 л.

5. Письмо Департамента по культурному наследию Министерства искусства и культурной политики Ульяновской области о предоставлении информации о наличии (отсутствии) данных об объектах археологического наследия, включенных в реестр, и о выявленных объектах археологического наследия на землях, подлежащих воздействию земляных, строительных, мелиоративных и (или) хозяйственных работ на обследуемом земельном участке, от 10.02.2016 № 73-ИОГВ-04-04/232 исх.

1 л.

6. Письмо Департамента по культурному наследию Министерства искусства и культурной политики Ульяновской области о предоставлении информации о наличии (отсутствии) данных об объектах археологического наследия, включенных в реестр, и о выявленных объектах археологического наследия на землях, подлежащих воздействию земляных, строительных, мелиоративных и (или) хозяйственных работ на обследуемом земельном участке, от 22.03.2016 № 73-ИОГВ-04-04/430 исх.

1 л.

7. Письмо Департамента по культурному наследию Министерства искусства и культурной политики Ульяновской области о предо-

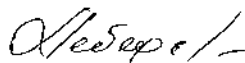


Н.В. Лебедева

ставлении информации о наличии (отсутствии) данных об объектах археологического наследия, включенных в реестр, и о выявленных объектах археологического наследия на землях, подлежащих воздействию земляных, строительных, мелиоративных и (или) хозяйственных работ на обследуемом земельном участке, от 22.03.2016 № 73-ИОГВ-04-04/431 исх. 2 л.

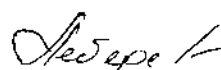
8. Березина Н.С. Отчет по археологическим разведкам на участке капитального ремонта автомобильной дороги А-151 Цивильск-Ульяновск км 163+700 - км 172+000 в Цильнинском районе Ульяновской области и участке капитального ремонта автомобильной дороги М-5 "Урал" Москва-Рязань-Пенза-Самара-Уфа-Челябинск км 284+000 - км 294+500 в Тереньгульском районе Ульяновской области. Чебоксары, 2016 г. 84 л.

Подпись эксперта



Н.В.Лебедева

Дата 08 августа 2016 г.



Н.В. Лебедева

**ЧУВАШСКАЯ РЕСПУБЛИКАНСКАЯ ОБЩЕСТВЕННАЯ ОРГАНИЗАЦИЯ
«ОБЩЕСТВО АРХЕОЛОГИИ И ЕСТЕСТВЕННОЙ ИСТОРИИ TERRA INCOGNITA
(ЗЕМЛЯ НЕИЗВЕСТНАЯ)»**

"УТВЕРДЖАЮ"

председатель

_____ А.Ю. Березин

ОТЧЕТ

по археологическим разведкам

на участке капитального ремонта автомобильной дороги А-151 Цивильск-
Ульяновск км 163+700 - км 172+000 в Цильнинском районе Ульяновской
области и участке капитального ремонта автомобильной дороги М-5 "Урал"
Москва-Рязань-Пенза-Самара-Уфа-Челябинск км 284+000 - км 294+500 в
Тереньгульском районе Ульяновской области

Н.С. Березина

2016 г.

СОДЕРЖАНИЕ

	стр.
Аннотация	3
Введение	4
Методика	4-5
Географическая характеристика района	5-7
Историческая справка	7-12
Результаты археологических исследований.	13-18
Заключение	19
Список иллюстраций	20-25
Иллюстрации	26-83
Открытый лист	84

АННОТАЦИЯ

отчета по археологическим разведкам на участке капитального ремонта автомобильной дороги А-151 Цивильск-Ульяновск км 163+700 - км 172+000 в Цильнинском районе Ульяновской области и участке капитального ремонта автомобильной дороги М-5 "Урал" Москва-Рязань-Пенза-Самара-Уфа-Челябинск км 284+000 - км 294+500 в Тереньгульском районе Ульяновской области _____стр. основного текста, _____ стр. иллюстраций

Ключевые слова: Ульяновская область, Цильнинский и Тереньгульский муниципальные районы.

Исследования на участке капитального ремонта автомобильной дороги А-151 Цивильск-Ульяновск км 163+700 - км 172+000 в Цильнинском районе Ульяновской области и участке капитального ремонта автомобильной дороги М-5 "Урал" Москва-Рязань-Пенза-Самара-Уфа-Челябинск км 284+000 - км 294+500 в Теренгульском районе Ульяновской области

Объекты культурного наследия. Исследования под руководством Березиной Н.С. проводились в 2016 г. в зоне предстоящего капитального ремонта дорог. Археологические полевые работы носили разведочный характер.

Цель работ: получение информации о наличии или отсутствии на территории проектируемого объекта строительства объектов культурного наследия. В результате проведенных исследований объекты культурного наследия выявлены не были, изученные и открытые ранее памятники археологии в зону строительных работ не попадают.

МЕТОДИКА ИССЛЕДОВАНИЙ

Археологические исследования проводились в соответствии с Положением о порядке проведения археологических полевых работ и составления научной отчетной документации, утвержденным постановлением Отделения историко-филологических наук Российской академии наук от 27 ноября 2013 г. № 85. Полевые исследования проходили путем проведения пешего сплошного обследования территории участка проектируемого строительства, поиска подъемного материала, поиска разрезов культурного слоя, определения перспективных мест для последующей закладки шурфов и зачисток. На выбранных участках с целью выяснения наличия культурного слоя закладывались зачистки и шурфы. Шурфы размерами 1x1 м ориентированы по сторонам света. Место нахождения зачистки или шурфа при помощи GPS навигатора «Garmin» определено в системе географических координат (WGS84). Прокопка шурфов производилась вручную, штыками по 10-20 см. Проводилась фотофиксация на цифровой фотоаппарат. Заложенные шурфы после выборки и фиксации были закопаны.

ВВЕДЕНИЕ

В 2016 г. археологическим отрядом под руководством Н.С. Березиной было проведено археологическое обследование обследованию земельных участков капитального ремонта автомобильной дороги А-151 Цивильск-Ульяновск км 63+700 - км 172+000 в Цильнинском районе Ульяновской области и участке капитального ремонта автомобильной дороги М-5 "Урал" Москва-Рязань-Пенза-Самара-Уфа-Челябинск км 284+000 - км 294+500 в Теренгульском районе Ульяновской области.

Работы производились по Открытому листу № 1116, выданному Министерством культуры Российской Федерации 14.07.2016 на имя Березиной Наталии Степановны.

Основная цель археологического обследования земельных участков – выявление памятников археологии, которым строительные работы могут нанести ущерб. Земельный участок, представленный под капитальный ремонт автомобильной дороги А-151 Цивильск-Ульяновск км 163+700 - км 172+000 располагается в Цильнинском районе Ульяновской области и участок капитального ремонта автомобильной дороги М-5 "Урал" Москва-Рязань-Пенза-Самара-Уфа-Челябинск км 284+000 - км 294+500 располагается в Теренгульском районе Ульяновской области (илл. 1).

ГЕОГРАФИЧЕСКАЯ ХАРАКТЕРИСТИКА РАЙОНА

Ульяновская область расположена на юго-востоке Европейской части России, в Среднем Поволжье. Река Волга (Куйбышевское водохранилище) делит область на две неравные части. Около 3/4 территории находится на Приволжской возвышенности (высота до 353 м) с выходящими к Волге Ундорскими, Кременскими и Сенгилеевскими горами; поверхность левобережной (Заволжской) части представляет собой относительно пологую равнину. Область расположена в зонах лесостепи и широколиственных лесов. Входит в Приволжский Федеральный Округ. Граничит с областями – Самарской, Саратовской и Пензенской, республиками – Мордовия, Чувашская и Татарстан.

Цильнинский район расположен на северо-востоке области в 34 км от Ульяновска. На севере район граничит с республикой Татарстан; на востоке — с Ульяновским районом; на юго-западе — с Майнским районом; на западе — с республикой Татарстан. Площадь района составляет 1293 кв. км.

Геологическое строение Цильнинского района представлено: Верхний отдел. Мел, мергели, глины; Нижний отдел: глины, пески, песчаники с

фосфоритами. Территория Цильнинского района сложена меловыми породами. Повсеместно на поверхность выходят нижнемеловые отложения. Большое влияние оказало четвертичное оледенение, которое близко подходило к данной территории. На это указывают находки костей мамонта и других животных (бивни, зубы, черепа) в бассейнах рек Бирюча, Бугурны, Цильны.

Рельеф Цильнинского района Территория района представляет собой спокойную волнисто-увалистую равнину, в восточной части низменную (106 м над уровнем моря, с.Арбузовка), и более приподнятую в западной части (с. Новое Никулино, до 266м). Слабая расчлененность местными речками (Свияга, Бирюч, Цильна), балками и оврагами создает в совокупности равнинный полого-волнисто-увалистый характер поверхности с редкими и пологими холмами и расплывчатыми седловинами. Равнины района используются под посевы сельскохозяйственных культур. С. Богородская Репьевка Особенность района – правый склон оврагов, балок более круче.

Климат Цильнинского района характеризуется как умеренно теплый, умеренного увлажнения. Абсолютный минимум - -47гр.С, абсолютный максимум - + 38гр. По району протекают реки Свияга, Бирюч и Цильна. На востоке, являясь границей района, протекает р.Свияга. Река Бирюч пересекает всю территорию с востока на юго-запад, на севере заходит своим верховьем р. Цильна

Почвы района Как видно из таблицы, основной вид почв – черноземы. Остепненные ландшафты Цильнинского района относятся к северо-восточному району остепненных ландшафтов нижнего плато. Особенности природных условий: 1-сильно сглаженный и сравнительно неглубокое расчленение рельефа; 2- наиболее сухой климат, с жарким летом; 3- среднегодовое количество осадков 384 мм, средние температуры июля равны +20 гр.С; 4- коэффициент увлажнения самый низкий в Предволжье; 5 -реки отличаются наибольшей мутностью; 6 - низкая залесенность приводит к почвенной и овражной эрозии; 7 -

распаханность территории в районе достигает более 81%; 8 -здесь находятся наиболее плодородные почвы, сформировавшиеся под степной растительностью.

Тереньгульский район расположен в восточной правобережной части Ульяновской области, районный центр — рабочий посёлок Тереньга. Граничит с Сенгилеевским, Ульяновским, Майнским и Кузоватовским районами Ульяновской области, с Сызранским и Шигонским районами Самарской области.

В геоморфологическом отношении территория Тереньгульского района расположена в правобережной части области, которая занимает северные и северо-восточные склоны Приволжской возвышенности, являющейся водоразделом рек Волги и Суры. В целом, рельеф представляет собой возвышенную, местами волнисто-бугристую равнину, расчлененную мелкими речками, оврагами и балками на разные по величине водоразделы 2-го и 3-го порядка. Наиболее сложный рельеф южной и юго-восточной части района. На территории района выделено 142 разновидности почв, из них преобладающие чернозёмы — 0,56 % от общей площади.

Площадь района — 1756 км², что составляет 4,7 % всей территории Ульяновской области. Численность населения на 1 января 2006 года составляет 19,9 тысяч человек, 71 % из которых — сельские жители.

Наиболее крупные населенные пункты: р.п. Тереньга — 5447 чел., с. Яшашная Ташла — 2453 чел., с. Солдатская Ташла — 1556 чел., с. Подкуровка — 1137 чел., с. Красноборск — 985 чел., с. Зеленец — 851 чел.

ИСТОРИЧЕСКАЯ СПРАВКА

В Цильнинском и Теренгульском районах Ульяновской области первые сведения по археологическим памятникам известны из сообщений Лепехина (1795), В.П. Юрлова (1873) и Поливанова (1900). По этим сведениям получены

первые сведения о городище Беленское. в 1,3 км к ЮЗ от д. Беленки, в 2-3 км от Герасимовского городища, находится другой "городок". Он тоже круглый, но почти вдвое меньше, с одним валом и рвом. Въезд - с западной стороны, площадка сохранила следы ям.¹ Этот памятник, расположенный "на белой горе", упоминается еще в "Сведениях" 1873 года.² Городище Герасимовское находится на расстоянии 500 м к ЮЗ от д. Герасимовка (7 км к ЮЗ от с. Нов. Никулино), у р. Бирюч, известно городище круглой формы, поперечником около 250 м. Площадка окружена двумя линиями укреплений, расстояние между которыми порядка 15 м. Имеются два проезда, расположенные друг против друга.¹ Здесь, по донесению волостного правления, находили "старинный топорик" и монеты.² В 1966 г. памятник обследован А.С.Воскресенским, который определил его как "разрушенное болгарское городище домонгольского времени".³

В 1970 г. в районе проведены разведки под руководством Г.М. Бурова³. В Теренгульском районе известны стоянка «Елшанка-1» VI – IV тыс. до н. э.(?) в 2 км к юго-юго-вост. от с. Елшанка, Поселение «Елшанка-2» IV тыс. до н.э., в 2 км к юго-вост. от с. Елшанка, селище «Елшанка-3» 3-я четв. -1-я четв. II тыс., в 2 км к юго-юго-вост. от с. Елшанка, селище «Елшанка - 6» III-II тыс. до н.э., в 2 км к юго-вост. от с. Елшанка. Распоряжением Главы администрации Ульяновской области стоянки и селища включены в список выявленных объектов культурного наследия (29.07.1999 № 959-р).

На территории районов известны курганы и курганные группы. Верхнетимерсянская курганный группа (Улан-Теми) расположена в 1 км к З от с. Верх. Тимерсяны зафиксированы в 1949 г. два кургана друг возле друга и один в 500 м. Ивашевская курганный группа расположена в 400 м к СЗ от д. Ивашевка (5 км к ЗСЗ от с. Покровское), по дороге в д. Михайловку, в 1949 г. отмечены два кургана, расстояние между которыми около 100 м.. Два кургана Крестниковской курганной группы средней высоты, расположенные друг возле друга, обнаружены в 1970 г. на правобережном плато Бирюча (левый приток Свяги), в

3-4 км к ЮВ от с. Бол. Нагаткино, между Цивильским шоссе и д. Крестниково. Обследованы Буровым М.Г.¹ Кундюковская. В 3 км к ЮЗ от с. Кундюковка расположены треугольником три кургана., Норовская. Южнее п. Прибрежный (близ с. Норовка) расположены треугольником три кургана. Староалгашинская. В 2,5 км к ЮЗ от с. Стар. Алгаши обнаружены три кургана, образующие треугольник со стороной около 200 м. Диаметры одинаковы, а высоты разные.² Степно-Анненковская. При с. Степное Анненково, "на высоком месте в поле", расположены девять курганов, из которых один "был раскапываем, но ничего в нем не найдено". Устеренская курганная группа расположенная к СЗ от с. Степное Анненково и в 3-4 км к ЮЗ от д. Устеренка (5 км к ССЗ от села) отмечены два кургана и Арбузовский курган близ с. Арбузовка, в 1 км от д. Семеновка (2 км к ЮЗ от села), при шоссе на Казань, а также Большенагатинский курган у северо-восточной окраины с. Бол. Нагаткино, обследованы экспедицией П.Д. Степанова³. Цильнинско-Чириковская. В 2 км к СВ от д. Чириково (4 км к С от с. Нов. Никулино), у дороги в д. Ниж. Тимеряны, на опушке дубовой рощи, недалеко друг от друга находились курганы Марьин Бугор (ближе к Чиркову) и Керемет-Теми⁴. Об этом В.Н.Поливанову сообщил член СГУАК В.Э.Красовский.²

Известны Богородско-Репьевский курган на расстоянии в 3,5 км к СЗ от д. Богородская Репьевка (7 км к СВ от с. Бол. Нагаткино), в поле, Герасимовский курган в 300 м к Ю от д. Герасимовка (7 км к ЮЗ от с. Нов. Никулино), в 100 м от городища⁴, Нижнетимерянский курган (Веха-Теми) в 1 км к СВ от д. Ниж.

¹ Буров Г.М. Археологические памятники Ульяновска и его окрестностей. Краеведческие записки. Ульяновск. 1971. стр. 19: ...; Отчёт об археологических исследованиях 1970 г. в Ульяновском Поволжье. Ульяновск, 1971а // Архив ИА РАН. Р-1, 4287; Буров Г.М. Дополнения к отчёту об археологических исследованиях 1970 г. в Ульяновском Поволжье (схемы расположения поселений). Ульяновск. 1971б // Архив ИА РАН. Р-1, 4287б; Буров Г.М. Отчёт об археологических исследованиях 1970 г. в Ульяновском Поволжье. Альбом иллюстраций. Ульяновск, 1971 в // Архив ИА РАН. Р-1, 4287а.

² Мартынов. 1896. стр. 11; Поливанов В.Н. Археологическая карта Симбирской губернии. Симбирск (Симбирская Губернская Ученая Архивная Комиссия). стр. 16;

³ Мартынов. 1896. стр. 12; Поливанов, 1900. стр. 16; Степанов П.Д. Материалы для археологической карты западной части Среднего Поволжья // Труды Куйбышевской археологической экспедиции. Т. 4 / МИА. М. №111. стр. 245.246

⁴ Степанов П.Д. Материалы для археологической карты западной части Среднего Поволжья // Труды Куйбышевской археологической экспедиции. Т. 4 / МИА. М. №111. стр. 246.

Тимерсяны (1 км к В от с. Сред. Тимерсяны)⁵, Ростовский курган при д. Ростовка (6 км к ЮЗ от с. Нов. Никулино)⁶, Среднетимерсянский I курган в 2 км к Ю от с. Сред. Тимерсяны⁷, Среднетимерсянский II курган в 4 км к СЗ от с. Сред. Тимерсяны, Устеренский курган (Шалаш) в 2 км к Ю от д. Устеренка (4 км к ВСВ от с. Карабаевка)⁸, Хохловский I курган на удалении 1 км от д. Хохловка (5 км к СЗ от о. Нов. Никулино), Хохловский II курган в 4 км к ВСВ от д. Хохловка, по дороге в д. Чириково, на расстоянии 300 м к Ю от дороги, Китовские курганы находятся при д. Китовка (2 км к С от с. Арбузовка)⁹, Нижнетимерсянские (Богдашкинские) курганы между д. Ниж. Тямерсяны, которая называлась также Цимбаевкой (2 км к В от с. Верх. Тимерсяны), и с. Богдашкином находятся три кургана, носящие чувашские названия Укся-Теми, Пунсян-Теми и Пересле-Теми¹⁰, Цильнинские курганы около п. Цильна¹¹.

Близ с. Елшанка Теренгульского района известны курганная группа «Елшанка-1» (3 насыпи) сер. II тыс. до н.э., в 4 км к юго-вост. от с., курганная группа «Елшанка-2» (5 насыпей) сер. II тыс. до н.э. в 5 км к югу от с., курганная группа «Елшанка-1» сер. II тыс. до н.э. в 4,8 км к юго-юго-зап. от с. Известны также курган «Зеленец» сер. II тыс. до н.э., в 3 км к сев.-сев.-вост. от с. Зеленец, курган «Поникий Ключ» сер. II тыс. до н.э. в 1 км к юго-зап. от с. Поникий Ключ, курган «Солдатская Ташла» сер. II тыс. до н.э. (?), в 3 км к сев. от с. Солдатская Ташла, курганная группа «Языково» (3 насыпи) сер. II тыс. до н.э. (?) 1,5 км к западу от с. Распоряжением Главы администрации Ульяновской области эти курганы включены в список выявленных объектов культурного наследия (29.07.1999 № 959-р).

⁵ Поливанов ..., 1900, стр. 15;

⁶ Степанов ..., 1962, стр. 246.

⁷ Мартынов ..., 1896, стр. 11.

⁸ Мартынов ..., 1896, стр. 12;

⁹ Степанов ..., 1962, стр. 246.

¹⁰ Мартынов ..., 1896, стр. 11; Поливанов ..., 1900, стр. 15; Степанов ..., 1962, стр. 246.

¹¹ Степанов ..., 1962, стр. 246.

Известны грунтовые могильники Большенагатинский. В с. Бол. Нагаткино р.Бирюч в середине XVIII в. вымывала человеческие кости (а в 1767 г. они обнаружены при копании колодца). Инвентарь - "обломки железных копейцов и прочего ратного снаряда". Могильник относится к XVII столетию или к более ранней поре железного века, Покровский грунтовый могильник . В с. Покровском, на территории школы, в 1964 г. обнаружен могильник. Умершие погребены в колодах. При костяках - крестик с веревочкой и остатки обуви. Дата - XVII-XVIII вв.¹²

Г.М. Буров отмечает Крестниковский клад при д. Крестниково (3 км к ВЮВ от с. Бол.Нагаткино) найден клад из 249 русских монет XVIII в., а также случайные находки: в 100 м от городища, при Герасимовском кургане (см. № 15) в 1941 г. был найден "топор в виде полумесяца", по-видимому бердыш XVI-XVII вв. Здесь же в 1945 г. поднято "стальное стремя". Найден глиняный кувшин из д. Китовка (2 км к С от с. Арбузовка). При с. Мокрая Бугурна найдены железные орудия - кельт с круглой втулкой, в которой сохранились остатки рукояти и топор болгарского типа с сильно опущенным лезвием, имеющим прямую верхнюю грань. Обух - прямоугольного сечения, с округлыми щековицами. Отверстие проуха - овальное. Если находки составляют комплекс, то могут быть датированы IX-XI вв. На р. Тимерсянке, при сел. Тимерсяны (Верх., Сред., Ник. или Нов., не известно) найден медно-бронзовый проушный топор фатьяновского типа (с вислым обухом), вошедший в коллекцию Заусайлова (табл. 31, 10)¹³.

¹² Буров Г. М. Археологические памятники Верхней Свияги / Г.М. Буров. -Ульяновск, 1972С. 62

¹³ Буров. Г.М. Археологические памятники Верхней Свияги ... Отчёт об археологических исследованиях 1970 г. в Ульяновском Поволжье. Ульяновск. 1971а // Архив ИА РАН. Р-1. 4287; Буров Г.М. Дополнения к отчёту об археологических исследованиях 1970 г. в Ульяновском Поволжье (схемы расположения поселений). Ульяновск, 1971б // Архив ИА РАН. Р-1. 4287б; Буров Г.М. Отчёт об археологических исследованиях 1970 г. в Ульяновском Поволжье. Альбом иллюстраций. Ульяновск. 1971 в // Архив ИА РАН. Р-1. 4287а.; Tallgren. 1916, p. 19. pl. 11, 4; Тихонов. 1960, стр. 63; собрание Национального музея Финляндии.

В 1971 году отряд Татарской археологической экспедиции под руководством Р.Г. Фахрутдинова провел разведки в окрестности сс. Ясашное и Солдатский Ташлах¹⁴ Теренгульского района Ульяновской области в поисках городища, однако его следов обнаружить не удалось.

В окрестности с. Крестниково Цильниского района известны селища Крестниково-1 2-ой пол. II тыс. до н.э. расположенное 1,5 км к ЮВ от с. Крестниково, на правом берегу ручья и селище «Крестниково-2» II тыс. до н.э. – 1 четв. II тыс. расположенное в 0,4 км к В от с. Крестниково, а также отдельные курганы Крестниково-1 расположенный в 1,7 км к В от с. Крестниково (берег р. Бирюч) и курган Крестников-2 расположенный в 0,5 км к сев. от центральной части с. Крестниково. Здесь же известны курганные группы Крестниково-1 1,5 км к ЮЗ от с. Крестниково, Крестниково-2 1,6 км к Ю от с. Крестниково и курганный комплекс Крестниково-3 расположенная в 2,7 км к ЮВ от с. Крестниково.

Распоряжением Главы администрации Ульяновской области включены в список выявленных объектов культурного наследия (29.07.1999 № 959-р).

Автором в 2015 г. проводились археологические разведки в Майнском районе Ульяновской области по обследованию земельного участка объекта «Земельный участок площадью 0,50 га под строительную площадку на км 189+300 справа автодороги 1Р 178 «Саранск - Сурское - Ульяновск»¹⁵.

¹⁴ Фахрутдинов Р.Г. Исследования булгарских городищ в Татарии и Ульяновской области: По разведкам 1967, 1970 и 1971 гг. 1981. № 1. С. 254.

¹⁵ Березина Н.С. Отчет по археологическому обследованию земельного участка объекта «Земельный участок площадью 0,50 га под строительную площадку на км 189+300 справа автодороги 1Р 178 "Саранск - Сурское - Ульяновск" в Майнском районе Ульяновской области // Архив ИА РАН. Без №.

РЕЗУЛЬТАТЫ ИССЛЕДОВАНИЙ

Участок № 1

Археологическому обследованию был подвергнут участок автомобильной дороги М-5 "Урал" Москва-Рязань-Пенза-Самара-Уфа-Челябинск км 284+000 - км 294+500 в Тереньгульском районе Ульяновской области, расположенный южнее села Тереньга, от южной границы Ульяновской области до р. Маза (илл. 1-3).

Проводилось сплошное обследование участка. особому вниманию подвергались берега рек, ручейков, естественные возвышения на рельефе. Участок проходил через всхолмленную равнину, пересекая рр. Уса и Маза. Нами было заложено восемь разведочных шурфов и зачисток.

Начальный участок маршрута проходил через песчаное всхолмление (илл. 4-6). по вершинам которого нами наблюдались естественные входы кварцитовых камней разных размеров (илл. 11-13), вероятно, палеогенового возраста, которые могли служить сырьем для изготовления каменных орудий. Песчаные всхолмления покрыты хвойным лесом. с западной стороны (точка съемки II) располагался песчаный карьер.

На возвышенной части разрезанной карьером нами была заложена разведочная зачистка № 1 (илл. 8-10). GPS координаты: N53°28'39,61" E48°20'06,06". Зачисткой выявлена следующая стратиграфия. В верхней части наблюдается наслоение почвенных отложений (мощностью до 65 см). вероятно, переотложенные карьерными работами, однако, его нижняя граница со светлым песком не затронута и находится *in situ*. Ниже – светлый желтый песок (материк). Культурный слой отсутствует.

Разведочная зачистка № 2 размером 1 м заложена на краю песчаного возвышения (илл. 14-15). GPS координаты: N53°29'20,44" E48°20'28,90". Зачисткой выявлена следующая стратиграфия. В верхней части - почвенный слабогумусированный слой мощностью до 20 см, ниже - чередования желтого

песка (до 5 см), темной гумусированной прослойки (до 5 см) и известковистой прослойки мощностью около 5 см. Ниже - светло серая супесь. вероятно. погребенная почва. Ниже – светлый желтый песок (материк). Вероятно, верхние тонкие чередующиеся слои сформировались во время строительных дорожных работ и являются переотложенными. Нижние - светло-серый и желтый - in situ. Культурный слой отсутствует.

Далее маршрут проходил по низине со свидетельствами заболачивания (илл. 17-18). за которой снова - возвышение (илл. 19-22), на вершине которого наблюдались огромные кварцитовые валуны (илл. 24-26), Здесь на краю возвышения была заложена разведочная зачистка № 3.

Разведочная зачистка № 3 (илл. 22-23). GPS координаты: N53°31'11,67" E48°20'41,63". Зачисткой выявлена следующая стратиграфия. В верхней части - почвенный слой мощностью до 15 см, под ним - чередования бурого песка (до 10 см), светлого желтого песка (до 5 см) и темной гумусированной прослойки (до 5 см). Ниже - красноватый в верхней части и светло-желтый в нижней - песок (материк). Вероятно, верхние тонкие чередующиеся слои сформировались во время строительных дорожных работ и являются переотложенными.. Культурный слой отсутствует.

Далее маршрут продолжал следовать на понижение ландшафта (илл. 27-28). Следующую разведочную зачистку № 4 мы заложили в верховье крупного оврага, пересекающегося дорогой (илл. 29-30).

Разведочная зачистка № 4 (илл. 31-32). GPS координаты: N53°31'50,27" E48°20'20,50". Зачисткой выявлена следующая стратиграфия. В верхней части - почвенный слабогумусированный слой мощностью до 10 см, под ним - бурый с включениями песок (до 18 см), вероятно, это переотложенный и перемешанный дорожными работами слой. Ниже светло-желтый песок со следами нор животных и в нижней части горизонтальной слоистостью (материк)... Культурный слой отсутствует.

Далее маршрут пересекал р. Уса в ее среднем течении (илл. 33-34). Река в этом месте имеет низкие заросшие берега (илл. 35-36) без выраженных террас. К северу, на окраине д. Гавриловка имеются террасы, на которых могут располагаться памятники. Здесь мы заложили разведочные зачистки.

Разведочная зачистка № 5 была заложена на краю небольшого овражка расположенного к востоку от автодороги (илл. 39-41). GPS координаты: N53°33'40,66" E48°19'59,26". Зачисткой выявлена следующая стратиграфия. В верхней части - почвенный слой - чернозем мощностью до 40 см, под ним - делювий из окатанных известковых камней мощностью до 80 см (материк). Культурный слой отсутствует.

Разведочная зачистка № 6 была заложена на краю небольшого овражка расположенного к западу от автодороги (илл. 44-46). GPS координаты: N53°33'36,16" E48°19'38,09". Зачисткой выявлена следующая стратиграфия. В верхней части - почвенный слой - чернозем мощностью до 50 см, под ним - светло коричневая супесь (материк). Культурный слой отсутствует.

Далее маршрут пересекая небольшой водораздел (илл. 47-50) плавно спускался к долине р. Маза. На мысовидном краю небольшого оврага, спускающегося к р. Маза, нами был заложен разведочный шурф № 7. GPS координаты: N53°35'24,50" E48°20'02,07". Поверхность шурфа задернована. Шурфом выявлена следующая стратиграфия. В верхней части - почвенный слой - чернозем без следов нарушений, мощностью до 38 см, под ним - делювиальный слой из окатанных известковых камней (материк). Культурный слой отсутствует.

Река Маза имеет низкие берега без выраженных террас, берега частично заболочены (илл. 58-59). К северу от р. Маза на краю террасы нами была заложена разведочная зачистка № 7 (илл. 60-63). GPS координаты: N53°36'12,22" E48°20'20,69". Зачисткой выявлена следующая стратиграфия. В верхней части - почвенный слой - чернозем с включениями известковых и кварцитовых камней,

мощностью до 28 см, под ним - слоистый песок светло-охристого цвета с ортзандами (материк). Культурный слой отсутствует.

Ближайшие известные археологические памятники стоянка «Елшанка-1»; селище «Елшанка-3»; селище «Елшанка - 6»; Курганная группа «Елшанка-1»; Курганная группа «Елшанка-2»; Курган группа «Елшанка-1»; Курган «Зеленец»; Курган «Поникий Ключ»; Курган «Солдатская Ташла»; Курганная группа «Языково») в зону строительства не попадают (илл. 2).

Участок № 2

Археологическому обследованию был подвергнут участок автомобильной дороги А-151 Цивильск-Ульяновск км 163+700 - км 172+000 в Цильнинском районе Ульяновской области, расположенный в окрестности сел Большое Нагаткино и Крестниково (илл. 1-3).

Проводилось сплошное обследование участка. особому вниманию подвергались берега рек, ручейков, естественные возвышения на рельефе. Нами было заложено семь разведочных зачисток. Начальный участок маршрута проходил через водораздельное плато рекам Бирюч и Сухой Бирюч (илл. 67-68). Это плато пересекал большой водный овраг Большой Горобской с несколькими рукавами. Как раз в районе обследования эти рукава сливаясь образовали стрелку – мыс (илл. 69). Этот мыс и берега оврага мы подвергли более тщательному осмотру.

Разведочная зачистка № 1 была заложена на краю северном борту оврага Большой Горобской (илл. 70-72). GPS координаты: N54°29'04,45" E48°04'22,34". Зачисткой выявлена следующая стратиграфия. В верхней части - почвенный слой мощностью до 10 см, под ним - толща гумусированная серого и темно-серого цвета, вероятно, это нарушенный склоновыми процессами чернозем, о чем свидетельствует его контакт с нижележащим слоем - светлой слоистой супесью с включениями обломочного материала (материк). Культурный слой отсутствует.

Разведочная зачистка № 2 была заложена на краю небольшого мыса, между оврагами Малый и Большой Горобской (илл. 73-74). GPS координаты: N54°29'09,07" E48°04'19,17". Зачисткой выявлена следующая стратиграфия. В верхней части - почвенный слой мощностью до 28 см, под ним - толща склонового делювия из известковых камней, песка и юрских глин. Ниже - слой светло-серой супеси с ортзандами (материк). Культурный слой отсутствует.

Разведочная зачистка № 3 была заложена на южном краю оврага Малый Горобской (илл. 76-78). GPS координаты: N54°29'09,48" E48°04'10,13". Зачисткой выявлена следующая стратиграфия. В верхней части - почвенный слой мощностью до 12 см, под ним - толща склонового делювия из известковых камней, песка и юрских глин (материк). Культурный слой отсутствует.

Разведочная зачистка № 4 была заложена на южном краю оврага Большой Горобской к западу от автодороги (илл. 79-82). GPS координаты: N54°29'00,82" E48°04'12,84". Зачисткой выявлена следующая стратиграфия. В верхней части - почвенный слой мощностью до 10 см, под ним - светлый рыхлый песок и ниже светло-коричневый плотный песок (материк). Культурный слой отсутствует.

Далее маршрут поднимается на водораздел и на его краю располагается курганная группа (2 насыпи) "Крестниково-2" (илл. 66, 83-85). Курганы распахиваются и в момент осмотра были засеяны злаком. Эти курганы не попадают в зону строительных работ, однако, находятся вблизи, в 176 и 200 м от восточной окраины дороги, поэтому мы приводим точные их GPS-координаты с поворотными точками:

курган № 1 (южнее)

центр кургана - N54 29 17.2 E 48 04 06.9

поворотные точки: 1). N54 29 17.4 E48 04 08.2; 2). N54 29 17.8 E48 04 06.2; 3) N54 29 16.9 E48 04 05.5; 4). N54 29 16.6 E48 04 07.3

курган № 2 (севернее)

поворотные точки: 5). N54 29 18.7 E48 03 59.8; 6). N54 29 18.6 E48 03 58.6; 7).

N54 29 19.1 E48 03 57.6; 8). N54 29 19.7 E48 04 00.1

Далее маршрут проходил по возвышенности и северной окраине с. Крестниково (илл. 86-87), здесь имелись распаханые участки, которые мы внимательно осмотрели (илл. 88-90). Пере р. Бирюч маршрут пересекал небольшой водный овраг Казенный. на краю которого были заложены разведочные зачистки.

Разведочная зачистка № 5 была заложена на краю оврага Казенный к западу от автодороги (илл. 91-93). GPS координаты: N54°30'43,50" E47°59'58,31". Зачисткой выявлена следующая стратиграфия. В верхней части - почвенный слой чернозема мощностью до 38 см, под ним - светло-коричневый суглинок (материк). Культурный слой отсутствует.

Разведочная зачистка № 6 была заложена на южном краю оврага Казенный к востоку от автодороги (илл. 94-96). GPS координаты: N54°30'48,70" E48°00'03,25". Зачисткой выявлена следующая стратиграфия. В верхней части - почвенный слой чернозема в нижней части с включениями мелких известковых камней мощностью до 58 см, под ним - светло-коричневый суглинок (материк). Культурный слой отсутствует.

На северном краю р. Бирюч, к юго-востоку от с. Большое Нагаткино нами была заложена разведочная зачистка № 7 была заложена на южном краю оврага Казенный к востоку от автодороги (илл. 97-101). GPS координаты: N54°30'53,91" N54°30'53,91". Зачисткой выявлена следующая стратиграфия. В верхней части - почвенный гумусированный слой перемешанный с включениями кусков глины, известковых камней, вероятно, переотложен. Ниже - светло-коричневый суглинок (материк). Культурный слой отсутствует.

Заключительный участок маршрута обследования проходил по восточной окраине с. Большое Нагаткино (илл. 102-103) и по южному склону полого водораздельного плато (илл. 104-105).

ЗАКЛЮЧЕНИЕ

Проведя в 2016 г. археологическое обследование земельного участка капитального ремонта автомобильной дороги А-151 Цивильск-Ульяновск км 163+700 - км 172+000 в Цильнинском районе Ульяновской области и участка капитального ремонта автомобильной дороги М-5 "Урал" Москва-Рязань-Пенза-Самара-Уфа-Челябинск км 284+000 - км 294+500 в Тереньгульском районе Ульяновской области **археологических памятников не выявлено.** Памятники археологии, выявленные археологами ранее расположенные рядом (в Тереньгульском районе: стоянка «Елшанка-1»; селище «Елшанка-3»; селище «Елшанка - 6»; Курганная группа «Елшанка-1»; Курганная группа «Елшанка-2»; Курган группа «Елшанка-1»; Курган «Зеленец»; Курган «Поникий Ключ»; Курган «Солдатская Ташла»; Курганная группа «Языково»; в Цильнинском районе: курган «Большое Нагаткино»; селище «Большое Нагаткино-1». селище «Большое Нагаткино-2»; курганная группа «Большое Нагаткино»; курган «Крестниково-2»; селище «Крестниково-2»; селище «Крестниково-1»; курганная группа «Крестниково-2»; курганная группа «Крестниково-3»; курганная группа «Крестниково-1»; курганная группа «Богородская Репьевка») **в зону землеустроительных работ не попадают.**

Рекомендации:

1. При проведении земляных работ в случае обнаружения объектов с признаками археологического памятника (погребения, а также разрозненные кости, каменные и металлические орудия, остатки каменных и кирпичных кладок и др.) необходимо обратиться в органы охраны культурного наследия, или археологам.

Н.С. Березина

СПИСОК ИЛЛЮСТРАЦИЙ

Илл. 1. Карта—схема расположения обследуемого участка № 1 в Тереньгульском районе Ульяновской области.

Илл. 2. Карта—схема расположения обследуемого участка № 1 в Тереньгульском районе Ульяновской области с расположением известных археологических памятников:

Илл. 3. Ситуационный план. Место обследования () и расположение разведочных шурфов (1.) и точек фотосъемки (I.).

Илл. 4. Общий вид на обследуемый участок № 1, точка I, вид с С.

Илл. 5. Общий вид на обследуемый участок № 1, точка I, вид с С.

Илл. 6. Общий вид на обследуемый участок № 1, точка II, вид с С.

Илл. 7. Общий вид песчаный карьер, расположенный на маршруте обследуемого участка № 1, точка II, вид с В.

Илл. 8. Общий вид песчаный карьер, расположенный на маршруте обследуемого участка № 1, точка II, вид с В.

Илл. 9. Общий вид на место заложения зачистки № 1 обследуемого участка № 1, вид с ЮЮВ.

Илл. 10. Фото зачистки № 1 обследуемого участка № 1, вид с З.

Илл. 11. Общий вид на обследуемый участок № 1, точка III, вид с ЮЮВ.

Илл. 12. Фото естественного обнажения в многочисленными выходами кварцитовых камней на обследуемом участке № 1, точка III.

Илл. 13. Фото кварцитового камня из естественного обнажения на обследуемом участке № 1, точка III.

Илл. 14. Общий вид на место заложения зачистки № 2 на обследуемом участке № 1, точка III, вид с ССВ.

Илл. 15. Фото зачистки № 2 на обследуемом участке № 1, точка III.

Илл. 16. Общий вид на обследуемый участок № 1, точка IV, вид с ССВ.

- Илл. 17. Общий вид на обследуемый участок № 1, точка IV, вид с Ю.
- Илл. 18. Общий вид на обследуемый участок № 1, точка IV, вид с Ю.
- Илл. 19. Общий вид на обследуемый участок № 1, точка V, вид с С.
- Илл. 20. Общий вид на обследуемый участок № 1, точка V, вид с Ю.
- Илл. 21. Общий вид на обследуемый участок № 1, точка V, вид с ЮЮВ.
- Илл. 22. Общий вид на место заложения зачистки № 3 на обследуемом участке № 1, точка V, вид с З.
- Илл. 23. Фото зачистки № 3 на обследуемом участке № 1, точка V.
- Илл. 24. Фото естественных выходов крупных кварцитовых камней на обследуемом участке № 1, точка V.
- Илл. 25. Фото естественных выходов крупных кварцитовых камней на обследуемом участке № 1, точка V, вид с ЮЮВ.
- Илл. 26. Фото естественных выходов крупных кварцитовых камней на обследуемом участке № 1, точка V, вид с ЮЮЗ.
- Илл. 27. Общий вид на обследуемый участок № 1, точка VI, вид с ССВ.
- Илл. 28. Общий вид на обследуемый участок № 1, точка VI, вид с Ю.
- Илл. 29. Общий вид на обследуемый участок № 1, точка VI, вид с СЗ.
- Илл. 30. Общий вид на место заложения зачистки № 4 на обследуемом участке № 1, точка VI, вид с С.
- Илл. 31. Общий вид на место заложения зачистки № 4 на обследуемом участке № 1, точка VI, вид с Ю.
- Илл. 32. Фото зачистки № 4 на обследуемом участке № 1, точка VI.
- Илл. 33. Общий вид на обследуемый участок № 1 в месте пересечения его с р. Уса, точка VII, вид с С.
- Илл. 34. Общий вид на обследуемый участок № 1 в месте пересечения его с р. Уса, точка VII, вид с Ю.
- Илл. 35. Общий вид на р. Уса в месте пересечения с маршрутом обследования участка № 1, точка VII, вид с З.

Илл. 36. Общий вид на р. Уса в месте пересечения с маршрутом обследования участка № 1, точка VII, вид с В.

Илл. 37. Общий вид на обследуемый участок № 1, точка VIII, вид с С.

Илл. 38. Общий вид на обследуемый участок № 1, точка VIII, вид с Ю.

Илл. 39. Общий вид на небольшой овражек на обследуемом участке № 1, точка VIII, вид с ВСВ.

Илл. 40. Общий вид на место заложения шурфа № 5 на обследуемом участке № 1, точка VIII, вид с В.

Илл. 41. Фото зачистки № 5 на обследуемом участке № 1, точка VIII.

Илл. 42. Общий вид на обследуемый участок № 1, точка IX, вид с С.

Илл. 43. Фото кварцитового камня на обследуемом участке № 1, точка IX, вид с С.

Илл. 44. Общий вид на место заложения зачистки № 6 на обследуемом участке № 1, точка IX, вид с С.

Илл. 45. Общий вид на место заложения зачистки № 6 на обследуемом участке № 1, точка IX, вид с СЗ.

Илл. 46. Фото зачистки № 6 на обследуемом участке № 1.

Илл. 47. Общий вид на обследуемый участок № 1, точка X, вид с С.

Илл. 48. Общий вид на обследуемый участок № 1, точка X, вид с Ю.

Илл. 49. Общий вид на обследуемый участок № 1, точка XI, вид с С.

Илл. 50. Общий вид на обследуемый участок № 1, точка XI, вид с Ю.

Илл. 51. Общий вид на обследуемый участок № 1, точка XII, вид с С.

Илл. 52. Общий вид на место заложения шурфа № 7 обследуемого участка № 1, точка XII вид с ЮЮЗ.

Илл. 53. Общий вид на место заложения шурфа № 7 обследуемого участка № 1, точка XII, вид с СЗ.

Илл. 54. Шурф № 7. Фото зачистки 1 слоя.

Илл. 55. Шурф № 7. Фото зачистки 2 слоя.

Илл. 56. Шурф № 7. Фото зачистки южной стенки шурфа.

Илл. 57. Шурф № 7. Фото рекультивации шурфа.

Илл. 58. Общий вид на обследуемый участок № 1, точка XIII, вид с С.

Илл. 59. Общий вид на обследуемый участок № 1, точка XIII, вид с С.

Илл. 60. Общий вид на обследуемый участок № 1, точка XIV, вид с С.

Илл. 61. Общий вид на место заложения зачистки № 8 обследуемого участка № 1, точка XIV, вид с С.

Илл. 62. Общий вид на место заложения зачистки № 8 обследуемого участка № 1, точка XIV, вид с С.

Илл. 63. Фото зачистки № 8 обследуемого участка № 1.

Илл. 64. Карта—схема расположения обследуемого участка № I в Цильнинском районе Ульяновской области.

Илл. 65. Карта расположения обследуемого участка () № 2 в Цильнинском районе Ульяновской области с расположением шурфов (.1), точек съемки (.I) и известных археологических памятников

Илл. 66. План расположения Курганной группы (2 насыпи) «Крестниково-2» с поворотными точками.

Илл. 67. Общий вид на обследуемый участок № 2, точка I, вид с С.

Илл. 68. Общий вид на обследуемый участок № 2, точка I, вид с Ю.

Илл. 69. Общий вид на небольшой мыс, между оврагами Малый и Большой Горобской обследуемого участка № 2, точка II, вид с З.

Илл. 70. Общий вид на северный край оврага Большой Горобской обследуемого участка № 2, точка II, вид с З.

Илл. 71. Общий вид на место заложения зачистки № I на северном краю оврага Большой Горобской обследуемого участка № 2, точка II, вид с З.

Илл. 72. Фото зачистки № I обследуемого участка № 2.

Илл. 73. Общий вид на небольшой мыс, между оврагами Малый и Большой Горобской обследуемого участка № 2, точка II, вид с З.

Илл. 74. Общий вид на место заложения зачистки № 2 на краю небольшого мыса, между оврагами Малый и Большой Горобской обследуемого участка № 2, точка II.

Илл. 75. Фото зачистки № 2 обследуемого участка № 2.

Илл. 76. Общий вид на южный края оврага Малый Горобской обследуемого участка № 2, точка II, вид с В.

Илл. 77. Общий вид на место заложения зачистки № 3 на южном краю оврага Малый Горобской обследуемого участка № 2, точка II, вид с С.

Илл. 78. Фото зачистки № 3 обследуемого участка № 2.

Илл. 81. Общий вид на место заложения зачистки № 4 обследуемого участка № 2.

Илл. 82. Фото зачистки № 4 обследуемого участка № 2.

Илл. 79. Общий вид на край оврага Большой Горобской обследуемого участка № 2, точка III, вид с ССЗ.

Илл. 80. Общий вид на место заложения зачистки № 4 на краю оврага Большой Горобской обследуемого участка № 2, точка III, вид с ССЗ.

Илл. 83. Общий вид на курган Курганной группы «Крестниково-2» расположенный рядом с обследуемым участком № 2, вид с З.

Илл. 84. Общий вид на курган Курганной группы «Крестниково-2» расположенный рядом с обследуемым участком № 2, вид с В.

Илл. 85. Общий вид на два кургана Курганной группы «Крестниково-2» расположенный рядом с обследуемым участком № 2, вид с З.

Илл. 86. Общий вид на обследуемый участок № 2, точка IV, вид с С.

Илл. 87. Общий вид на обследуемый участок № 2, точка IV, вид с Ю.

Илл. 88. Общий вид на обследуемый участок № 2, точка V, вид с С.

Илл. 89. Общий вид на обследуемый участок № 2, точка V, вид с С.

Илл. 90. Общий вид на обследуемый участок № 2, точка V, вид с С.

Илл. 91. Общий вид на место расположения зачистки № 5, обследуемого участка № 2.

Илл. 92. Общий вид на место расположения зачистки № 5, обследуемого участка № 2.

Илл. 93. Фото зачистки № 5, обследуемого участка № 2.

Илл. 94. Общий вид на обследуемый участок № 2, точка VI, место заложения зачистки № 6, вид с В.

Илл. 95. Общий вид на место расположения зачистки № 6.

Илл. 96. Фото зачистки № 6, обследуемого участка № 2. .

Илл. 97. Общий вид на обследуемый участок № 2, точка VII, вид с С.

Илл. 98. Общий вид на обследуемый участок № 2, точка VII, вид с Ю.

Илл. 99. Общий вид на место расположения зачистки № 7 обследуемого участка № 2, точка VII вид с ЮЗ.

Илл. 100. Общий вид на место расположения зачистки № 7 обследуемого участка № 2.

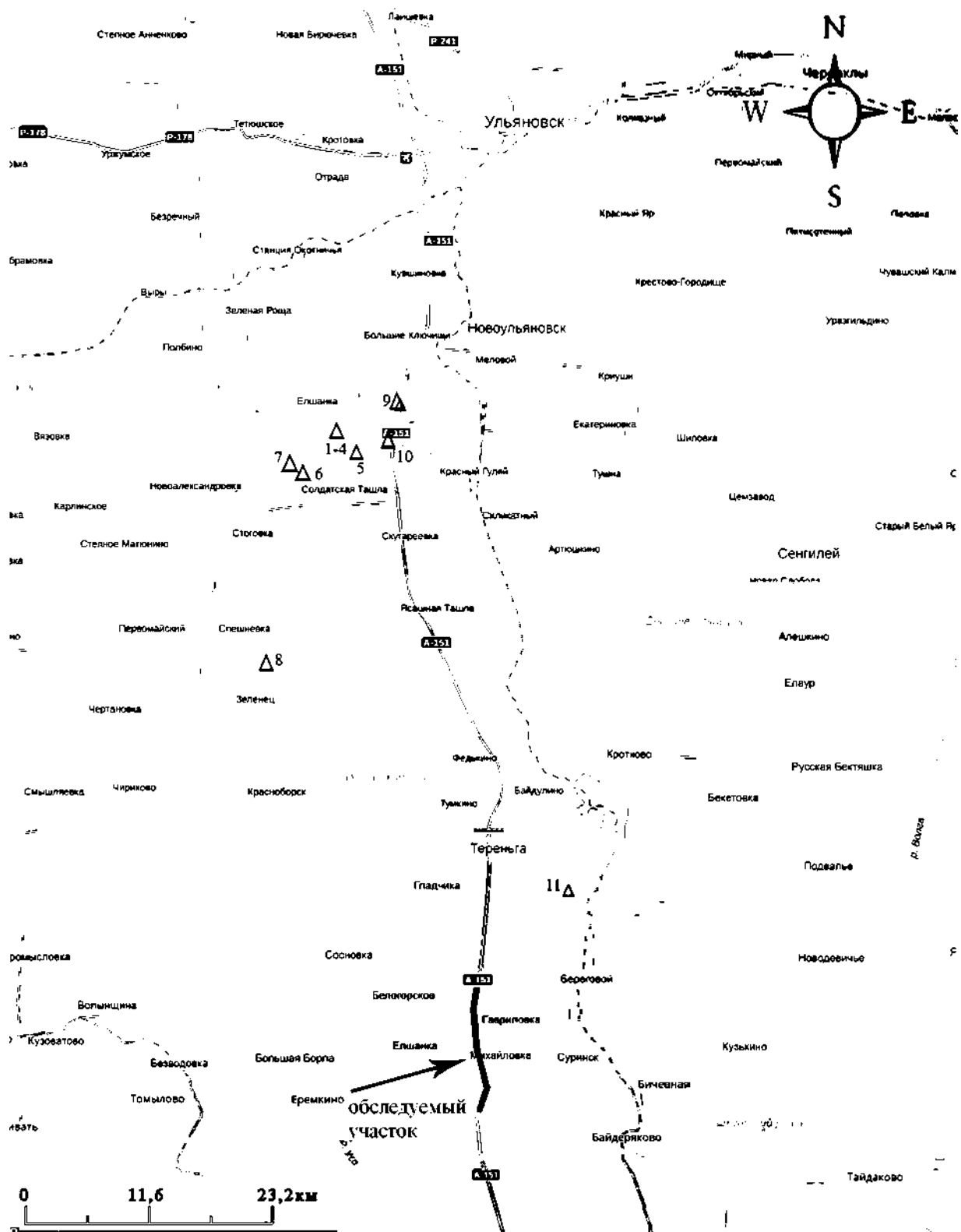
Илл. 101. Фото зачистки № 7, обследуемого участка № 2.

Илл. 102. Общий вид на обследуемый участок № 2, точка VIII, вид с С.

Илл. 103. Общий вид на обследуемый участок № 2, точка VIII, вид с Ю.

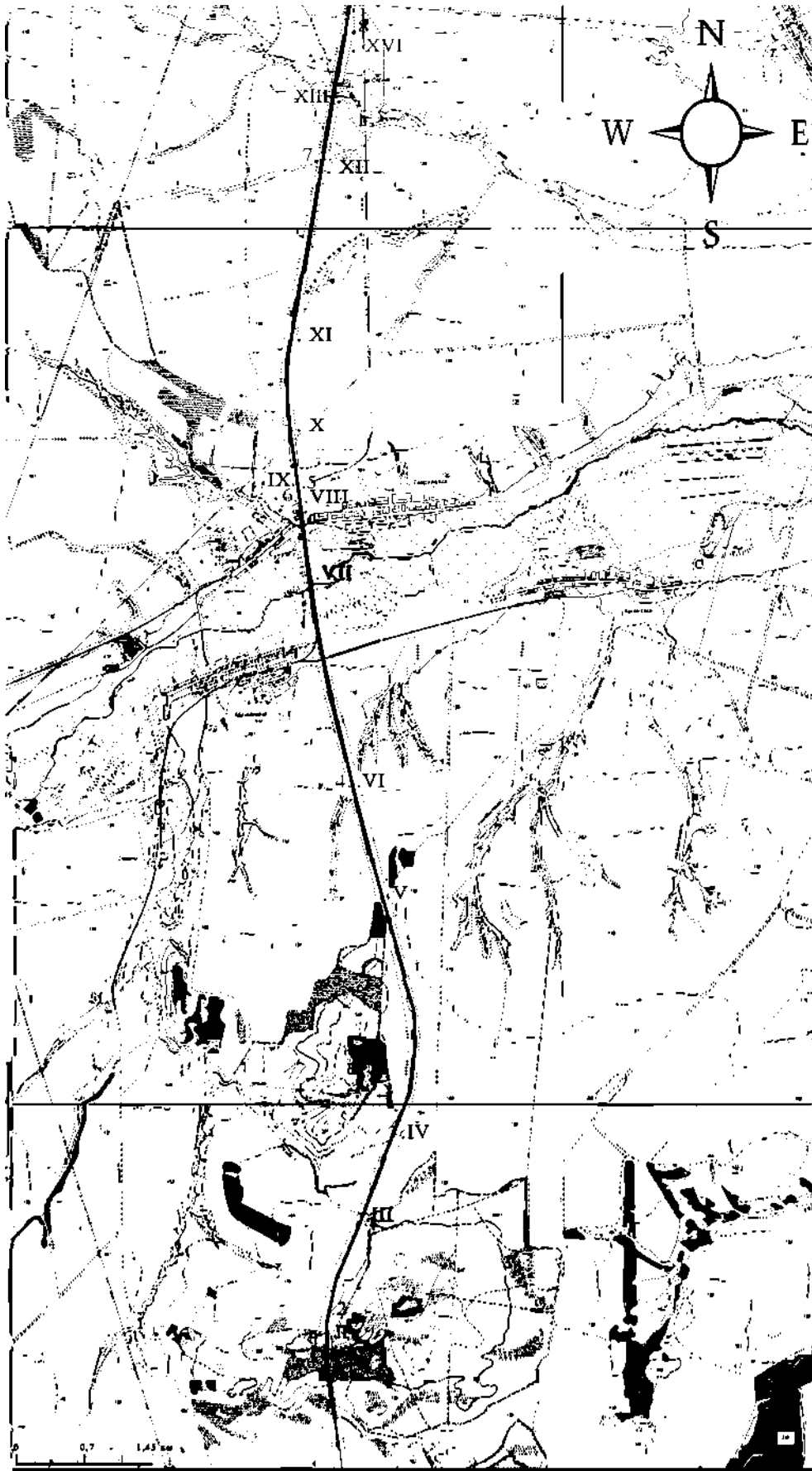
Илл. 104. Общий вид на обследуемый участок № 2, точка IX, вид с С.

Илл. 105. Общий вид на обследуемый участок № 2, точка IX, вид с Ю.

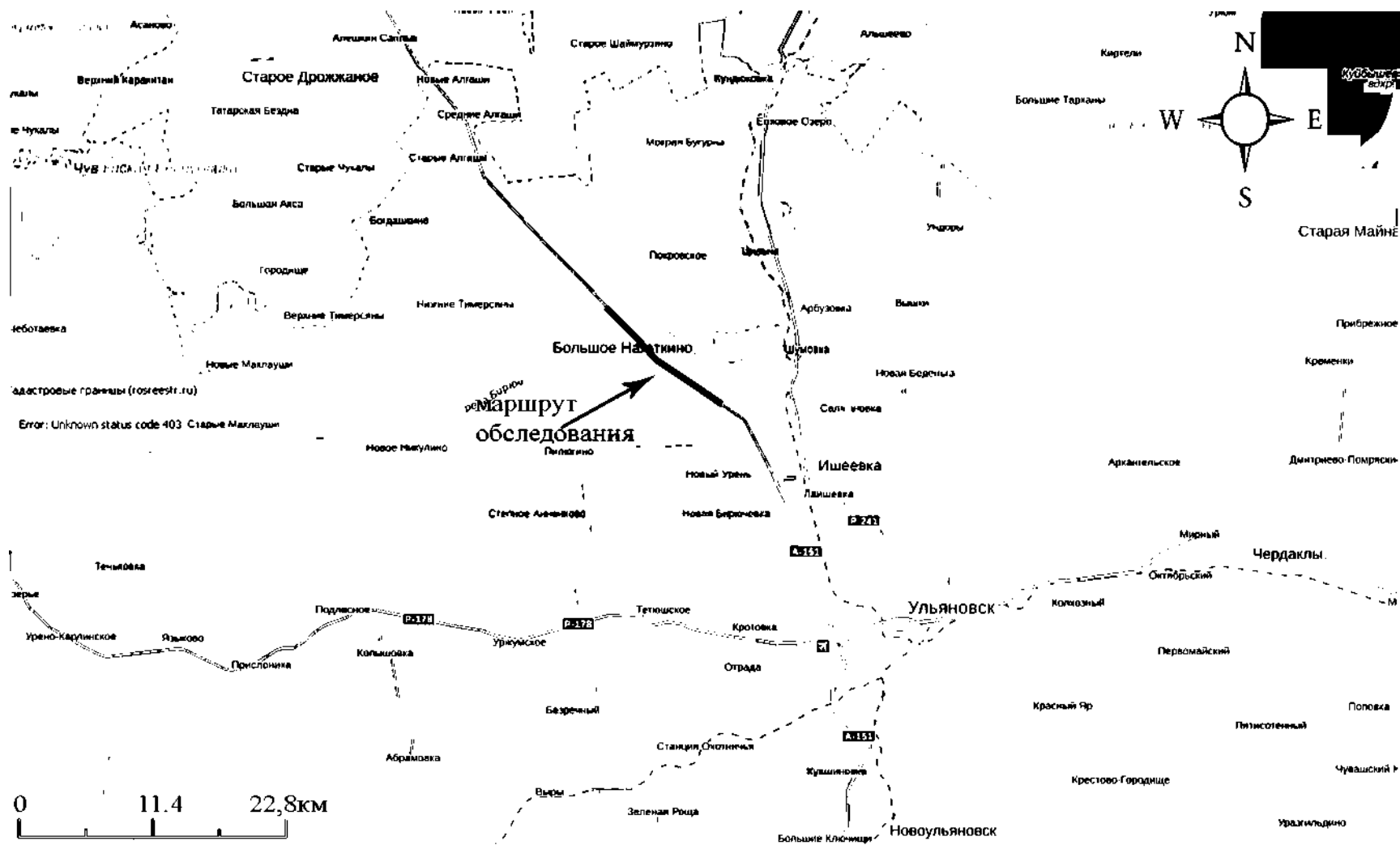


Илл. 2. Карта—схема расположения обследуемого участка № 1 в Тереньгульском районе Ульяновской области с расположением известных археологических памятников:

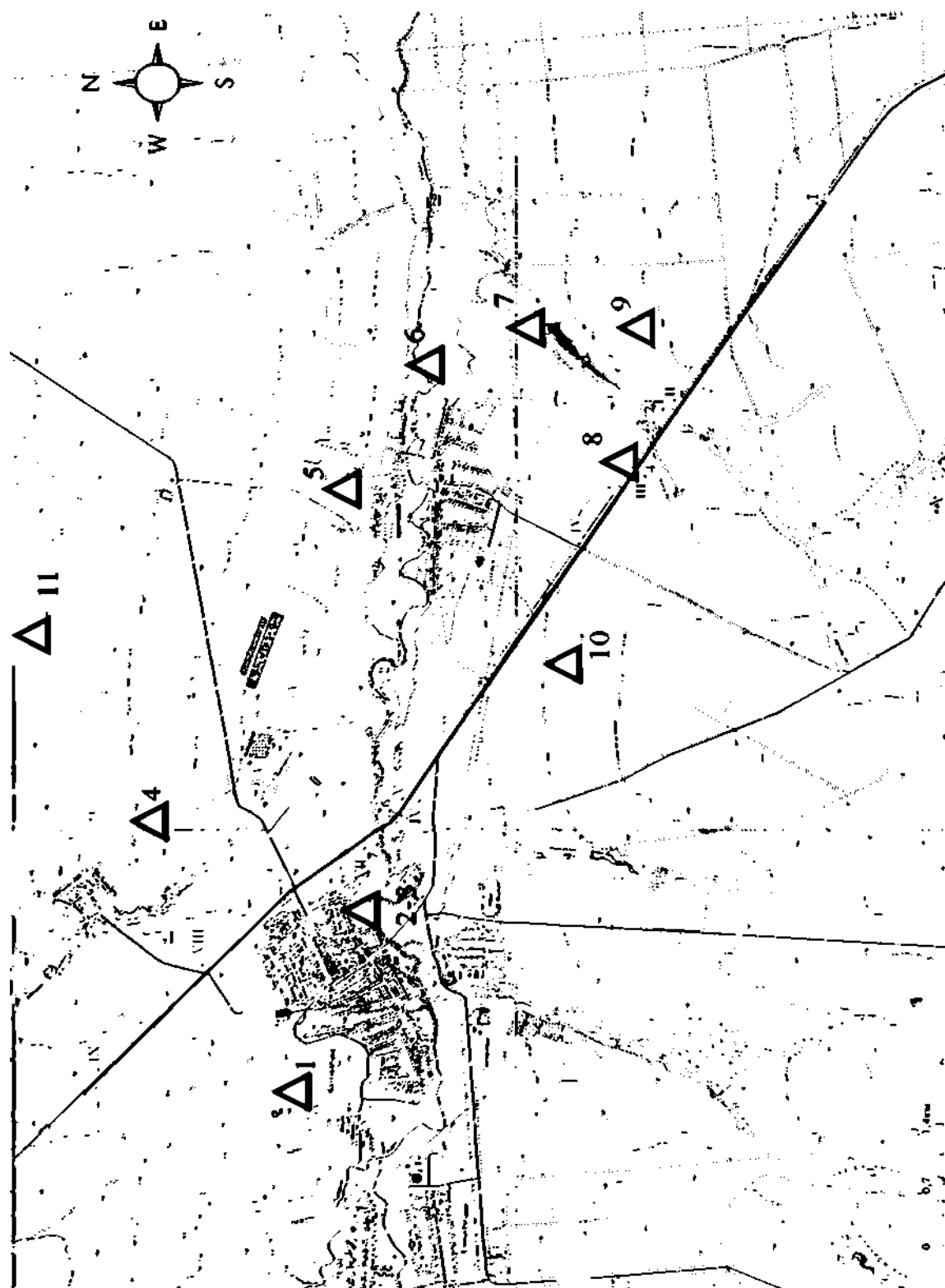
- 1—стоянка «Елшанка-1» VI – IV тыс. до н. э. (?);
- 2—поселение «Елшанка-2» IV тыс. до н. э.;
- 3—селище «Елшанка-3» II тыс.;
- 4—селище «Елшанка - 6» III-II тыс. до н. э.;
- 5—Курганная группа «Елшанка-1» II тыс. до н. э. (?);
- 6—Курганная группа «Елшанка-2» II тыс. до н. э. (?);
- 7—Курган группа «Елшанка-1» II тыс. до н. э. (?);
- 8—Курган «Зеленец» II тыс. до н. э. (?);
- 9—Курган «Поникий Ключ» II тыс. до н. э. (?);
- 10—Курган «Солдатская Ташла» II тыс. до н. э. (?);
- 11—Курганная группа «Языково» II тыс. до н. э. (?).



Илл. 3. Ситуационный план. Место обследования () и расположение разведочных шурфов (1.) и точек фотосъемки (I.).

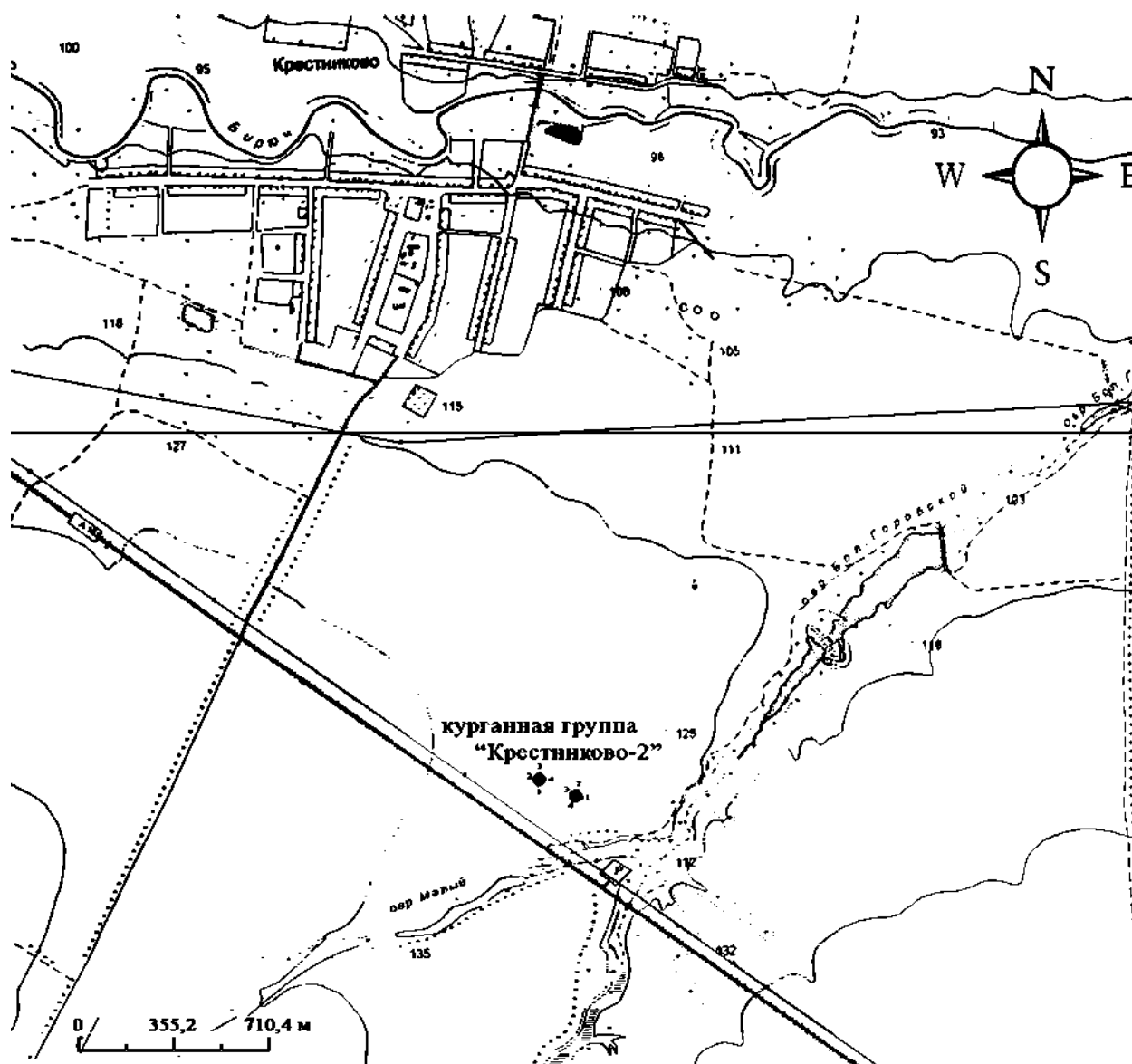


Илл. 64. Карта—схема расположения обследуемого участка № 1 в Цильнинском районе Ульяновской области.



Илл. 65. Карта расположения обследуемого участка (—) № 2 в Цильнинском районе Ульяновской области с расположением шурфов (.I), точек съемки (Δ) и известных археологических памятников Δ

1— курган «Большое Нагаткино» II тыс. до н.э. - I тыс. (?); 2-3—селище «Большое Нагаткино-1» I - II тыс. и селище «Большое Нагаткино-2» II тыс.; 4—курганная группа «Большое Нагаткино»(2 насыпи) II—I тыс. до н.э.; 5—курган «Крестниково-2» II - I тыс. до н.э.; 6—селище «Крестниково-2» II тыс. до н.э.; 7—селище «Крестниково-1» II тыс. до н.э.; 8—курганная группа «Крестниково-2» II - I тыс. до н.э.; 9—курганная группа «Крестниково-3» II—I тыс. до н.э.; 10—курганная группа «Крестниково-1» II - I тыс. до н.э.; 11—курганная группа «Богородская Репьевка» II—I тыс. до н.э.



Илл. 66. План расположения Курганной группы (2 насыпи) «Крестниково-2» с поворотными точками.

курган № 1 (южнее)

центр кургана - N54 29 17.2 E 48 04 06.9

поворотные точки:

1. N54 29 17.4 E48 04 08.2
2. N54 29 17.8 E48 04 06.2
3. N54 29 16.9 E48 04 05.5
4. N54 29 16.6 E48 04 07.3

курган № 2 (севернее)

поворотные точки:

5. N54 29 18.7 E48 03 59.8
6. N54 29 18.6 E48 03 58.6
7. N54 29 19.1 E48 03 57.6
8. N54 29 19.7 E48 04 00.1



Министерство культуры Российской Федерации

ОТКРЫТЫЙ ЛИСТ

№ 1116

Настоящий открытый лист выдан:

Березиной Наталии Степановне

паспорт 9703 № 915219

(серия номер паспорта)

на право проведения археологических полевых работ
в Ульяновской области на участках капитального ремонта автомобильной дороги А-151
Цивильск – Ульяновск км 163+700 – км 172+000 в Цильнинском районе, автомобильной
дороги М-5 «Урал» Москва – Рязань – Пенза – Самара – Уфа – Челябинск км 284+000 – км
294+500 в Теренгульском районе.

(место проведения археологических полевых работ)

На основании открытого листа

Березина Наталия Степановна

(Ф.И.О.)

имеет право производить следующие археологические полевые работы:
археологические разведки с осуществлением локальных земляных работ на указанной территории в
целях выявления объектов археологического наследия, уточнения сведений о них и планирования
мероприятий по обеспечению их сохранности.


Передовере права на проведение археологических полевых работ по данному
открытому листу другому лицу запрещается.

Срок действия открытого листа: с 14 июля 2016 г. по 31 декабря 2016 г.

Дата принятия решения о предоставлении открытого листа: 14 июля 2016 г.

Заместитель Министра

(должность)



С.Г. Обрывалин

(Ф.И.О.)

Дата 14 июля 2016 г.

МП

007856