

# АКТ

государственной историко-культурной  
экспертизы на выявленный объект  
культурного наследия  
«Водонапорная башня», кон. XIX- нач. XX вв.,  
расположенный по адресу:  
Ульяновская область,  
Сенгилеевский район, с. Екатериновка,

Исполнители: ООО «Эксперт»; Шашин С. И. (г. Киров) -  
аттестованный эксперт по проведению государственной историко-  
культурной экспертизы

2016г



1. Дата начала проведения экспертизы: 24 октября 2016 г.

2. Дата окончания проведения экспертизы: 28 октября 2016 г.

3. Место проведения экспертизы: г. Ульяновск, г. Киров

4. Заказчик экспертизы:

Министерство искусства и культурной политики Ульяновской области.  
Государственный контракт № 0-038/7 от 27.07.2016г.

5. Сведения об исполнителях:

ООО «Эксперт» - директор Кунтулкин Александр Васильевич, адрес: 432030 г. Ульяновск, ул. Иннодромная, 13 б. ИНН 7327061036/КПП 732501001,

Шапин Сергей Ирикович (г. Киров): образование – высшее профессиональное, Кировский политехнический институт, специальность «Промышленное и гражданское строительство», квалификация инженер-строитель, диплом РВ № 490171;

стаж работы по профилю экспертной деятельности 22 года: аттестованный эксперт по проведению государственной историко-культурной экспертизы, приказ Министерства культуры Российской Федерации: от 25.12.2014 № 2448(объекты, обладающие признаками объекта культурного наследия; документы, обосновывающие включение объектов культурного наследия в реестр; проекты зон охраны объекта культурного наследия; документация, обосновывающая проведение работ по сохранению объекта культурного наследия.)

6. Цель экспертизы:

Обоснование целесообразности включения (либо отказа во включении) выявленного объекта культурного наследия в Единый государственный реестр объектов культурного наследия (памятников истории и культуры) народов Российской Федерации и определения категории его историко-культурного значения.

7. Объект экспертизы:

Название объекта:

- в соответствии с Распоряжением Главы администрации Ульяновской области от 29.07.99 № 959-р «О придании статуса вновь выявленных памятников истории и культуры»: «Водонапорная башня», кон. XIX- нач. XX вв.

- в соответствии с представленным Сводным списком объектов культурного наследия Сенгилеевского района Ульяновской области: «Водонапорная башня», кон. XIX-нач. XX вв.

Местонахождение объекта:


-в соответствии с Распоряжением Главы администрации Ульяновской области от 29.07.99 № 959-р «О придании статуса вновь выявленных памятников истории и культуры»: Ульяновская область, Сенгилеевский район, с. Екатериновка

- в соответствии с представленным Сводным списком объектов культурного наследия Сенгилеевского района Ульяновской области: Ульяновская область, Сенгилеевский район, с. Екатериновка, ул. Гагарина, в 40 м от дома № 2 по направлению на восток.

8. Перечень документов, предоставленных заказчиком:

– Фотографии объекта на момент проведения экспертизы.

Эксперт



С.И. Шапин

3

- Распоряжение Главы администрации Ульяновской области от 29.07.99 № 959-р «О придании статуса вновь выявленных памятников истории и культуры» (копия);
- Список недвижимых памятников (вновь выявленных памятников, объектов истории и культуры) Сенгилеевского района, принятых Министерством культуры РФ (письмо № 421-39-14 от 24.03.98) Приложение к распоряжению Главы администрации области от 29.07.99 № 959-р (копия).
- Сводный список объектов культурного наследия Сенгилеевского района Ульяновской области

#### **9. Сведения об обстоятельствах, повлиявших на процесс проведения и результаты экспертизы:**

Обстоятельства, повлиявшие на процесс проведения и результаты экспертизы, отсутствуют.

#### **10. Сведения о проведенных исследованиях в рамках экспертизы (применённые методы, объём и характер выполненных работ, результаты):**

При подготовке настоящего заключения Экспертом:

– рассмотрены представленные заказчиком экспертизы (далее – Заказчик) документы, подлежащие экспертизе;

- проведён сравнительный анализ всего комплекса данных (документов, материалов, информации) по объекту, включающего документы и материалы, принятые от Заказчика, и информацию, выявленную Экспертом;

оформлены результаты проведенных исследований в виде акта государственной историко-культурной экспертизы.

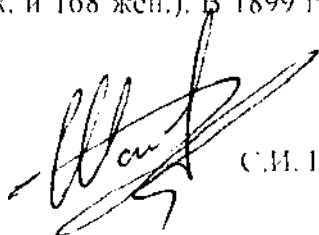
Эксперт при исследовании документов и материалов, представленных на экспертизу и собранных в ходе экспертизы, счел их достаточными для подготовки заключения.

Эксперт установил, что иных положений и условий, необходимых для проведения экспертизы не требуется.

#### **11. Факты и сведения, выявленные и установленные в результате проведенных исследований:**

Общие сведения о селе Екатериновка.

Экспертом установлено, что деревня Екатериновка основана в 1841 году помещицей Екатериной Петровной Кондрашиной и получила название по имени её основательницы. Здесь, при впадении речки Атцы в р. Тушонку в 22 км к северо-западу от г. Сенгилей, Кондрашина построила в 1850 году небольшую суконную фабрику. Но в 1857 году это имение купил действительный статский советник Иван Петрович Бобылев, председатель Симбирской казенной палаты. Тогда в Екатериновке, получившей название «Бобылевка» по новому владельцу, было 13 дворов, да Бобылев перевел сюда шесть семей своих крестьян из деревни Мачкозеровой Ардаговского уезда, Симбирской губернии. В 1860 году Бобылев получил разрешение открыть в имении еженедельный, по воскресеньям, базар и однодневную ярмарку 23 июня. Однако было ли это разрешение приведено в исполнение, бывали-ли здесь базар и ярмарка — неизвестно; по крайней мере в 1866 году новый владелец этого имения, купец Ахметзян Исакаков Алеев, сломал построенные Бобылевым лавки и балаганы, а обратил внимание главным образом на суконную фабрику, которую значительно улучшил и увеличил, так что в Бобылевская суконная фабрика стала самой крупной в уезде по производительности и по числу рабочих (600 муж. и 168 жен.). В 1899 году, по смерти Алеева, фабрика перешла к купцу



Ахмету Галееву Хусанову, известному богачу-фабриканту, который еще более расширил здесь фабричное дело. В 1913 году в селе Екатериновка (Бобылека) было 52 двора, 179 постоянных жителей. При селе находились усадьба братьев Кузнецовых и действовавшая с 1850 года суконная фабрика Торгового дома «М. М. Кузнецов» (30 дворов и более 900 временно проживавших здесь рабочих), усадьба землевладелицы Алесовой (2 двора и мельница).


Распоряжением Главы администрации Ульяновской области «О придании статуса выявленных памятников истории и культуры от 29.07.1999 № 959-р сооружение «Водонапорная башня» (Ульяновская область, Сенгилеевский район, с. Екатериновка) включён в Список выявленных объектов культурного наследия (памятников истории и культуры), расположенных на территории Сенгилеевского района Ульяновской области.

В настоящее время село Екатериновка входит в состав Сенгилеевского района Ульяновской области (бывшего Симбирского уезда Симбирской губернии).

Экспертом установлено, что на момент проведения экспертизы состояние водонапорной башни руинированное.

## **12. Перечень документов и материалов, собранных и полученных при проведении экспертизы, а также неиспользованной для нее специальной, технической и справочной литературы:**

- Федеральный закон от 25.06.2002 года № 73-ФЗ «Об объектах культурного наследия (памятниках истории и культуры) народов Российской Федерации»;
- Закон Ульяновской области от 9 марта 2006 года № 24-ЗО «Об объектах культурного наследия (памятниках истории и культуры) народов Российской Федерации, расположенных на территории Ульяновской области»;
- «Градостроительный кодекс Российской Федерации» от 29.12.2004 № 190-ФЗ;
- «Земельный кодекс Российской Федерации» от 25.10.2001 № 136-ФЗ;
- [Методические указания по определению предмета охраны объектов культурного наследия] Книга 2. Методические указания по определению предмета охраны для объектов, предложенных к включению в реестр объектов культурного наследия, выявленных объектов культурного наследия и объектов культурного наследия федерального и регионального значения (памятников истории и культуры): раздел 4.1.3. Памятники монументального искусства / ООО «ИФ-Град»: авт. коллектив: И. С. Кудимов, А. С. Щенков, А. Л. Баталов, Л. И. Лифшиц, В. А. Климченко, Н. Е. Меркелова, Т. Е. Каменева, Д. М. Яцкий, А. Е. Рождественский; заказчик: Комитет по культурному наследию города Москвы (Москомнаследие). - М., 2011. - 41 с. / Департамент культурного наследия города Москвы;
- [Разработка и согласование методических указаний по проведению комплексных историко-культурных исследований] Книга 2. Методических указаний по проведению комплексных историко-культурных исследований / ГУП «НИИПИ генерального плана Москвы»: авт. коллектив: Соловьёва Е.Е., Царёва Т.В., Дутлова Е.Ю., Белоконь А.А., Ким О.Г., Гурецкая А.С., Лингарт Н.Р.; заказчик: Комитет по архитектуре и градостроительству города Москвы. - М., 2009. - 54 с. / Департамент культурного наследия города Москвы;
- Правила оформления заключений (актов) государственной историко-культурной экспертизы, необходимой для обоснования принятия Правительством Москвы решений о включении объектов культурного наследия регионального значения (памятников и ансамблей) в единый государственный реестр объектов культурного наследия (памятников истории и культуры) народов Российской Федерации: Приложение к приказу



Департамента культурного наследия города Москвы от 21 июля 2011 г. № 192/ Департамент культурного наследия города Москвы. – Государственный учет объектов культурного наследия;

– приказ Министерства культуры Российской Федерации от 04.06.2015 года №1745 «Об утверждении требований к составлению проектов границ территорий объектов культурного наследия»

### 13. Обоснования вывода экспертизы:

Согласно статье 3 Федерального закона от 25.06.2002 г. № 73-ФЗ «Об объектах культурного наследия (памятниках истории и культуры) народов Российской Федерации», к объектам культурного наследия относятся «объекты недвижимого имущества со связанными с ними произведениями живописи, скульптуры, декоративно-прикладного искусства, объектами науки и техники и иными предметами материальной культуры, возникшие в результате исторических событий, представляющие собой ценность с точки зрения истории, археологии, архитектуры, градостроительства, искусства, науки и техники, эстетики, этнологии или антропологии, социальной культуры и являющиеся свидетельством эпох и цивилизаций, подлинными источниками информации о зарождении и развитии культуры».

Объект экспертизы – выявленный объект культурного наследия «Водонапорная башня» кон. XIX- нач. XX вв., расположенный по адресу: Ульяновская область, Сенгилеевский район, с.Екатериновка, (полная версия местонахождения Объекта: Ульяновская область, Сенгилеевский район, с.Екатериновка, ул. Гагарина, в 40 м от дома № 2 по направлению на восток), поставленный на государственную охрану Распоряжением Главы администрации Ульяновской области от 29.07.99 № 959-р «О придании статуса вновь выявленных памятников истории и культуры», является руинированным сооружением.

По мнению Эксперта, Объект не соответствует нижеприведенным критериям, позволяющим отнести его к объектам культурного наследия:

#### 1. Принадлежность к объектам, являющимся подлинными и целостными в отношении своей композиции, материала изготовления, мастерства исполнения.

На момент проведения экспертизы исторический облик объекта экспертизы «Водонапорная башня» изменён, тем самым нарушено его целостное восприятие. На объекте невозможно определить архитектурно-художественное оформление фасадов и его исторический объём, а также временные рамки возведения сооружения в указанное в Сводном списке объектов культурного наследия Сенгилеевского района Ульяновской области время - кон. XIX- нач. XX вв.

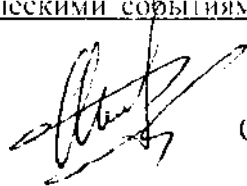
Контраст вертикальных и горизонтальных объемов архитектурного сооружения в настоящее время проследить невозможно, т.к. здание руинированное и утрачена большая часть его объёма.

Ритм и симметрия архитектурных элементов, как одно из самых сильных средств композиции Объекта, которое обеспечивает ей статичность - нарушены.

Высотная композиция Объекта – нарушена.

Выразительность композиции Объекта - это наличие гармоничности, т.е. такого качества архитектурно-художественного оформления сооружений, при котором глаз не ощущает несоответствия размеров частей и всего целого, а сочетания цветов не раздражают глаз – на данном Объекте нарушена и не представляет возможности восстановить её в первоначальном виде.

#### 2. Принадлежность к объектам мемориального характера или связанным с важными историческими событиями – Экспертом по представленным документам и по



материалам в доступных средствах массовой информации не установлена мемориальная ценность Объекта, связанная с историческими событиями Российской Федерации, Ульяновской области и Сентилеевского района.

Имеющиеся документы не позволяют достоверно определить исторические границы территории сооружения, тем самым исполнить приказ Министерства культуры Российской Федерации от 04.06.2015 года №1745.

На момент проведения экспертизы, представленной документацией на выявленный объект культурного наследия «Водонапорная башня», кон. XIX- нач. XX вв., расположенный по адресу: Ульяновская область, Сентилеевский район, с. Екатериновка, ул. Гагарина, в 40 м от дома № 2 по направлению на восток (полная версия местонахождения Объекта) оснований для включения его в Единый государственный реестр объектов культурного наследия (памятников истории и культуры) народов Российской Федерации недостаточно.

#### **14. Вывод экспертизы:**

1. На момент проведения экспертизы выявленный объект культурного наследия «Водонапорная башня», кон. XIX- нач. XX вв., расположенный по адресу: Ульяновская область, Сентилеевский район, с. Екатериновка, ул. Гагарина, в 40 м от дома № 2 по направлению на восток (полная версия местонахождения Объекта) не обладает признаками исторической, архитектурной и градостроительной ценности и не соответствует определению объекта культурного наследия.

2. Отсутствует целесообразность включения выявленного объекта культурного наследия «Водонапорная башня», кон. XIX- нач. XX вв., расположенного по адресу: Ульяновская область, Сентилеевский район, с. Екатериновка, ул. Гагарина, в 40 м от дома № 2 по направлению на восток (полная версия местонахождения Объекта) в Единый государственный реестр объектов культурного наследия (памятников истории и культуры) народов Российской Федерации.

3. В рамках проведённой государственной историко-культурной экспертизы Эксперт рекомендует государственному органу охраны объектов культурного наследия Ульяновской области исключить объект «Водонапорная башня», кон. XIX- нач. XX вв., расположенный по адресу: Ульяновская область, Сентилеевский район, с. Екатериновка из перечня выявленных объектов культурного наследия Ульяновской области, утверждённого распоряжением Главы администрации Ульяновской области от 29.07.1999 № 959-р «О придании статуса вновь выявленных памятников истории и культуры».

4. Заключение экспертизы ОТРИЦАТЕЛЬНОЕ.

#### **15. Информация об ответственности за достоверность сведений:**

Я, нижеподписавшийся, эксперт Шапкин Сергей Ирикович признаю свою ответственность за соблюдение принципов проведения государственной историко-культурной экспертизы, установленных статьей 29 Федерального закона от 25.06.2002 г. № 73-ФЗ «Об объектах культурного наследия (памятниках истории и культуры) народов Российской Федерации», «Положением о государственной историко-культурной экспертизе», утверждённым Постановлениями правительства Российской Федерации от




15 июля 2009 г. № 569 и от 09 июня 2015 г. № 569 «О внесении изменений в Положение о государственной историко-культурной экспертизе» и отвечаю за достоверность сведений, изложенных в настоящем заключении (Акте) экспертизы. Настоящим подтверждаю, что предупрежден об уголовной ответственности за дачу заведомо ложных сведений по статье 307 Уголовного кодекса Российской Федерации, содержание которой мне известно и понятно.

Настоящий акт государственной историко-культурной экспертизы составлен в 4 (четыре) экземплярах, имеющих равную юридическую силу, имеет приложения.

**К настоящему акту прилагаются копии следующих документов:**

1. Фотофиксация Объекта на момент государственной историко-культурной экспертизы на 1 л.
2. Распоряжение Главы администрации Ульяновской области от 29.07.99 № 959-р «О придании статуса вновь выявленных памятников истории и культуры» (копия); на 1 л.
3. Список недвижимых памятников (вновь выявленных памятников, объектов истории и культуры) Сенгилеевского района, принятых Министерством культуры РФ (письмо № 421-39-14 от 24.03.98) Приложение к распоряжению Главы администрации области от 29.07.99 № 959-р (копия). на 8 л.
4. Сводный список объектов культурного наследия Сенгилеевского района Ульяновской области на 11 л.

Подпись эксперта:



С.И. Шапин

«28» октября 2016 г.

Эксперт




С.И. Шапин



Приложение № 1  
к акту государственной историко-культурной экспертизы

Фотофиксация выявленного объекта культурного наследия «Водонапорная башня»,  
кон. XIX- нач. XX вв., расположенный по адресу: Ульяновская область,  
Сенгилеевский район, с. Екатериновка, ул. Гагарина, в 40 м от дома № 2 по  
направлению на восток



Общий вид на Сооружение с улицы Гагарина.

Эксперт

 С.И. Шашин