

**АКТ**

**государственной историко-культурной экспертизы  
научно-проектной документации, обосновывающей проведение работ по  
сохранению объектов культурного наследия (памятников археологии)**

**Объект:**

**«МН Холмогоры-Клин, участок Тагай-Клин, км 2293-2294, км 2314-2321,  
км 2321-2328, км 2328-2329, км 2330-2331, км 2331-2331, км 2335-2336, км 2337-2339,  
км 2354-2355, км 2369-2372, км 2390-2391, км 2391-2393, км 2396-2398, км 2399-2.  
Реконструкция», расположенный на территории муниципальных районов  
Майнский, Вешкаймский, Барышский, Кузоватовский, Николаевский,  
Новоспасский Ульяновской области**

**Раздел**

**Обосновывающий меры по обеспечению сохранности выявленного  
объекта культурного наследия  
при проведении земляных, хозяйственных и иных работ:  
Старотимошкинское II селище**

Государственный эксперт по проведению государственной историко-культурной  
экспертизы:


Непубличное акционерное общество «Наследие Кубани»  
Главный специалист сектора охранно-спасательных  
работ отдела археологии



Д.В. Кутуков

декабрь 2016 года

эксперт Д.В. Кутуков



Страница 1

Настоящий акт государственной историко-культурной экспертизы составлен в соответствии с Федеральным законом от 25.06.2002 № 73-ФЗ «Об объектах культурного наследия (памятниках истории и культуры) народов Российской Федерации», Положением о государственной историко-культурной экспертизе, утвержденным постановлением Правительства Российской Федерации от 15.06.2009 № 569, согласно требованиям, предусмотренным пунктом 19 данного положения.

1. **Дата начала проведения экспертизы:** 17.12.2016.
2. **Дата окончания проведения экспертизы:** 22.12.2016.
3. **Место проведения экспертизы:** г. Краснодар.
4. **Заказчик экспертизы:** Общество с ограниченной ответственностью Научно-производственный центр «Цера»
5. **Сведения об эксперте:**

**Кутуков Дмитрий Владимирович**, образование высшее, специальность – историк, стаж работы в области археологии – 23 года, место работы и должность – главный специалист сектора охранно-спасательных работ отдела археологии Непубличного акционерного общества «Наследие Кубани», государственный эксперт по проведению государственной историко-культурной экспертизы (приказ Министерства культуры РФ № 478 от 21.03.2014).

6. **Информация о том, что в соответствии с законодательством Российской Федерации эксперт несёт ответственность за достоверность сведений, изложенных в заключении.**

Настоящим подтверждается, что государственный эксперт Кутуков Д.В., проводящий экспертизу, предупреждён об ответственности за достоверность информации, изложенной в заключении экспертизы, в соответствии со статьей 29 Федерального закона от 25.06.2002 № 73-ФЗ «Об объектах культурного наследия (памятниках истории и культуры) народов Российской Федерации», с Положением о государственной историко-культурной экспертизе, утвержденным постановлением Правительства Российской Федерации от 15.06.2009 № 569.

7. **Цель экспертизы – определение соответствия документации, обосновывающей меры по обеспечению сохранности объектов культурного наследия при проведении земляных и хозяйственных работ действующему законодательству об охране объектов культурного наследия – объекта археологического наследия Старотимошкинское II селище, - расположенного в зоне размещения объекта: «МН Холмогоры - Клин, участок Тагай - Клин, км 2293-2294, км 2314-2321, км 2321-2328, км 2328-2329, км**




2330-2331, км 2331-2331, км 2335-2336, км 2337-2339, км 2354-2355, км 2369-2372, км 2390-2391, км 2391-2393, км 2396-2398, км 2399-2. Реконструкция», на основании научно-проектной документации, разработанной ООО НПЦ «Цера».

**8. Объект экспертизы** – «Объект: «МН Холмогоры-Клин, участок Тагай-Клин, км 2293-2294, км 2314-2321, км 2321-2328, км 2328-2329, км 2330-2331, км 2331-2331, км 2335-2336, км 2337-2339, км 2354-2355, км 2369-2372, км 2390-2391, км 2391-2393, км 2396-2398, км 2399-2. Реконструкция», расположенный на территории муниципальных районов Майнский, Вешкаймский, Барышский, Кузоватовский, Николаевский, Новоспасский Ульяновской области». Раздел, обосновывающий меры по обеспечению сохранности выявленного объекта культурного наследия при проведении земляных, хозяйственных и иных работ: Старотимошкинское II селище», подготовленный ООО НПЦ «Цера» (далее – Раздел).

**9. Перечень документов, представленных на экспертизу заявителем:**

«Объект: «МН Холмогоры-Клин, участок Тагай-Клин, км 2293-2294, км 2314-2321, км 2321-2328, км 2328-2329, км 2330-2331, км 2331-2331, км 2335-2336, км 2337-2339, км 2354-2355, км 2369-2372, км 2390-2391, км 2391-2393, км 2396-2398, км 2399-2. Реконструкция», расположенный на территории муниципальных районов Майнский, Вешкаймский, Барышский, Кузоватовский, Николаевский, Новоспасский Ульяновской области». Раздел, обосновывающий меры по обеспечению сохранности выявленного объекта культурного наследия при проведении земляных, хозяйственных и иных работ: Старотимошкинское II селище», в составе:

- обозначения и сокращения;
- введение
- нормативно-правовая база;
- физико-географическая характеристика Барышского района Ульяновской области;
- история изучения археологических памятников Барышского района Ульяновской области;
- описание отводимого под строительство земельного участка;
- объекты археологического наследия в зоне проектируемого строительства;
- виды и порядок проведения работ по сохранению выявленных памятников археологии на земельном участке;



- стоимость спасательных археологических полевых работ;
- заключение;
- список использованных источников и литературы;
- альбом иллюстраций;
- приложения:

- Сметный расчет «Археологические раскопки в зоне строительных работ на объекте «МН Холмогоры-Клин, учаеток Тагай-Клин, км 2293-2294, км 2314-2321, км 2321-2328, км 2328-2329, км 2330-2331, км 2331-2331, км 2335-2336, км 2337-2339, км 2354-2355, км 2369-2372, км 2390-2391, км 2391-2393, км 2396-2398, км 2399-2. Реконструкция» на участке км 2328-2329 на территории выявленного объекта культурного наследия (памятника археологии) Старотимошкинское II селище»

- Сметный расчет Археологические наблюдения в зоне строительных работ на объекте «МН Холмогоры-Клин, участок Тагай-Клин, км 2293-2294, км 2314-2321, км 2321-2328, км 2328-2329, км 2330-2331, км 2331-2331, км 2335-2336, км 2337-2339, км 2354-2355, км 2369-2372, км 2390-2391, км 2391-2393, км 2396-2398, км 2399-2. Реконструкция» на участке км 2328-2329 на территории выявленного объекта культурного наследия (памятника археологии) Старотимошкинское II селище.

- Копия открытого листа № 1987 (009729)

- Копия лицензии на осуществление деятельности по сохранению объектов культурного наследия (памятников истории и культуры) народов Российской Федерации № МКРФ 00399 от 29 декабря 2012 г.

- Копия свидетельства СРО о допуске к определённому виду или видам работ, которые оказывают влияние на безопасность объектов капитального строительства № 1298.01-2015-5837036851-П-188 от 30 ноября 2015 г.


- Копия сертификата ISO 9001:2015

#### **10. Сведения об обстоятельствах, повлиявших на процесс проведения и результаты экспертизы.**

Обстоятельств, повлиявших на процесс проведения и результаты экспертизы, не имеется. Дополнительных сведений, которые могли бы повлиять на процесс проведения и результаты экспертизы, не поступало.

#### **11. Сведения о проведенных исследованиях с указанием примененных методов, объема и характера выполненных работ и их результатов.**

В процессе проведения экспертизы был выполнен анализ:



- действующего законодательства в сфере охраны и сохранения объектов культурного наследия;
- представленного заказчиком Раздела в части его соответствия действующему законодательству в сфере охраны и сохранения объектов культурного наследия;
- «Документация, содержащая результаты исследований, в соответствии с которыми определяется наличие или отсутствие объектов, обладающих признаками объекта культурного наследия, на земельных участках, подлежащих воздействию земляных, строительных, мелиоративных, хозяйственных работ, отведенных под размещение объекта «МН Холмогоры-Клин, участок Тагай-Клин, км 2293-2294, км 2314-2321, км 2321-2328, км 2328-2329, км 2330-2331, км 2331-2331, км 2335-2336, км 2337-2339, км 2354-2355, км 2369-2372, км 2390-2391, км 2391-2393, км 2396-2398, км 2399-2. Реконструкция» в Майнском, Барышском, Кузоватовском, Вешкаймском, Николаевском, Новоспасском районе Ульяновской области в 2016 году» в 2-х томах. (Отчет об археологических разведках. Далее - Отчет).

Имеющийся материал достаточен для заключения по предмету экспертизы.

Экспертом проведена оценка обоснованности выводов, представленных в заключении Раздела.

Результаты исследований, проведенных в рамках государственной историко-культурной экспертизы, оформлены в виде Акта.

**12. Перечень документов и материалов, собранных и полученных при проведении экспертизы, а также использованной для нее специальной, технической и справочной литературы.**

1. Федеральный закон от 25.06.2002 № 73-ФЗ «Об объектах культурного наследия (памятниках истории и культуры) народов Российской Федерации».
2. Положение о государственной историко-культурной экспертизе, утвержденное постановлением Правительства Российской Федерации от 15.06.2009 № 569.
3. Положение о порядке проведения археологических полевых работ и составления научной отчетной документации, утвержденное постановлением Отделения историко-филологических наук Российской академии наук от 27.11.2013 № 85.

**13. Факты и сведения, выявленные и установленные в результате проведения экспертизы.**

**13.1. Общие сведения о проведенных работах.**

В октябре-ноябре 2016 года ООО НПЦ «Цера» по договору с ООО «Транснефть-ТСД» на основании разрешения (Открытого листа) № 1987 (009729) от 20



октября 2016 г., выданного на имя Гусынина В.А., были проведены археологические разведки на земельных участках, подлежащих хозяйственному освоению, в целях выявления объектов археологического наследия (или установления факта их отсутствия) с обязательным проведением локальных земляных работ.


Целью работ являлось обеспечение сохранности выявленного объекта культурного наследия (памятников археологии) на земельных участках, отведенных для размещения объекта: «МН Холмогоры-Клин, участок Тагай-Клин, км 2293-2294, км 2314-2321, км 2321-2328, км 2328-2329, км 2330-2331, км 2331-2331, км 2335-2336, км 2337-2339, км 2354-2355, км 2369-2372, км 2390-2391, км 2391-2393, км 2396-2398, км 2399-2. Реконструкция».

В задачу исследования входило:

- Историко-архивные работы, сбор сведений об объектах культурного наследия (памятниках археологии).
- Визуальное обследование земельного участка.
- Осмотр участков с нарушенным почвенным слоем на предмет наличия признаков объектов культурного наследия (памятников археологии).
- Сбор подъемного материала.
- Проведение локальных земляных работ в целях установления наличия (отсутствия) признаков культурного слоя.
- Составление подробных топографических планов с указанием границ объекта исследования и мест проведения археологических работ.
- Фотографическая фиксация всех этапов проведения работ.
- Сопоставление границ территорий памятников и границ зон охраны памятников с границами створа трассы проектируемого объекта.
- Разработка мероприятий по сохранению объектов археологического наследия, расположенных в границах землеотвода, для которых создается угроза полного или частичного уничтожения в ходе земляных, строительных и иных хозяйственных работ.
- Подготовка раздела, обосновывающего меры по обеспечению сохранности выявленного объекта культурного наследия при проведении земляных, хозяйственных и иных работ.

Полевым исследованиям предшествовал этап ознакомления с архивными данными по изученности территории в районе исследуемых участков.

Протяженность маршрута исследования составила 28 км при ширине землеотвода 50



м. В ходе работ был полностью пройден маршрут разведки, осмотрены участки с нарушенным почвенным слоем, по установленным методикам были заложены разведочные шурфы.

В ходе исследования в 2,5 км к западу от с. Старотимошкино Барышского района Ульяновской области на второй надпойменной террасе левого берега р. Малая Свияга был выявлен объект культурного наследия (памятник археологии) Старотимошкинское II селище второй половины XIX - первой половины XX вв.

### **13.2. Методика проведения полевых работ.**

Археологические разведки проводились в строгом соответствии с Положением о порядке проведения археологических полевых работ (археологических раскопок и разведок) и составления научной отчетной документации, утвержденным постановлением Бюро Отделения историко-филологических наук Российской академии наук от «27» ноября 2013 г. № 85.

Открытый лист, по которому проводились работы, выдан для проведения археологических разведок на земельных участках, подлежащих хозяйственному освоению, в целях выявления объектов археологического наследия (или установления факта их отсутствия) с обязательным проведением локальных земляных работ.

На предварительном этапе исследований были изучены архивные материалы о наличии памятников археологии на исследуемой территории.

В ходе полевых работ была осмотрена вся площадь исследуемого участка, особенно тщательно осматривались участки с нарушенным почвенным слоем, а также заложены шурфы размером 2\*2 м и 1\*1 м.

Шурфовка производилась слоями до 20 см, с последующей зачисткой каждого слоя. В завершении шурфа в одном из углов проводился контрольный прокоп материка размером 30x30 см на глубину 20см. Затем проводилась рекультивация шурфа.

Шурфы, в которых были выявлены конструкции, были законсервированы: на зачистку была уложена полиэтиленовая пленка, после чего шурфы были засыпаны.

Характерные точки археологических исследований были зафиксированы географическими координатами в системе GPS (GPS навигатор Garmin etrex 30).

На всех этапах работ производилась фото фиксация с использованием масштабной рейки и зеркального фотоаппарата Canon 1100D.

В ходе камеральных работ составлялись картографические материалы, обрабатывались и обобщались результаты полевых исследований.



### **13.3. Описание основных результатов полевых археологических исследований.**

Земельный участок, отводимый под объект «МН Холмогоры-Клин, участок Тагай-Клин, км 2293-2294, км 2314-2321, км 2321-2328, км 2328-2329, км 2330-2331, км 2331-2331, км 2335-2336, км 2337-2339, км 2354-2355, км 2369-2372, км 2390-2391, км 2391-2393, км 2396-2398, км 2399-2. Реконструкция» на участке км 2328-2329 расположен на территории муниципального района Барышский Ульяновской области, в 2,5 км к 3 от с. Старотимошкино. Створ магистрального нефтепровода расположен по оси ССЗ-ЮЮВ, на участке расположен подводный переход магистрального нефтепровода через р. Малая Свияга, которая пересекает створ магистрального нефтепровода по линии ЮЗ- СВ.

На отводимом земельном участке объемы работ по охранно-разведочному обследованию включали: осмотр земельного участка, отводимого под объект протяженностью 1 км; шурфовку наиболее перспективных мест для расположения объектов археологического наследия.


Местность на участке км 2328-2329 объекта «МН Холмогоры-Клин, участок Тагай-Клин, км 2293-2294, км 2314-2321, км 2321-2328, км 2328-2329, км 2330-2331, км 2331-2331, км 2335-2336, км 2337-2339, км 2354-2355, км 2369-2372, км 2390-2391, км 2391-2393, км 2396-2398, км 2399-2. Реконструкция» представляет собой надпойменные террасы р. Малая Свияга. Участок преимущественно занят пашнями, перемежающийся небольшими участками луговины по берегам р. Малая Свияга. На левом берегу к створу магистрального нефтепровода с 3 вплотную подходит лесной массив.

Проектируемая линия МН проходит к востоку от существующего МН «Холмогоры-Клин» общим направлением СЗ-ЮВ. При проведении разведки в 2016 г. в охранной зоне нефтепровода был собран подъемный материал, а также были заложены рекогносцировочные шурфы, которые показали наличие на отводимом участке культурного слоя (к западу от створа МН), принадлежащего вновь выявленному памятнику археологии, которому было присвоено наименование Старотимошкинское II селище.

#### **Объекты археологического наследия в зоне проектируемого строительства**

**Старотимошкинское II селище** выявлено в 2016 г. В.А. Гусыниным по Открытому листу № 1987 (009729) от 20 октября 2016 г.

Селище занимает вторую надпойменную террасу левого берега р. Малая Свияга, с запада ограничено лесополосой, с востока не выходит за пределы охранной зоны МН «Холмогоры-Клин», восточнее которого расположена пашня. Высота площадки над





уровнем моря - 205-211 м. Кроме того, селище с запада на восток и с севера на юг пересекает грунтовые дороги. Вся площадь селища с ненарушенным почвенным слоем задернована.

Подъемный материал, представленный фрагментами, преимущественно поливных круговых сосудов, и круговых сосудов темно-серого цвета. Зона концентрации подъемного материала находится в охранной зоне от МН, а также на грунтовых дорогах к западу от МН Холмогоры-Клин, на второй надпойменной террасе левого берега р. Малая Свияга.

Всего для определения границ памятника археологии, а также для изучения мощности и характера культурных напластований было заложено 10 рекогносцировочных шурфов. Шурфы закладывались по границам распространения подъемного материала.


Археологический материал был обнаружен в шурфах: №№14, 14а, 14б, 14е.

В шурфах №№ 14в, 14г, 14д, №№ 14 ж, 14з, 14и находок обнаружено не было.

В стенках шурфов №№ 14, 14а были выявлены следы столбовых конструкций, вероятно, от деревянного забора. Кроме того, на исследуемой территории были выявлены остатки двух фундаментов наземных построек. Фундаменты в настоящее время задернованы, однако, четко прослеживаются их контуры подпрямоугольной формы, ориентированные по оси ССЗ-ЮЮВ. У фундамента № 1 с восточной стороны оголена кладка, представляющая собой стенку из крупного камня, скрепленную известковым раствором. Это позволяет предположить, что селище локализуется на участке, ограниченном с севера и запада лесным массивом. На востоке граница распределения подъемного материала не выходит за пределы охранной зоны МН Холмогоры - Клин, в заложенном в непосредственной близости от охранной зоны МН Холмогоры-Клин шурфе № 14и наличие культурного слоя не выявлено.

Вместе с тем, к северо-востоку от оси МН Холмогоры-Клин располагается пашня, при осмотре которой также не выявлено признаков наличия культурного слоя. На юге селище ограничено бровкой второй надпойменной террасы левого берега р. Малая Свияга, южнее которой наличия признаков культурного слоя не выявлено. Кроме того, в заложенном на бровке второй надпойменной террасы шурфе № 14з культурный слой также не выявлен.

Таким образом, в соответствии с «Методикой по определению границ территории объектов археологического наследия. М., ИА РАН, 2011», границы селища были определены по распространению подъемного материала и наличию культурного слоя в шурфах.



**Координаты поворотных точек границ территории памятника археологии  
Старотимошкинское II селище.**

Номер точки	Координаты характерных точек (WGS-84)	
	Северной широты	Восточной долготы
1	53°42'50.37"	47°28'34.75"
2	53°42'47.10"	47°28'37.42"
3	53°42'45.09"	47°28'33.16"
4	53°42'47.53"	47°28'31.56"
5	53°42'49.22"	47°28'32.84"

Длина поселения с севера на юг - 147 м, с востока на запад - 110 м. Общая площадь памятника по установленным поворотным точкам границ памятника составляет 10 тыс. кв. м. (1 га), мощность культурного слоя, зафиксированного в шурфах, составляет 40-60 см.

В соответствии с «Методикой по определению границ территории объектов археологического наследия. М: ИА РАН, 2011» представляется целесообразным распространить охранную зону Старотимошкинского II селища на 25 м от границ территории.

Подъемный материал представлен фрагментами стенок преимущественно красно-коричневой и темно-коричневой гончарной посуды.

Основная часть находок представлена фрагментами стенок сосудов красно-коричневого и темно-коричневого цвета.

При раскопках в шурфе № 14 на первом штыке были обнаружены фрагменты стенок красно-коричневой и темно-серой гончарной посуды хорошего обжига с примесью мелкого песка и мелкой дресвы в тесте. В сборах присутствуют фрагменты стенок с поливной глазурью, а также орнаментированные волнистыми лощеными и продавленными прямыми параллельными линиями.

При раскопках в шурфе № 14а на первом штыке был обнаружен единственный фрагмент стенки красно-коричневого гончарного сосуда хорошего обжига с примесью мелкого песка в тесте.

При раскопках в шурфе № 14б на первом штыке были обнаружены фрагменты стенок красно-коричневой, светло-коричневой и темно-серой гончарной посуды хорошего обжига с примесью мелкого песка и мелкой дресвы в тесте. Также

присутствуют фрагменты донца сосудов красно-коричневой гончарной посуды. В сборах присутствуют фрагменты донца и стенок с поливной глазурью.

При раскопках в шурфе № 14е были обнаружены фрагменты стенок красно-коричневой и коричневой гончарной посуды хорошего обжига с примесью мелкого пеека в тесте. В сборах присутствует фрагмент стенки с поливной глазурью.

Археологический материал, собранный на территории Старотимошкинского II селища, характерен для сельских усадеб втор. пол. XIX - пер. пол. XX вв. и представляет научный интерес.

Земельный отвод, испрашиваемый под демонтаж и строительство объекта «МН Холмогоры-Клин, участок Тагай-Клин, км 2293-2294, км 2314-2321, км 2321-2328, км 2328-2329, км 2330-2331, км 2331-2331, км 2335-2336, км 2337- 2339, км 2354-2355, км 2369-2372, км 2390-2391, км 2391-2393, км 2396-2398, км 2399-2. Реконструкция» на участке км 2328-2329 на территории муниципального района Барышский Ульяновской области проходит через территорию выявленного памятника археологии Старотимошкинское II селище и несет угрозу его разрушения.

#### **14. Обоснование выводов экспертизы.**

Экспертом уетановлено, что при разработке документации «Объект: «МН Холмогоры-Клин, участок Тагай-Клин, км 2293-2294, км 2314-2321, км 2321-2328, км 2328-2329, км 2330-2331, км 2331-2331, км 2335-2336, км 2337-2339, км 2354-2355, км 2369-2372, км 2390-2391, км 2391-2393, км 2396-2398, км 2399-2. Реконструкция», расположенный на территории муниципальных районов Майнский, Вешкаймский, Барышский, Кузоватовский, Николаевский, Новоспасский Ульяновской области». Раздел, обосновывающий меры по обеспечению сохранности выявленного объекта культурного наследия при проведении земляных, хозяйственных и иных работ: Старотимошкинское II селище», соблюдены требования Федерального закона от 25.06.2002 № 73-ФЗ «Об объектах культурного наследия (памятниках истории и культуры) народов Российской Федерации».

Археологическое обследование проводилось на основании Открытого листа № 1987 (009729) от 20 октября 2016 г., выданного на имя Гусынина В.А., и в соответствии с Положением о порядке проведения археологических полевых работ и составления научной отчетной документации, утвержденным постановлением Отделения историко-филологических наук Российской академии наук от 27.11.2013 № 85.

Площадь обследованной территории, подвергнутой археологическому обследованию, является достаточной основой для разработки научно-проектной

документации по сохранению объектов археологического наследия и, соответственно, исключения угрозы их разрушения при последующих строительных работах.

Территория объектов культурного наследия определялась в соответствии с «Методикой определения границ территорий объектов археологического наследия» (рекомендована письмом Министерством культуры РФ № 12-01-39/05-АБ от 27.01.2012).

Установлено, что в непосредственной близости от проектируемого объекта «МН Холмогоры-Клин, участок Тагай-Клин, км 2293-2294, км 2314- 2321, км 2321-2328, км 2328-2329, км 2330-2331, км 2331-2331, км 2335-2336, км 2337-2339, км 2354-2355, км 2369-2372, км 2390-2391, км 2391-2393, км 2396- 2398, км 2399-2. Реконструкция» (в охранной зоне существующего МН и к западу от него) находится 1 объект культурного наследия - Старотимошкинское II селище.

Работы по замене и строительству нефтепродуктопровода несут опасность разрушения нетронутого культурного слоя в непосредственной близости от створа нефтепровода.

В соответствии со статьей 40 Закона 73-ФЗ «Об объектах культурного наследия (памятниках истории и культуры) народов Российской Федерации» требуется обеспечить сохранность объекта археологического наследия, попадающих в полосу отвода земельного участка под строительство.

В данной ситуации были возможны следующие варианты мероприятий по обеспечению сохранности объекта археологического наследия - Старотимошкинского II селища:

1. Археологические наблюдения участка с поврежденным культурным слоем в границах проектируемых строительных работ на площади 5 000 кв. м. Проводятся в целях выявления археологических предметов и сохранившихся участков культурного слоя и (или) конструктивных составляющих объектов археологического наследия, исследуемых методами археологических раскопок.

В случае выявления непо потревоженного культурного слоя или конструктивных составляющих объектов археологического наследия следует остановить работу техники и перейти в режим археологических раскопок.

2. Изменение проекта по организации работ по прокладке нефтепровода, не затрагивающих границы территории и зоны охраны памятника археологии Старотимошкинское II селище. Изменение проекта строительных работ согласовать в Управлении по охране объектов культурного наследия администрации губернатора Ульяновской области. При отсутствии возможности изменения проекта организации

работ по прокладке нефтепровода, не затрагивающих границы территории и зоны охраны памятника археологии Старотимошкинское II селище, предусмотреть археологические охранно-спасательные раскопки.

3. Археологические раскопки территории Старотимошкинского II селища проводятся в целях их научного изучения и сохранения посредством земляных и связанных с ними работ, в том числе с полным или частичным изъятием археологических находок. Раскопки должны быть проведены путем полного исследования всей территории, попадающей в зону строительства, согласно п.4.12. Положения о порядке проведения археологических полевых работ (археологических раскопок и разведок) и составления научной отчетной документации от 27 ноября 2013 г. № 85.

Общая площадь раскопок на Старотимошкинского II селища 7 800 м<sup>2</sup>.

4. Ограничение на использование территории выявленного памятника археологии: Старотимошкинского II селища: запрещение движения техники, запрет на любые перемещения почвенного слоя и повреждения его поверхности, запрет на складирование земляного отвала, строительных материалов, бытового и строительного мусора, установку бытовок и вагончиков и прочих временных и постоянных сооружений, а также запрет на проведение любых строительных работ на территории выявленного памятника археологии: Старотимошкинского II селища вне пределов земельного отвода.

5. Работы по установке предупреждающих информационных знаков, запрещающих строительные и любые иные хозяйственные работы на территории памятника археологии - Старотимошкинского II селища.

6. Обязательное ознакомление сотрудников подрядных строительных организацией с информацией о наличии памятника археологии вблизи территории строительства. В рамках инструктажа подчеркнуть ограничения, направленные на сохранение памятника археологии.

Результатом выполненных работ предусмотрено полное научное исследование земельных участков, расположенных на территории Старотимошкинского II селища и отводимых под строительство объекта «МН Холмогоры-Клин, участок Тагай-Клин, км 2293-2294, км 2314-2321, км 2321-2328, км 2328-2329, км 2330-2331, км 2331-2331, км 2335-2336, км 2337-2339, км 2354-2355, км 2369-2372, км 2390-2391, км 2391-2393, км 2396-2398, км 2399-2. Реконструкция» на участке км 2328-2329.

Финансирование указанных археологических работ осуществляется за счет средств физических или юридических лиц, являющихся заказчиками проектируемых строительных работ.




## 15. Вывод экспертизы.

Материалы и выводы, представленные в документации «Объект: «МН Холмогоры-Клин, участок Тагай-Клин, км 2293-2294, км 2314-2321, км 2321-2328, км 2328-2329, км 2330-2331, км 2331-2331, км 2335-2336, км 2337-2339, км 2354-2355, км 2369-2372, км 2390-2391, км 2391-2393, км 2396-2398, км 2399-2. Реконструкция», расположенный на территории муниципальных районов Майнский, Вешкаймский, Барышский, Кузоватовский, Николаевский, Новоспасский Ульяновской области». Раздел, обосновывающий меры по обеспечению сохранности выявленного объекта культурного наследия при проведении земляных, хозяйственных и иных работ: Старотимошкинское II селище», обеспечивают сохранность объекта культурного наследия – Старотимошкинское II селище.

Данный Раздел проектной документации рекомендован для согласования Управлением по охране объектов культурного наследия администрации губернатора Ульяновской области (**положительное заключение**).

Дата оформления заключения экспертизы - 22.12.2016.

Эксперт

  
\_\_\_\_\_ Кутуков Д.В.