

ООО «Научно-производственная фирма «АрхГео»»
443020, г.Самара, ул.Садовая, д. 100/87. оф. 1, тел.8-(846) 332-67-51

УТВЕРЖДАЮ:
Директор Общества с ограниченной
ответственностью
«Научно-производственная
фирма «АрхГео»»
Фефелов В. М.
«17» января 2017 г.



Акт

**государственной историко-культурной экспертизы
Раздела по разработке мероприятий по обеспечению сохранности
объекта культурного наследия: курганного могильника Бестужевка
на территории Кузоватовского района Ульяновской области, предназна-
ченной под объект: «КЛС вдоль г/п-отвода к г. Ульяновску на
участке УС Ульяновск-НУП 2/10-5». Ремонтируемый участок НУП
2/10-5 - НУП 2/10-6. Управление связи. Ульяновский ЦС инв. №
71390 (ОАО «Газпром»))»**

г. Самара

«17» января 2017 г.

Настоящий акт государственной историко-культурной экспертизы со-
ставлен в соответствии с требованиями Федерального закона от 25.06.2002
№ 73-ФЗ «Об объектах культурного наследия (памятниках истории и куль-
туры) народов Российской Федерации» (далее - Федеральный закон № 73-
ФЗ), Положения о государственной историко-культурной экспертизе, утвер-
ждённого постановлением Правительства Российской Федерации от
15.07.2009 № 569 с изменениями от 9 июня 2015 г. № 569.

Дата начала проведения экспертизы	10.01.2017 г.
Дата окончания проведения экспертизы	17.01.2017 г.
Место проведения экспертизы	г. Самара
Заказчик экспертизы	ООО «Проектстройреставрация»
Полное и сокращенное наименование	Общество с ограниченной ответственно- <u>Лебедева Н.В.</u> Н.В. Лебедева

экспертной организации	стью «Научно-производственная фирма «АрхГео» (ООО «НПФ «АрхГео»)
Местонахождение	443020, г. Самара, ул. Садовая, д. 100/87, оф. 1 тел. (8-846) 332-67-51
Идентификационный номер налогоплательщика	ИНН 6317050611/ КПП 631701001
Исполнитель экспертизы Сведения об эксперте:	
Фамилия, имя и отчество	Лебедева Надежда Викторовна
Образование	высшее, Куйбышевский государственный университет, аспирантура по специальности «археология» в Самарском государственном педагогическом университете
Специальность	историк, диплом ЖВ № 858222, археолог удостоверение № 410
Учёная степень (звание)	нет
Стаж работы	32 года
Место работы, должность	ООО НПФ «АрхГео», ведущий научный сотрудник, аттестованный эксперт МК РФ
Реквизиты аттестации эксперта	приказ Министерства культуры Российской Федерации от 21.03.2014 № 478 (земельные участки, подлежащие хозяйственному освоению; документы, обосновывающие включение объектов археологического наследия в единый государственный реестр объектов культурного наследия (памятников истории и культуры) народов Российской Федерации)

Эксперт предупрежден об ответственности за достоверность сведений, изложенных в заключение экспертизы в соответствии с Положением о государственной историко-культурной экспертизе, утвержденным постановлением Правительства Российской Федерации от 15 июля 2009 г. № 569, п. 19-д и Постановлением Правительства Российской Федерации «О внесении изменений в Положение о государственной историко-культурной экспертизе» от 09.06.2015 г. № 569.

Отношения к заказчику.

Эксперт Лебедева Н.В.:

– не имеет родственных связей с заказчиком (его должностными лицами, работниками);

 Н.В. Лебедева

- не состоит в трудовых отношениях с заказчиком;
- не имеет долговых или иных имущественных обязательств перед заказчиком;
- не владеет ценными бумагами, акциями (долями участия, паями в уставных капиталах) заказчика;
- не заинтересована в результатах исследований и решений, вытекающих из настоящего экспертного заключения, с целью получения выгоды в виде денег, ценностей, иного имущества, услуг имущественного характера или имущественных прав для себя или третьих лиц.


Цели и объекты экспертизы.

Объект экспертизы:

– Раздел документации, обосновывающий меры по обеспечению сохранности объекта культурного наследия, выявленного объекта культурного наследия либо объекта, обладающего признаками объекта культурного наследия, при проведении земляных, мелиоративных, хозяйственных работ по использованию лесов, и иных работ в границах территории объекта культурного наследия либо на земельном участке, непосредственно связанном с земельным участком в границах территории объекта культурного наследия, (Федеральный закон № 73-ФЗ, ст.30), а именно: Раздел по разработке мероприятий по обеспечению сохранности объектов культурного наследия: курганного могильника Бестужевка на территории Кузоватовского района Ульяновской области.

Цель экспертизы:

– обеспечение сохранности объекта культурного наследия, выявленного объекта культурного наследия либо объекта, обладающего признаками объекта культурного наследия, при проведении земляных, строительных, мелиоративных, хозяйственных работ, указанных в ст.30 Федерального закона № 73-ФЗ, работ по использованию лесов и иных работ, в соответствии со ст.28 Федерального закона № 73-ФЗ, а именно: обеспечение проведения спасательных археологических полевых работ - археологические раскопки курган-

 Н.В. Лебедева

ного могильника Бестужевка на территории Кузоватовского района Ульяновской области, определение возможности принятия решения о выполнении предложенных в «Разделе» спасательных археологических полевых работ.

Перечень документов, представленных на экспертизу:

1. Вискалин А.В. Отчет о проведении охранно-разведочных археологических работ на земельном участке под объект: «Капитальный ремонт «КЛС вдоль г/п-отвода к г. Ульяновску на участке УС Ульяновск-НУП 2/10-5». Ремонтируемый участок НУП 2/10-5 - НУП 2/10-6. Управление связи. Ульяновский ЦС инв. № 71390 (ОАО «Газпром»)» на территории муниципальных районов Кузоватовский и Барышский Ульяновской области. Ульяновск, 2016 г.

2. Вискалин А.В. Объект: Капитальный ремонт «КЛС вдоль г/п-отвода к г. Ульяновску на участке УС Ульяновск-НУП 2/10-5». Ремонтируемый участок НУП 2/10-5 - НУП 2/10-6» на территории муниципальных районов Кузоватовский и Барышский Ульяновской области. Раздел по обеспечению сохранности памятника археологии: курганный могильник Бестужевка Самара, 2016 г.

Сведения об обстоятельствах, повлиявших на процесс проведения и результаты экспертизы.


Обстоятельства, повлиявшие на процесс проведения и результаты проведения экспертизы, отсутствуют.

Сведения о проведенных исследованиях с указанием примененных методов, объема и характера выполненных работ и их результатов.

Экспертом проведены следующие виды работ:

Историко-культурная экспертиза проводилась на основе следующих принципов:

- научной обоснованности, объективности и законности;
- презумпции сохранности объекта культурного наследия при любой проектируемой хозяйственной деятельности;

 Н.В. Лебедева

- соблюдения требований безопасности в отношении объекта культурного наследия;
- достоверности и полноты информации, предоставляемой заинтересованным лицом на историко-культурную экспертизу;
- независимости эксперта;

В процессе проведения государственной историко-культурной экспертизы Экспертом был выполнен анализ всех предоставленных заявителем документов и материалов.

При проведении экспертизы были осуществлены следующие действия:

- использован общенаучный метод комплексного анализа источников, документов и материалов;
- применена действующая методика определения границ территорий объектов археологического наследия;
- предложенные меры по обеспечению сохранности объектов культурного (археологического) наследия проверены на соответствие с действующими методическими указаниями;
- выполнено аналитическое исследование выявленной документации для определения обоснованности/не обоснованности проведения спасательных археологических полевых работ в пределах указанного хозяйственного объекта;
- сформулированы выводы, оформлены результаты исследований, проведенных в рамках государственной историко-культурной экспертизы, в виде Акта.

Имеющийся материал достаточен для выработки надлежащего заключения по объекту экспертизы.

Факты и сведения, выявленные и установленные в результате проведенных исследований.

Проектируемый хозяйственный объект: «Капитальный ремонт «КЛС вдоль г/п-отвода к г. Ульяновску на участке УС Ульяновск-НУП 2/10-5». Ремонтируемый участок НУП 2/10-5 - НУП 2/10-6. Управление связи. Ульянов-

 Н.В. Лебедева

ский ЦС инв. № 71390 (ОАО «Газпром»)) находится на территории муниципальных районов Кузоватовский и Барышский Ульяновской области.

Ульяновская область расположена на востоке Русской равнины в бассейне среднего течения р. Волги. Волгой территория области делится на 2 части: правобережную (Предволжье) и левобережную (Заволжье). Кузоватовский район расположен в центральной части Правобережья. Правобережная часть области представляет собой высокую ступенчатую равнину (плато), глубоко расчлененную речной и овражно-балочной сетью. Ее средняя высота составляет около 200 м, но многие водораздельные массивы достигают абсолютных высот 300-350 м. Глубина вертикального расчленения рельефа, определяемые превышением водоразделов над днищами долин, на большей части Приволжья колеблются от 100 до 200 м. на юге и западе – от 200 до 300 м. Вся территория Ульяновской области лежит в пределах лесостепной зоны. При этом Предволжье отличается от Заволжья более влажным климатом и облесённостью. Леса наиболее развиты в южной и восточной части описываемой территории. В долине Свяги леса отсутствуют. И хотя за последние 200-300 лет значительная часть девственных лесов была вырублена человеком, но сохранившиеся почвы позволяют оценить ландшафтную ситуацию прошлого.

В долинах крупных и средних рек хорошо развиты почвы черноземного типа, сформировавшиеся на открытых остепененных пространствах. Участки возвышенного плато в настоящее время покрыты лесами и бедными почвами лесного типа, свидетельствующими о распространении в прошлом и здесь густого лесного покрова.

Археологическое изучение Кузоватовского и Барышского районов начато в XIX веке Поливановым В.Н., составившим по донесению волостного правления первый перечень памятников археологии на Симбирской земле. В этом перечне упоминаются курганы у сс. Коромысловка, Спешневка, Бестужевка, Трубетчина, Валуевка, Крюковка, Чириково, Спешневка и др. Один

 Н.В. Лебедева

из Валуевских курганов в 1887 г. был раскопан Поливановым В.Н., установившим его принадлежность срубной культуре позднего бронзового века.

Систематическое археологическое обследование названных выше районов начинается в последнюю четверть XX столетия. Так в 1970 г. Буровым Г.М. в пределах райцентра пгт. Кузоватово было обследовано разрушенное карьером погребение мордвы начала XVIII в.

В 2010 г. Вискалин А.В. в ходе разведок по трассе проектируемого межпоселкового газопровода (ГМ) р.п. Кузоватово - с. Волынщина - п. Приволье - с. Озерки - с. Безводовка обнаруживает и картографирует 2 новых объекта археологического наследия: одиночный курган «Волынщина-1» и одиночный курган «Волынщина-2».

Курганный могильник Бестужевка впервые упоминается в «Археологической карте» Поливанова В.Н. за 1900 г. В начале 90-х гг. XX столетия, в ходе проходящей на территории Ульяновской области инвентаризации объектов культурного наследия, северо-западнее села Бестужевка был обнаружен могильник, состоящий из 5 курганных насыпей. В конце 90-х гг. он поставлен на гос.учет (распоряжение Главы администрации Ульяновской области от 29.07.1999 № 959-р). Данных о размерах насыпей курганов и их местоположении не сохранилось.

В 2016 г. разведки по трассе предназначенного под капитальный ремонт «КЛС вдоль г/п-отвода к г. Ульяновску на участке УС Ульяновск-НУП 2/10-5». Ремонтируемый участок НУП 2/10-5 - НУП 2/10-6. Управление связи. Ульяновский ЦС инв. № 71390 (ОАО «Газпром»))» проведены Вискалиным А.В., повторено выявившим и обследовавшим курганный могильник Бестужевка в составе 6 курганов.

Археологическое обследование проектируемого объекта.

Археологическое обследование проектируемого хозяйственного объекта: «Капитальный ремонт «КЛС вдоль г/п-отвода к г. Ульяновску на участке УС Ульяновск-НУП 2/10-5». Ремонтируемый участок НУП 2/10-5 - НУП 2/10-6. Управление связи. Ульяновский ЦС инв. № 71390 (ОАО «Газпром»)),

 Н.В. Лебедева

расположенного на территории муниципальных районов Кузоватовский и Барышский Ульяновской области, проводилось в соответствии с действующей методикой проведения археологических исследований (разведок). Руководство работами осуществлял А.В.Вискалин по Открытому листу № 1992 от 20.10.2016 г., выданному Министерством культуры РФ.

Земельный участок под капитальный ремонт участка КЛС НУП 2/10-5 - НУП 2/10-6 расположен на территории муниципального района Кузоватовский Ульяновской области в пределах низкого и среднего плато на высоте около 200 м над уровнем Балтийского моря. Протяженность линейного объекта составляет около 20 км. Ширина полосы обследования 20 м. Площадь участка составляет 40 га.

Предназначенный под капитальный ремонт участок КЛС проходит вдоль трассы существующего г/п-отвода к г. Ульяновску. Он начинается в 1 км южнее съезда с автомобильной дороги Ульяновск-Кузоватово на с. Чириково и следует далее в южном направлении немного западнее профилированной автомобильной дороги Ульяновск-Кузоватово. Расстояние от трассы КЛС до автомобильной дороги колеблется от 100 до 250 м. Маршрут проходит по хорошо просматриваемым во все стороны распаханым или убраным с/х полям в пределах высокой левобережной террасы р. Свяга. Поверхность террасы в зоне прохождения трассы КЛС является ровной слабохолмистой с небольшими перепадами по высоте. Расстояние от трассы КЛС до края надпойменной террасы р. Свяга составляет от 5 км в начале маршрута, 8 км – в середине и 2 км - в конце. По ходу движения трасса КЛС пересекает 2 ручья, являющихся левыми притоками р. Свяга.

Переход через 1-й ручей Чечера происходит на восточной окраине с. Смышляевка в 4,5 км южнее начальной точки маршрута. Ручей Чечера протекает по широкой долине, имеющей несколько уровней. Коренная терраса хорошо выражена на левом берегу. Ее высота составляет более 60 м. Поверхность террасы и ее склон находятся под сосновым лесом. От края надпойменной террасы высокую террасу отделяет 1,7 км распаханного поля.

Лебедева - Н.В. Лебедева

Надпойменная терраса имеет высоту 1,5-2 м. Ее краевые участки прокрыты травяной растительностью. Западнее газопровода в пределах тыловой части надпойменной террасы находится заброшенный карьер для добычи опоки. Дно и склоны карьера задернованы и покрыты травянистой растительностью. Для более детального изучения стенок котлована сделана зачистка, как и осмотр не выявившая следов культурных отложений.


Пойма ручья заболочена и покрыта кустарником. Заболоченность поймы вызвана плотиной ниже по течению ручья. Ширина поймы ручья в зоне перехода достигает около 280 м. В месте выхода трассы КЛС на правый берег надпойменная терраса распаханна и доступна для визуального осмотра ее поверхности. Задернован лишь выступающий мысообразный выступ надпойменной террасы, расположенный восточнее КЛС.

После перехода через ручей Чечера трасса КЛС следует около 3 км до перехода через р. Малая Свяга, являющаяся левым притоком р. Свяга, по распаханному полю восточнее автомобильной дороги Ульяновск-Кузоватово, на удалении от последней на 150-200 м. На этом участке трассы проектируемый объект пересекает территорию курганной группы Бестужевка.

При выходе на край высокой террасы трасса КЛС вместе с газопроводом переходит на западную сторону автомобильной дороги для обхода по далекой окраине с. Бестужевка. Строение долины р. Малая Свяга похоже на строение долины р. Чечера. Пойма шириной 460 м заросла кустарником и болотной растительностью.

После перехода через речку Малая Свяга трасса КЛС продолжает идти на ЮЮЗ на небольшом удалении, не превышающем 150-250 м, вдоль автомобильной дороги Ульяновск-Кузоватово, по распаханым и убраным полям, пересекая 3 небольших лесных массива. Ручьев и оврагов на этом отрезке маршрута не встречено, поэтому шурфы в пределах последнего участка трассы не закладывались.

В ходе разведок по трассе проектируемого КЛС было проведено повторное обследование курганного могильника Бестужевка, уточнено количество вхо-

 Н.В. Лебедева

дящих в его состав курганных насыпей, их расположение, размеры, координаты, а также определена граница его территории. Координаты курганов и поворотные точки границы памятника

Курганный могильник Бестужевка расположен в 0,9-1 км к северу от с. Бестужевка Кузоватовского района Ульяновской области, на поле, на второй надпойменной террасе левого берега р. Свяга, между автомобильной дорогой Ульяновск-Кузоватово и рекой Малая Свяга. От моста через р. Малая Свяга он удален на 835 м к СВ, от моста через р. Чечера – 592 м к ЗЮЗ. Река Малая Свяга протекает в 400 м южнее. Высота террасы над поймой колеблется от 12 до 20 м. Площадка террасы в зоне могильника имеет уклон на юг, восток и север. Поверхность и пологий склон террасы покрыты неглубокими эрозионными ложбинами. Поле используется под посевы с/х культур. К моменту разведок его поверхность была распаханна. Могильник занимает возвышенные участки террасы и хорошо просматривается со стороны автодороги Ульяновск-Кузоватово. Протяжённость могильника вдоль автодороги по линии ЗЮЗ-ВСВ составляет приблизительно 1,4 км, его ширина – 0,58 км. В ходе обследования было выявлено 6 пологих и распаханых земляных насыпей.

Трасса, предназначенная для капитального ремонта ветки КЛС, проходит около 1 км вдоль северо-западной части курганного могильника Бестужевка, пересекает около 400 м территории курганного могильника в его северо-восточной части. Расстояние от земельного участка под КЛС до установленной границы территории могильника колеблется при этом от 7 до 28 м. У поворотной точки 2 и кургана № 1 оно составляет всего 7 м, у поворотной точки 3 и кургана № 4 – 28 м. Учитывая допустимую погрешность навигационного оборудования, используемого при определении GPS координат курганных насыпей и поворотных точек по границе его территории, составляющую не менее 5 м, это расстояние может быть еще меньше, что может привести к разрушению курганов № 1 и № 4 в ходе планируемых строительных работ. На участке прохождения трассы КЛС по территории курганного могильника

Лебедева Н.В. Лебедева

протяженностью 400 м происходит пересечение насыпи кургана №6 и опасное приближение на 18 м к насыпи кургана №5. Таким образом, имеется прямая угроза разрушения курганов №№ 5,6 во время земляных и строительных работ. Остальные курганы (№№ 2,3) находятся на большем удалении от проектируемого объекта, и проектируемые строительные работы угрозы их сохранности не несут. Так от проектируемого объекта до подошвы кургана №2 - 228 м, кургана №3 – 425 м. Следовательно, при капитальном ремонте КЛС необходимо предусмотреть охранно-спасательные раскопки насыпей №№ 5,6, либо не проводить земляные работы вообще.

Учитывая небольшие размеры курганных насыпей и их сильную распаханность, в процессе охранных раскопок нельзя исключать обнаружение в межкурганном пространстве могильника не выявленных погребений и курганов.

Перечень документов и материалов, собранных и полученных при проведении экспертизы, а также использованной для нее специальной, технической и справочной литературы:

- Федеральный закон от 25.06.2002 № 73-ФЗ «Об объектах культурного наследия (памятниках истории и культуры) народов Российской Федерации»;
- Закон Ульяновской области от 09.03.2006 г. № 24-ЗО «Об объектах культурного наследия (памятниках истории и культуры) народов Российской Федерации, расположенных на территории Ульяновской области» с изменяющимися документами;
- Положение о государственной историко-культурной экспертизе, утверждённого постановлением Правительства Российской Федерации от 15.07.2009 № 569 с изменениями от 9 июня 2015 г. № 569;
- Список объектов археологического наследия Ульяновской области (официальный сайт Департамента по культурному наследию Министерства искусства и культурной политики Ульяновской области: <http://nasledie73.ru/objects/pamyatniki-arxeologii/>);
- Положение о порядке проведения археологических полевых работ и составления научной отчётной документации, утвержденное постановлением Отде-

 Н.В. Лебедева


ления историко-филологических наук Российской академии наук от 27.11.2013 № 85;

- Постановление Правительства Российской Федерации № 315 от 26 апреля 2008 г. «Об утверждении Положения о зонах охраны объектов культурного наследия (памятников истории и культуры) народов Российской Федерации»;
- Распоряжение Главы администрации Ульяновской области от 29.07.1999 № 959-р;
- Методика определения границ территорий объектов археологического наследия (№ 12-01-39/05-АБ от 27 января 2012 г.).

Обоснования выводов экспертизы:

1. В результате произведенного натурального археологического обследования было установлено, что в пределах проектируемого хозяйственного объекта: «Капитальный ремонт «КЛС вдоль г/п-отвода к г. Ульяновску на участке УС Ульяновск-НУП 2/10-5». Ремонтируемый участок НУП 2/10-5 - НУП 2/10-6. Управление связи. Ульяновский ЦС инв. № 71390 (ОАО «Газпром»)) в Кузоватовском районе Ульяновской области, **находится объект археологического наследия курганный могильник Бестужевка**, обладающий признаками объекта культурного (археологического) наследия.

2. Экспертиза признает, что в пределах проектируемого хозяйственного объекта: «Капитальный ремонт «КЛС вдоль г/п-отвода к г. Ульяновску на участке УС Ульяновск-НУП 2/10-5». Ремонтируемый участок НУП 2/10-5 - НУП 2/10-6. Управление связи. Ульяновский ЦС инв. № 71390 (ОАО «Газпром»)), расположенного на территории муниципального района Кузоватовский Ульяновской области, **требуется проведение мероприятий по обеспечению сохранности объекта культурного (археологического) наследия курганного могильника Бестужевка**, в связи с тем, что хозяйственные работы, произведенные на проектируемом объекте в месте расположения указанного объекта культурного (археологического) наследия, **приведут к полному или частичному его разрушению.**

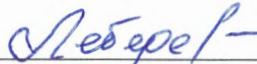
 Н.В. Лебедева

4. Для обеспечения сохранности выявленных объектов культурного (археологического) наследия экспертиза предлагает:

- **проведение спасательных археологических полевых работ (археологические раскопки) на курганах №№ 5, 6 ОАН курганного могильника Бестужевка**, поскольку «в случае невозможности обеспечить физическую сохранность объекта археологического наследия под сохранением этого объекта археологического наследия понимаются спасательные археологические полевые работы, проводимые в порядке, определенном статьей 45.1 настоящего Федерального закона, с полным или частичным изъятием археологических предметов из раскопов (п. 2 в ред. Федерального закона от 23.07.2013 N 245-ФЗ). Параметры проведения спасательных археологических полевых работ: объём, этапность, методика и стоимость определены «Разделом по обеспечению сохранности памятника археологии: курганный могильник Бестужевка»;

- **возведение ограждений на период строительных работ вокруг насыпей курганов 1 и 4 курганного могильника Бестужевка** на расстояние 25 м от подошвы каждого кургана на земельном отводе, испрашиваемом под капитальный ремонт КЛС на участке НУП 2/10-5 - НУП 2/10-6, в связи с угрозой их сохранности. В проекте строительства необходимо предусмотреть установку не менее двух информационно-охранных знаков на весь период строительства и эксплуатации хозяйственного объекта: «Капитальный ремонт «КЛС вдоль г/п-отвода к г. Ульяновску на участке УС Ульяновск-НУП 2/10-5». Ремонтируемый участок НУП 2/10-5 - НУП 2/10-6. Управление связи. Ульяновский ЦС инв. № 71390 (ОАО «Газпром»)».

6. Представленные в «Разделе» меры по обеспечению сохранности объекта культурного (археологического) наследия курганного могильника Бестужевка, разработаны в полном объёме, при условии исследования объектов археологического наследия, на достаточной площади, с полным изъятием археоло-

 И.В. Лебедева


гических предметов, что соответствует действующим методическим указаниям (п. 4.1–4.34; 5.1–5,16 Положения о порядке проведения археологических полевых работ) и существующему законодательству (п. 1–2, ст. 40; ст. 45.1 Федеральный закон № 73-ФЗ).

ВЫВОДЫ ЭКСПЕРТИЗЫ.

1. Раздел документации, обосновывающий меры по обеспечению сохранности выявленного объекта культурного (археологического) наследия, а именно: «Раздел по обеспечению сохранности памятника археологии: курганный могильник Бестужевка» **рекомендуется к согласованию (ПОЛОЖИТЕЛЬНОЕ ЗАКЛЮЧЕНИЕ).**

2. Экспертиза подтверждает выводы «Раздела по обеспечению сохранности памятника археологии: курганный могильник Бестужевка» о том, что хозяйственное освоение объекта «Капитальный ремонт «КЛС вдоль г/п-отвода к г. Ульяновску на участке УС Ульяновск-НУП 2/10-5». Ремонтируемый участок НУП 2/10-5 - НУП 2/10-6. Управление связи. Ульяновский ЦС инв. № 71390 (ОАО «Газпром»)), возможно после проведения мероприятий по обеспечению сохранности объекта культурного (археологического) наследия курганного могильника Бестужевка:

- **проведение спасательных археологических полевых работ** (археологических раскопок) на курганах №№ 5, 6 ОАН курганного могильника Бестужевка;
- **возведение ограждений на период строительных работ вокруг насыпей курганов 1 и 4 курганного могильника Бестужевка на расстояние 25 м от подошвы каждого кургана на земельном отводе, испрашиваемом под капитальный ремонт КЛС на участке НУП 2/10-5 - НУП 2/10-6.**

 Н.В. Лебедева


К настоящему акту прилагаются копии следующих документов:

1. Вискалин А.В. Отчет о проведении охранно-разведочных археологических работ на земельном участке под объект: «Капитальный ремонт «КЛС вдоль г/п-отвода к г. Ульяновску на участке УС Ульяновск-НУП 2/10-5». Ремонтируемый участок НУП 2/10-5 - НУП 2/10-6. Управление связи. Ульяновский ЦС инв. № 71390 (ОАО «Газпром»)» на территории муниципальных районов Кузоватовский и Барышский Ульяновской области. Ульяновск, 2016 г. – на 98 л.
2. Вискалин А.В. Объект: Капитальный ремонт «КЛС вдоль г/п-отвода к г. Ульяновску на участке УС Ульяновск-НУП 2/10-5». Ремонтируемый участок НУП 2/10-5 - НУП 2/10-6» на территории муниципальных районов Кузоватовский и Барышский Ульяновской области. Раздел по обеспечению сохранности памятника археологии: курганный могильник Бестужевка Самара, 2016 г. – на 30 л.

Подпись эксперта:


_____ **Н.В. Лебедева**

«17» января 2017 г.


_____ **Н.В. Лебедева**