

1

## А К Т ГОСУДАРСТВЕННОЙ ИСТОРИКО- КУЛЬТУРНОЙ ЭКСПЕРТИЗЫ

документации содержащей результаты исследований, в соответствии с которыми определяется наличие или отсутствие объектов, обладающих признаками объекта культурного наследия, на земельном участке, подлежащем воздействию земляных, строительных, мелиоративных, хозяйственных и иных работ при проведении работ на объекте АО «РИТЭК» «Эксплуатационная скважина №2Г Кустовского месторождения» в муниципальном районе Новомалыклинский Ульяновской области


- |                                       |               |
|---------------------------------------|---------------|
| 1. Дата начала проведения экспертизы: | 5.12.2016 г.  |
| 2. Дата окончания экспертизы:         | 16.12.2016 г. |
| 3. Место проведения экспертизы:       | г. Самара.    |
| 4. Заказчик экспертизы:               | ООО «ГЕФЕСТ». |
| 5. Сведения об эксперте:              |               |

**Павел Петрович Барынкин:** образование высшее, специальность историк, стаж работы в археологии 35 лет, канд. ист.наук, место работы и должность – доцент ФГБОУ ВПО «Самарский государственный социально-педагогический университет», государственный эксперт по проведению государственной историко-культурной экспертизы (Приказ Министерства культуры РФ от 14.07.2016 № 1632).

Профиль экспертной деятельности в соответствии с ФЗ от 22. 10.2015г. №315- ФЗ «О внесении изменений в Федеральный закон «Об объектах культурного наследия (памятники истории и культуры) народов Российской Федерации», которым внесены изменения в ФЗ №73-ФЗ от 25.06.2002 «Об объектах культурного наследия (памятниках истории и культуры) народов РФ», Постановлением Правительства РФ от 9.06.2015 г. «О внесении изменений в Положение о государственной историко-культурной экспертизе», письма МК РФ от 02.02. 2015 г. о соответствии объектов государственной историко-культурной экспертизы профиль экспертной деятельности:

земли, подлежащие воздействию земляных, строительных, мелиоративных, хозяйственных работ, предусмотренных статьей 25 Лесного кодекса Российской Федерации работ по использованию лесов (за исключением работ, указанных в пунктах 3, 4 и 7 части 1 статьи 25 Лесного кодекса Российской Федерации) и иных работ, в случае, если орган охраны объектов культурного наследия не имеет данных об отсутствии на указанных землях объектов культурного наследия, включенных в реестр, выявленных объектов культурного наследия либо объектов, обладающих признаками объекта культурного наследия;

документация, за исключением научных отчетов о выполненных археологических полевых работах, содержащая результаты исследований, в соответствии с которыми

Эксперт  П.П.Барынкин

определяется наличие или отсутствие объектов, обладающих признаками объекта культурного наследия, на земляных участках, подлежащих воздействию земляных, строительных, мелиоративных, хозяйственных работ, указанных в настоящей статье работ по использованию лесов и иных работ;

документация или разделы документации, обосновывающие меры по обеспечению сохранности объекта культурного наследия, включенного в реестр, выявленного объекта культурного наследия либо объекта, обладающего признаками объекта культурного наследия, при проведении земляных, мелиоративных, хозяйственных работ, указанных в настоящей статье работ по использованию лесов и иных работ в границах территории объекта культурного наследия либо на земельном участке, непосредственно связанном с земельным участком в границах территории объекта культурного наследия.

#### **6. Информация о том, что в соответствии с законодательством Российской Федерации эксперты несут ответственность за достоверность сведений, изложенных в заключении.**

Настоящим подтверждается, что государственный эксперт Павел Петрович Барынкин, участвующий в проведении государственной историко-культурной экспертизы предупрежден об уголовной ответственности за дачу заведомо ложного заключения по статье 307 Уголовного кодекса Российской Федерации, содержание которой ему известно и понятно.

#### **7. Отношения к заказчику.**

Эксперт П.П.Барынкин:


- не имеет родственных связей с заказчиком (его должностными лицами, работниками);
- не состоит в трудовых отношениях с заказчиком;
- не имеет долговых или иных имущественных обязательств перед заказчиком;
- не владеет ценными бумагами, акциями (долями участия, паями в уставных капиталах) заказчика;
- не заинтересован в результатах исследований и решений, вытекающих из настоящего экспертного заключения, с целью получения выгоды в виде денег, ценностей, иного имущества, услуг имущественного характера или имущественных прав для себя или третьих лиц.

#### **8. Объект экспертизы.**

Документация, за исключением научных отчетов о выполнении археологических полевых работ, содержащих результаты исследований, в соответствии с которыми определяется наличие или отсутствие объектов, обладающих признаками объекта культурного наследия, на земельных участках, подлежащих воздействию земляных, строительных, мелиоративных, хозяйственных и иных работ при проведении работ по объекту АО «РИТЭК» «Эксплуатационная скважина №2Г Кустовского месторождения» в муниципальном районе Новомалыклинский Ульяновской области.

#### **9. Цель экспертизы.**

Определение наличия или отсутствия объектов культурного наследия, включенных в реестр, выявленных объектов культурного наследия либо объектов, обладающих

Эксперт  П.П.Барынкин

признаками объекта культурного наследия, на земельных участках, подлежащих воздействию земляных, строительных, мелиоративных, хозяйственных работ и иных работ при проведении работ на объекте АО «РИТЭК» «Эксплуатационная скважина №2Г Кустовского месторождения» в муниципальном районе Новомалыклинский Ульяновской области.

#### **10. Перечень документов, представленных заявителем.**

Схема расположения земельного участка для строительства объекта АО «РИТЭК» «Эксплуатационная скважина №2Г Кустовского месторождения» на территории Новомалыклинского района Ульяновской области. Схема отражает расположение обследованного земельного участка, содержит координаты поворотных точек участка (М1:15000) (электронная копия).

Отчет о результатах проведения охранно-разведочного археологического обследования земельного участка, отводимого под объект «Эксплуатационная скважина №2 Кустовского месторождения» в муниципальном районе Новомалыклинский Ульяновской области. Автор отчета: Н.В.Иванова (Открытый лист № 1835 от 23.09.2016 г.), 22 стр. (электронная копия).

В состав отчета входят следующие части.

Введение.

Раздел 1. Природные условия муниципального района Новомалыклинский-Самарской области.

Раздел 2. Краткая история изучения археологических памятников, исследованных на территории муниципального района Новомалыклинский Самарской области.

Раздел 3. Охранно-разведочное обследование земельного участка, отводимого под объект АО «РИТЭК» «Эксплуатационная скважина №2 Кустовского месторождения» в муниципальном районе Новомалыклинский Ульяновской области.

Заключение.

Список источников и литературы.

Список подрисовочных подписей.

Альбом иллюстраций.

Открытый лист (копия).


#### **11. Сведения об обстоятельствах, повлиявших на процесс проведения и результаты экспертизы.**

Обстоятельств, повлиявших на процесс проведения и результаты экспертизы, не имеется. Дополнительные сведения, которые могли бы повлиять на процесс проведения и результаты экспертизы, не поступали.

#### **12. Сведения о проведенных исследованиях с указанием примененных методов, объема и характера выполненных работ и их результатов.**

В процессе проведения экспертизы был выполнен анализ:

- действующего законодательства в сфере охраны и сохранения объектов культурного наследия;

Эксперт  П.П.Барынкин

- представленной заказчиком документации в части ее соответствия действующему законодательству в сфере охраны и сохранения объектов культурного наследия.  
Имеющийся материал достаточен для заключения по предмету экспертизы.

В процессе проведения экспертизы был выполнен анализ всех материалов по объекту, с формулировкой выводов, оформление результатов исследований, проведенных в рамках государственной историко-культурной экспертизы, в виде Акта.

### **13. Факты и сведения, выявленные и установленные в результате проведенных исследований.**

В результате рассмотрения документации установлено:

- археологические охранно-разведочное обследование проводилось по Открытому листу № 1835, сроком действия с 23 сентября 2016 по 22 сентября 2017;
- в ходе проведенных охранно-разведочного обследования земельного участка, отводимого под объект АО «РИТЭК» «Эксплуатационная скважина № 2Г Кустовского месторождения» в муниципальном районе Новомалыклинский Ульяновской области была обследована площадь земельного участка, подлежащего хозяйственному освоению;
- обследованный земельный участок расположен на площади Новомалыклинского участка недр.

В 2016 г, в ходе проведения археологического обследования земельного участка, объекта АО «РИТЭК» «Эксплуатационная скважина № 2Г Кустовского месторождения» в муниципальном районе Новомалыклинский Ульяновской области сотрудниками ООО «ГЕФЕСТ» под руководством Н.В.Ивановой была обследована территория, подлежащая хозяйственному освоению в обозначенных геодезическими данными границах.


Обследованный земельный отвод объекта АО «РИТЭК» «Эксплуатационная скважина № 2Г Кустовского месторождения» в муниципальном районе Новомалыклинский Ульяновской области представляет собой участок площадки скважины №2Г, площадью 2,0 га.

Архивная работа, предшествующая проведению полевых исследований участка, имела целью определение вероятности расположения на территории обследованного участка объектов культурного (археологического) наследия для этого:

- были определены физико-географические характеристики территории расположения обследованного участка;
- представлены данные о проведенных в муниципальном районе Новомалыклинский Ульяновской области археологических исследованиях и располагающихся на территории обследованного участка и смежных с ним территорий объектов культурного (археологического) наследия.

В процессе обследования земельного отвода использовались следующие методы: визуальное обследование поверхности участка и заложение на обследуемой площади стратиграфических разрезов (поисковых шурфов).

Результатами визуального обследования определены геоморфологические характеристики территории расположения участка. Обследованный участок расположен в

Эксперт  П.П.Барынкин

водоразделе рек Большой Авраль и Кармала на высоте около 150 м абс., поверхность снижается в северо-восточном и юго-западном направлении в направлении русел рек. К северу и югу от местоположения отвода, располагаются овраги, ориентированные устьями в направлении русел. Обследованный земельный отвод расположен на распаханном поле. Характеристики поверхности, на которой расположен обследованный земельный отвод, определяют вероятность расположения на территории обследования объектов культурного (археологического) наследия - насыпей курганов (курганых могильников), признаки которых выявляются визуальным обследованием.


Земельный отвод объекта «Эксплуатационная скважина №2Г месторождения» на пашне, к северу от автодороги с твердым покрытием 73Р-178, он имеет форму прямоугольника ориентированного углами по сторонам света. Площадка скважины №2Г расположена в пределах одного участка площадок скважин №№1Г, 3Г, к северо-востоку от площадки скв.№3Г, к юго-востоку от площадки скв.№1Г.

Визуальным обследованием поверхности земельного отвода установлено отсутствие признаков объектов культурного (археологического) наследия на всех участках земельного отвода.

Соответственно результатам визуального обследования земельного отвода, с целью поиска объектов культурного (археологического) наследия в зоне проектируемого строительства, на участке обустройства площадки скважины и северном отрезке коридора коммуникаций был заложен поисковый шурф (шурф №1). Местоположение шурфа зафиксировано на плане участка, с использованием метода спутникового (GPS) позиционирования. В шурфе были получены стратиграфические данные и установлено отсутствие на земельном отводе объекта АО «РИТЭК» «Эксплуатационная скважина №2Г Кустовского месторождения» признаков объектов культурного (археологического) наследия.

#### **14. Перечень документов и материалов, привлекаемых при проведении экспертизы, а также использованной для нее специальной, технической и справочной литературы.**

1. Федеральный Закон от 25.06.2002 г. № 73-ФЗ «Об объектах культурного наследия (памятниках истории и культуры) народов Российской Федерации».
2. Федеральный закон от 22.10.2014 N 315-ФЗ О внесении изменений в Федеральный закон «Об объектах культурного наследия (памятниках истории и культуры) народов Российской Федерации».
3. Положением о государственной историко-культурной экспертизе, утвержденным постановлением Правительства РФ от 15 июля 2009 г. № 569.
4. Постановление Правительства РФ от 9 июня 2015 г. № 569 О внесении изменений в Положение о государственной историко-культурной экспертизе.
5. Положение о порядке выдачи разрешений (Открытых листов) на право проведения работ по выявлению и изучению объектов археологического наследия. Утверждено Приказом Федеральной службы по надзору за соблюдением законодательства в области охраны культурного наследия от 3 февраля 2009 г. N 15.

Эксперт  П.П.Барынкин

6. Положение о порядке проведения археологических полевых работ и составлении научной отчетной документации (27.11 2013 г).
7. Объекты культурного наследия Ульяновской области. Памятники археологии (сайт департамента по культурному наследию Ульяновской области <http://nasledie73.ru>).

### **15. Обоснования выводов экспертизы.**

Рассмотрев документацию, содержащую результаты исследований, в соответствии с которыми определяется наличие или отсутствие объектов, обладающих признаками объекта культурного наследия, на земельном участке, подлежащем воздействию земляных, строительных, мелиоративных, хозяйственных и иных работ при проведении работ на объекте АО «РИТЭК» «Эксплуатационная скважина №2Г Кустовского месторождения» в муниципальном районе Новомалыклинский Ульяновской области экспертиза считает возможным признать соответствующими требованиям Федеральных законов от 25.06.2002г. № 73-ФЗ «Об объектах культурного наследия (памятниках истории и культуры) народов Российской Федерации» и от 22.10.2014 N 315-ФЗ «О внесении изменений в Федеральный закон «Об объектах культурного наследия (памятниках истории и культуры) народов Российской Федерации».

Используемая методика проведения обследования земельного участка соответствует требованиям п.п. 3.18 - 3.21 «Положения о порядке проведения археологических полевых работ и составления научной отчетной документации» (утверждено постановлением Бюро Отделения историко-филологических наук РАН от «27» ноября 2013 г. № 85), регламентирующими порядок обследования земельных отводов подлежащих хозяйственному освоению.

Экспертиза рекомендует указанную документацию для согласования государственным органом охраны объектов культурного наследия.

### **16. Выводы экспертизы.**

Экспертизой на основании анализа документации установлено, что на земельном участке, подлежащем воздействию земляных, строительных, мелиоративных, хозяйственных работ и иных работ при проведении работ на объекте АО «РИТЭК» «Эксплуатационная скважина №2Г Кустовского месторождения» в муниципальном районе Новомалыклинский Ульяновской области объекты культурного наследия, включенные в реестр, выявленные объекты культурного наследия либо объекты, обладающие признаками объекта культурного наследия, отсутствуют.

Проведение земляных, строительных, мелиоративных, хозяйственных работ и иных работ на объекте АО «РИТЭК» «Эксплуатационная скважина №2Г Кустовского месторождения» в муниципальном районе Новомалыклинский Ульяновской области возможно (**положительное заключение**).

Эксперт  П.П.Барынкин

**Перечень приложений к заключению экспертизы:**

1.	Копия: Договор № 17/16 от 1.12.2016 г. на оказание услуг по выполнению государственной историко-культурной экспертизы земельного участка, подлежащего хозяйственному освоению при строительстве объекта АО «РИТЭК» «Эксплуатационная скважина №2Г Кустовского месторождения» в муниципальном районе Новомалыклинский Ульяновской области с целью определения и оценки соответствия представленной документации требованиям государственной охраны объектов культурного наследия.	4 стр.
2.	Копия: Отчет о результатах проведения охранно-разведочного археологического обследования земельного участка, отводимого под объект АО «РИТЭК» «Эксплуатационная скважина №2 Кустовского месторождения» в муниципальном районе Новомалыклинский Ульяновской области. Исполнитель Н.В.Иванова.	22 стр.
3.	Копия: Схема расположения земельного участка для строительства объекта АО «РИТЭК» «Эксплуатационная скважина №2 Кустовского месторождения» на территории Новомалыклинского района Ульяновской области.	1 стр.

**Дата оформления акта экспертизы: 16 декабря 2016 г.**

Эксперт по проведению государственной историко-культурной экспертизы



П.П.Барынкин



Эксперт


П.П.Барынкин

**ОБЩЕСТВО С ОГРАНИЧЕННОЙ ОТВЕТСТВЕННОСТЬЮ  
«ГЕФЕСТ»**

УТВЕРЖДАЮ:

Директор ООО «ГЕФЕСТ»

*С.В. Цибина*



**ОТЧЕТ**

**о результатах проведения охранно-разведочного  
археологического обследования земельного участка,  
отводимого под объект  
«Эксплуатационная скважина № 2 Кустовского  
месторождения»  
в муниципальном районе Новомалыклинский  
Ульяновской области**

САМАРА  
2016



## Аннотация

Автор Отчета – Иванова Н.В., научный сотрудник ООО «ГЕФЕСТ».

Отчет состоит из одного тома, содержащего 22 стр., из них: текстовая часть – 10 стр., список литературы – 1 стр., список подрисовочных подписей – 1 стр., альбом иллюстраций (13 иллюстраций), копия Открытого листа № 1835.

**УЛЬЯНОВСКАЯ ОБЛАСТЬ, МУНИЦИПАЛЬНЫЙ РАЙОН НОВОМАЛЫКЛИНСКИЙ, ОХРАННО-РАЗВЕДОЧНОЕ АРХЕОЛОГИЧЕСКОЕ ОБСЛЕДОВАНИЕ, РЕКОГНОСЦИРОВОЧНЫЙ ШУРФ, СТРАТИГРАФИЯ.**

Структура Отчета:

Во *Введении* обозначены цель, задачи и характер проведения охранно-разведочного археологического обследования земельного участка перспективного строительства.

В *Разделе 1* дана характеристика природных условий муниципального района Новомалыклинский Ульяновской области.

В *Разделе 2* представлена краткая история изучения археологических памятников, расположенных на территории муниципального района Новомалыклинский Ульяновской области.

*Раздел 3* посвящен детальному описанию охранно-разведочного археологического обследования земельного участка, отводимого под объект «Эксплуатационная скважина № 2 Кустовского месторождения» в муниципальном районе Новомалыклинский Ульяновской области.

В *Заключении* подведены итоги охранно-разведочного археологического обследования земельного участка, отводимого под объект «Эксплуатационная скважина № 2 Кустовского месторождения» в муниципальном районе Новомалыклинский Ульяновской области.

## Содержание

<b>Аннотация</b>	<b>с. 2</b>
<b>Содержание</b>	<b>с. 3</b>
<b>Введение</b>	<b>с. 4</b>
<b>Раздел 1. Природные условия муниципального района Новомалыклинский Ульяновской области</b>	<b>с. 5</b>
<b>Раздел 2. Краткая история изучения археологических памятников, расположенных на территории муниципального района Новомалыклинский Ульяновской области</b>	<b>с. 6</b>
<b>Раздел 3. Охранно-разведочное археологическое обследование земельного участка, отводимого под объект «Эксплуатационная скважина № 2 Кустовского месторождения» в муниципальном районе Новомалыклинский Ульяновской области</b>	<b>с. 8</b>
<b>Заключение</b>	<b>с. 10</b>
<b>Список источников и литературы</b>	<b>с. 11</b>
<b>Список подрисуночных подписей</b>	<b>с. 12</b>
<b>Альбом иллюстраций</b>	<b>с. 13</b>
<b>Копия Открытого листа № 1835</b>	

## Введение

В 2016 г. сотрудниками ООО «ГЕФЕСТ» по Открытому листу № 1835, выданному на имя Ивановой Н.В., было проведено охранно-разведочное археологическое обследование земельного участка, отводимого под объект «Эксплуатационная скважина № 2 Кустовского месторождения» на территории муниципального района Новомалыклинский Ульяновской области. Месторождение Кустовское находится в границах Новомалыклинского участка недр.

**Цель** - выявление наличия или отсутствия объектов археологического наследия на отводимом земельном участке.

**Методы:** тщательный визуальный осмотр всей территории отвода и окрестностей; для выявления наличия или отсутствия культурного слоя древних поселений на земельном участке заложен *рекогносцировочный шурф* размерами 2x1 м. Шурф вскрывался вручную, по 20 см. Координаты шурфа определялись с помощью прибора GPS GARMIN eTrex Legend HCx (система координат WGS 84). За базовую точку привязки принимался северо-восточный угол шурфа. Производилась фото- и графическая фиксация маршрута обследования.

Два экземпляра Отчета подготовлены для передачи заказчику, один - для Комитета Ульяновской области по культурному наследию. Еще один экземпляр отчета и полевая документация, полученная в ходе охранно-разведочного археологического обследования, находятся на хранении в ООО «ГЕФЕСТ».

## **Раздел 1**

### **Природные условия муниципального района Новомалыклинский Ульяновской области**

Территория Новомалыклинского района географически находится в провинции Низменного Заволжья. Поверхность характеризуется волнистым рельефом с преобладанием плоских равнин. Для поверхности характерно чередование речных долин рек третьего и четвертого порядка, имеющих довольно широкие низменные поймы, и водораздельных массивов, имеющих слабо выраженные пологие склоны с волнистыми краями, образующими нависающие над поймой мысы. Высоты надпойменных террас составляют 103-120м, максимальная высота на водоразделах 170 м.

В пределах района протекает 4 реки. Р. Большой Черемшан протекает по северной части района с северо-востока на юго-запад. Песчаные берега реки почти на всем протяжении покрыты хвойными и смешанными лесами. Низовья реки затоплены при строительстве Куйбышевского водохранилища. Р. Кармала протекает в Ульяновской и Самарской областях, устье реки находится по левому берегу р. Большой Черемшан. Р. Большой Авраль левобережный приток р. Большой Черемшан пересекает южную часть района с юго-востока на северо-запад.

Новомалыклинский район расположен на территории лесостепной зоны. Леса перемежаются участками луговых степей, которые образуют поляны и опушки. В поймах рек и их притоков распространены пойменные леса, представленные тополевыми, вязовыми, ветляковыми, татарским кленом и кустарниковыми ивами, а также ивняки, растущие вблизи речного русла и на песчаных отложениях, заливаемых паводковыми водами. Надпойменные террасы покрыты березово-ольховыми лесами и зарослями кустарников. В сложении травяного покрова основную роль играют ежевичники, полынь горькая, разнообразные травы.

## Раздел 2

### **Краткая история изучения археологических памятников, исследованных на территории муниципального района Новомалыклинский Ульяновской области**

В конце XIX века ряд археологических памятников на территории Новомалыклинского района был осмотрен и зафиксирован в трудах *ОРСАРАО* в 1896 году. К их числу относятся курганные группы Елховый Куст II и Высококолковская.

В начале 20-х годов XX века значительная часть территории Новомалыклинского района была обследована археологической экспедицией Самарских этнолого-археологических курсов под руководством В.В. Гольмстен. Этой экспедицией было выявлено несколько поселений срубной культуры в правобережье р. Большой Авраль, в частности поселения Елховый Куст и Чувашская Якушка I, II. Кроме того, были обнаружены курганные группы Елховый Куст I (21 курган), Старомалыклинская (6 курганов) и одиночные курганы Старо-Куликовский I и II.

Следующий этап изучения археологических памятников района связан с разведочными работами 1960-х гг., проводимыми А.П. Смирновым, А.С. Воскресенским и Р.Г. Фахрутдиновым.

Результатом работ I (Ульяновского) отряда Поволжской экспедиции под руководством А.П. Смирнова в 1962 году стало выявление новых и обследование ранее известных памятников археологии по левому и правому берегу р. Большой Авраль. Так, было повторно обследовано поселение Елховый Куст, а в левобережье выявлено поселение срубной культуры Красный Яр и остатки Красноярского городища в виде рва, где собран подъемный материал – болгарская гончарная керамика. Кроме того, обследованы курганные группы Елховый Куст I (обнаружил только 16 курганов), Елховый Куст II (19 курганов) и выявлена ранее не известная курганная группа Елховый Куст III.

В 1963 году А.С. Воскресенский вновь осмотрел поселение Елховый Куст и курганную группу Елховый Куст I, где им были зафиксированы следы разрушения части насыпей силосными ямами.

Значительные разведочные исследования на территории Новомалыклинского района были проведены III отрядом Татарской археологической экспедиции под руководством Р.Г. Фахрутдинова в ходе подготовки Археологической карты Волжской Болгарии. В течение 1965 года в левобережье р. Большой Черемшан им были выявлены селища Средний Сантимир I, Старый Сантимир II, III, IV, V, VI и Ивановское (Ивановка Новомалыклинская) преимущественно с болгарской керамикой.

Период 1970-х гг. характеризуется не только открытием новых, но и проведением раскопок на известных памятниках археологии. Л.Л. Галкиным в 1973 году в окрестностях с. Елховый Куст по берегам р. Большой Авраль было выявлено три местонахождения срубной керамики. В этом же году проведены раскопки двух курганов со срубными погребениями курганного могильника Елховый Куст II. За период 1974 – 1975 гг. Л.Л. Галкиным было раскопано еще 6 курганов группы Елховый Куст II, а на поселении Красный Яр изучено две землянки срубной культуры. Кроме того, в 1975 году так же было раскопано 11 курганов Елхово-Кустинской I группы, все погребения которых принадлежали срубной культуре.

К настоящему времени на территории Новомалыклинского района Ульяновской области числится 21 объект археологического наследия.

### Раздел 3

#### **Охранно-разведочное археологическое обследование земельного участка, отводимого под объект «Эксплуатационная скважина № 2 Кустовского месторождения» в муниципальном районе Новомалыклинский Ульяновской области**

Земельный участок, отводимый под объект «Эксплуатационная скважина № 2 Кустовского месторождения», располагается в границах Новомалыклинского участка недр на территории муниципального района Новомалыклинский Ульяновской области (Рис. 1).

В состав объекта «Эксплуатационная скважина № 2 Кустовского месторождения» входят (Рис. 2):

*- участок площадью 2 га (проектируемой площадки скважины № 2);*

Обследование отводимого участка было начато с осмотра площадки проектируемой скважины № 2. Площадка располагается в 1,6 км к востоку от восточной окраины с. Высокий Колок Новомалыклинского района Ульяновской области, в 4,4 км к югу от южной окраины с. Новая Бесовка Новомалыклинского района Ульяновской области, в 4,05 км к запад-северо-западу от урочища. Новая Ивановка Новомалыклинского района Ульяновской области.

Проектируемая площадка скважины № 2 имеет в плане квадратную форму и ориентирована сторонами по линиям запад-северо-запад – восток-юго-восток, (Рис. 3-10). Поверхность участка ровная, с незначительным уклоном к юго-западу. Территория, на которой проектируется площадка, представляет собой участок пахотного поля на водоразделе рр. Большой Авраль и Кондурча. На момент осмотра поле было убрано. В 350 м к юго-юго-западу проходит автодорога 73Р-178. В пределах проектируемой площадки скважины 2 был заложен рекогносцировочный шурф 1.

Комплексное археологическое обследование проводилось на территории отвода и на примыкающих к нему участках. Оно включало в себя: тщательный визуальный осмотр местности, фотофиксацию, осмотр склонов оврагов и ложбин. В соответствии с методическими указаниями

Института Археологии РАН, на территории участка заложен *рекогносцировочный шурф*.

Координаты шурфов определены с помощью прибора GPS GARMIN eTrex Legend HCx (система координат WGS 84). За базовую точку привязки принимался северо-восточный угол шурфа.

**Рекогносцировочный шурф № 1** (Рис. 11-13) заложен на проектируемой площадке скважины 2, на пахотном поле.

GPS-координаты рекогносцировочного шурфа: N54°04'33,46" E50°08'06,67".

Шурф размерами 2 м X 1 м ориентирован длинными сторонами по линии В-3.

Стратиграфия рекогносцировочного шурфа следующая:

1. Темно-коричневый пахотный слой, мощность – до 30 см.
2. Коричневый гумусированный суглинок мощностью до 20 см.
3. Материк – пестрый светло-коричневый суглинок.

Глубина шурфа – 60 см.

Никаких культурных остатков в рекогносцировочном шурфе не обнаружено. По завершении работ рекогносцировочный шурф был рекультивирован.

**Обследованием установлено отсутствие на данном участке признаков культурно-исторических объектов.**



## Заключение

В результате проведенных охранно-разведочных работ было установлено, что памятники археологии на отводимом участке отсутствуют, и земельный участок может быть использован под объект «Эксплуатационная скважина № 2 Кустовского месторождения» в муниципальном районе Новомалыклинский Ульяновской области.

Ответственный исполнитель,  
держатель Открытого листа



Н.В. Иванова

## Список источников и литературы

*Воскресенский А.С. 1963.* Отчет по обследованию археологических памятников Ульяновской обл. – Архив А, Р-1, № 2782.

*Галкин Л. Л. 1973.* Вести старины глубокой. К итогам археологических работ близ села Елховый Куст. - "Звезда", 20 октября. Новая Малыкла.

*Галкин Л.Л. 1974.* Раскопки срубных курганов в долине р. Авраль. - АО 1973 г.

*Галкин Л.Л. 1975.* Работы Средневолжской экспедиции. - АО 1974 г.

*Галкин Л.Л. и др. 1976.* Исследования в Среднем Заволжье. - АО 1975 г.

*Гольмстен В.В. Б.з.* Материалы к археологической карте Самарской губернии, составленные на основе археологических работ 1921-1930 гг. - Архив ЛОИА, ф. 44, д. 8, 9.

*Гольмстен В.В. 1925.* Дневник Северной экспедиции 1925 года. - Архив ЛОИА, ф. 44, д. 4.

*Смирнов А.П. 1962.* Некоторые спорные вопросы истории волжских болгар. - Историко-археологический сб. М.

*Смирнов А.П. 1963.* Отчет о работе I (Ульяновского) отряда Поволжской экспедиции в 1962 г. - Архив ИА, Р-1, № 2457, 24576.

*Фахрутдинов Р.Г. 1969.* Отчет III отряда Татарской археологической экспедиции о разведочных работах 1965 г. в южных и восточных районах Татарии, в северных районах Ульяновской и Куйбышевской областей. - Архив ИА, Р-1, № 4135.

*Тр. ОРСАРАО, 1896.*

## Список подрисуночных подписей

**Рис.1.** Объект «Эксплуатационная скважина № 2 Кустовского месторождения» в муниципальном районе Новомалыклинский Ульяновской области:

А – местоположение на карте Ульяновской области;

Б – ситуационный план.

**Рис.2.** Объект «Эксплуатационная скважина № 2 Кустовского месторождения». Схема отводимого участка с рекогносцировочным шурфом.

**Рис.3.** Объект «Эксплуатационная скважина № 2 Кустовского месторождения». Площадка проектируемой скважины № 2. Вид с юга.

**Рис.4.** Объект «Эксплуатационная скважина № 2 Кустовского месторождения». Площадка проектируемой скважины № 2. Вид с юго-запада.

**Рис.5.** Объект «Эксплуатационная скважина № 2 Кустовского месторождения». Площадка проектируемой скважины № 2. Вид с запада.

**Рис.6.** Объект «Эксплуатационная скважина № 2 Кустовского месторождения». Площадка проектируемой скважины № 2. Вид с северо-запада.

**Рис.7.** Объект «Эксплуатационная скважина № 2 Кустовского месторождения». Площадка проектируемой скважины № 2. Вид с севера.

**Рис.8.** Объект «Эксплуатационная скважина № 2 Кустовского месторождения». Площадка проектируемой скважины № 2. Вид с северо-востока.

**Рис.9.** Объект «Эксплуатационная скважина № 2 Кустовского месторождения». Площадка проектируемой скважины № 2. Вид с востока.

**Рис.10.** Объект «Эксплуатационная скважина № 2 Кустовского месторождения». Площадка проектируемой скважины № 2. Вид с юго-востока.

**Рис.11.** Объект «Эксплуатационная скважина № 2 Кустовского месторождения». Место закладки рекогносцировочного шурфа 1. Вид с юга.

**Рис.12.** Объект «Эксплуатационная скважина № 2 Кустовского месторождения». Северная стенка рекогносцировочного шурфа 1. Вид с юга.

**Рис.13.** Объект «Эксплуатационная скважина № 2 Кустовского месторождения». Рекультивированный шурф 1. Вид с юга.

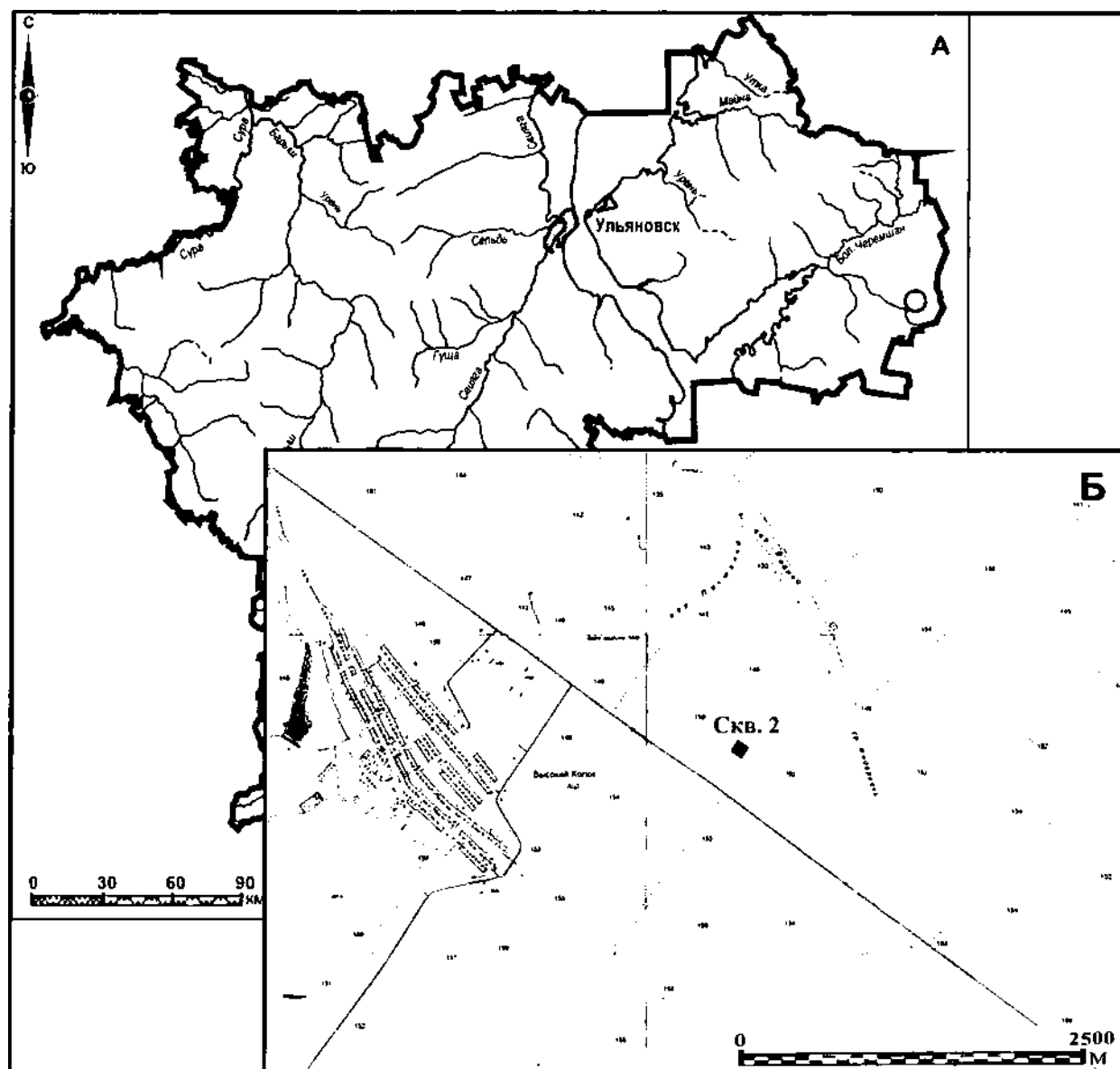
**Альбом иллюстраций**

**к Отчету**

**о результатах проведения охранно-разведочного**  
**археологического обследования земельного участка,**  
**отводимого под объект**

**«Эксплуатационная скважина № 2 Кустовского**  
**месторождения»**

**в муниципальном районе Новомалыклинский**  
**Ульяновской области**



**Рис.1.** Объект «Эксплуатационная скважина № 2 Кустовского месторождения» в муниципальном районе Новомальклинский Ульяновской области:

- А – местоположение на карте Ульяновской области;
- Б – ситуационный план.

Рис.2. Объект «Эксплуатационная скважина № 2 Кустовского месторождения». Схема отводимого участка с рекогносцировочным шурфом.





**Рис.3.** Объект «Эксплуатационная скважина № 2 Кустовского месторождения». Площадка проектируемой скважины № 2. Вид с юга.



**Рис.4.** Объект «Эксплуатационная скважина № 2 Кустовского месторождения». Площадка проектируемой скважины № 2. Вид с юго-запада.



**Рис.5.** Объект «Эксплуатационная скважина № 2 Кустовского месторождения». Площадка проектируемой скважины № 2. Вид с запада.



**Рис.6.** Объект «Эксплуатационная скважина № 2 Кустовского месторождения». Площадка проектируемой скважины № 2. Вид с северо-запада.





**Рис.7.** Объект «Эксплуатационная скважина № 2 Кустовского месторождения». Площадка проектируемой скважины № 2. Вид с севера.



**Рис.8.** Объект «Эксплуатационная скважина № 2 Кустовского месторождения». Площадка проектируемой скважины № 2. Вид с северо-востока.




**Рис.9.** Объект «Эксплуатационная скважина № 2 Кустовского месторождения». Площадка проектируемой скважины № 2. Вид с востока.



**Рис.10.** Объект «Эксплуатационная скважина № 2 Кустовского месторождения». Площадка проектируемой скважины № 2. Вид с юго-востока.



**Рис.11.** Объект «Эксплуатационная скважина № 2 Кустовского месторождения». Место закладки рекогносцировочного шурфа 1. Вид с юга.



**Рис.12.** Объект «Эксплуатационная скважина № 2 Кустовского месторождения». Северная стенка рекогносцировочного шурфа 1. Вид с юга.



**Рис.13.** Объект «Эксплуатационная скважина № 2 Кустовского месторождения». Рекультивированный шурф 1. Вид с юга.



Министерство культуры Российской Федерации

# ОТКРЫТЫЙ ЛИСТ

№ 1835

Настоящий открытый лист выдан:

*Ивановой Наталье Владимировне*

*паспорт 3615 № 013592*

(серия номер паспорта)

на право проведения археологических полевых работ  
в зоне проектирования и строительства на территории Южно-Жильцовского,  
Сборновского, Воздвиженского, Мамуринского, Магистрального, Зареченского,  
Булатовского, Аксеновского, Новомалыклинского, Томинского, Большеглушицкого,  
Шиловского, Карасевско-Никоновского, Елховского, Васильевского, Моздокского,  
Малочерниговского, Черниговского, Марычевского участков недр в Сергиевском,  
Большеглушицком, Красноармейском, Челно-Вершинском, Кошкинском, Кинельском,  
Елховском, Большечерниговском, Пестравском, Богатовском, районах Самарской области,  
Новомалыклинском районе Ульяновской области.

(место проведения археологических полевых работ)

На основании открытого листа

*Иванова Наталья Владимировна*

(Ф.И.О)

имеет право производить следующие археологические полевые работы:  
археологические разведки с осуществлением локальных земляных работ на указанной территории в  
целях выявления объектов археологического наследия, уточнения сведений о них и планирования  
мероприятий по обеспечению их сохранности.

Передоверие права на проведение археологических полевых работ по данному  
открытому листу другому лицу запрещается.

Срок действия открытого листа: с 23 сентября 2016 г. по 22 сентября 2017 г.

Дата принятия решения о предоставлении открытого листа: 23 сентября 2016 г.

Первый заместитель Министра

(должность)

В.В.Аристархов

(Ф.И.О)

Дата 23 сентября 2016 г.

М.П.

009579