

АКТ

государственной историко-культурной экспертизы Документации, содержащей результаты исследования, в соответствии, с которым определяется наличие или отсутствие объектов, обладающих признаками объекта культурного наследия, на земельном участке, подлежащем воздействию земляных, строительных, мелиоративных и (или) хозяйственных работ, отводимом под объект «Строительство объектов водоснабжения населённых пунктов Чердаклинского района Ульяновской области. Строительство водовода от посёлка Октябрьский до пос. Мирный и р.п. Чердаклы»

Настоящий Акт государственной историко-культурной экспертизы составлен в соответствии с Федеральным законом от 25.06.2002 г. № 73-ФЗ «Об объектах культурного наследия (памятниках истории и культуры) народов Российской Федерации», Положением о государственной историко-культурной экспертизе, утвержденным постановлением Правительства Российской Федерации от 15.07.2009 г. № 569 (в редакции Постановления Правительства Российской Федерации от 09 июня 2015 г. № 569 «О внесении изменений в Положение о государственной историко-культурной экспертизе).

В соответствии с пунктом 11.1 Положения экспертиза проводится одним экспертом.

1. Дата начала проведения экспертизы: 08.09.2021 г.
2. Дата окончания экспертизы: 13.09.2021 г.
3. Место проведения экспертизы: г. Йошкар-Ола, Республика Марий Эл.
4. Заказчик экспертизы: Общество с ограниченной ответственностью «Арго» (ООО «Арго»).

Местонахождение: 432001, г. Ульяновск, ул. Набережная реки Свияги, д. 166А.

ИНН 7325154831, КПП732501001

Эксперт: Пигарев Евгений Михайлович, тел. 8 927 550-89-40

5. Сведения об эксперте:

Пигарев Евгений Михайлович: образование — высшее, специальность «Учитель истории», ученая степень - кандидат исторических наук, место работы и должность: начальник Учебно-научного археолого-этнологического центра ФГБОУ ВО «Марийский государственный университет», стаж работы — 27 лет. Реквизиты аттестации эксперта: Государственный эксперт по проведению историко-культурной экспертизы (приказ Министерства культуры Российской Федерации от 19.11.2018 г. № 1998).

Профиль экспертной деятельности:

- документация, за исключением научных отчетов о выполненных археологических полевых работах, содержащая результаты исследований, в соответствии с которыми определяется наличие или отсутствие объектов, обладающих признаками объекта культурного наследия, на земельных участках, подлежащих воздействию земляных, строительных, мелиоративных, хозяйственных работ, указанных в настоящей статье работ по использованию лесов и иных работ.

Эксперт _____



Е.М. Пигарев

6. Информация о том, что в соответствии с законодательством Российской Федерации эксперты несут ответственность за достоверность сведений, изложенных в заключении:

Настоящим подтверждается, что Государственный эксперт **Пигарев Евгений Михайлович**, участвующий в проведении историко-культурной экспертизы, предупрежден об уголовной ответственности за дачу заведомо ложного заключения по статье 307 Уголовного кодекса Российской Федерации, содержание которой ему известно и понятно.

7. Отношения к заказчику.

Эксперт Пигарев Е.М.:

- не имеет родственных связей с заказчиком (его должностными лицами, работниками);
- не состоит в трудовых отношениях с заказчиком;
- не имеет долговых или иных имущественных обязательств перед заказчиком;
- не владеет ценными бумагами, акциями (долями участия, паями в уставных капиталах) заказчика;
- не заинтересован в результатах исследований и решений, вытекающих из настоящего экспертного заключения, с целью получения выгоды в виде денег, ценностей, иного имущества, услуг имущественного характера или имущественных прав для себя или третьих лиц.

8. Объект экспертизы:

Документация, содержащая результаты исследования, в соответствии, с которым определяется наличие или отсутствие объектов, обладающих признаками объекта культурного наследия, на земельном участке, подлежащем воздействию земляных, строительных, мелиоративных и (или) хозяйственных работ, отводимом под объект «Строительство объектов водоснабжения населённых пунктов Чердаклинского района Ульяновской области. Строительство водовода от посёлка Октябрьский до пос.Мирный и р.п.Чердаклы».

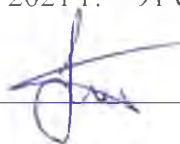
9. Цель экспертизы:

Определение наличия или отсутствия объектов культурного наследия, включенных в реестр, выявленных объектов культурного наследия либо объектов, обладающих признаками объекта культурного наследия на территории объекта строительства «Строительство объектов водоснабжения населённых пунктов Чердаклинского района Ульяновской области. Строительство водовода от посёлка Октябрьский до пос.Мирный и р.п.Чердаклы».

10. Перечень документов, представленных заявителем:

«Документация, содержащая результаты исследования, в соответствии, с которым определяется наличие или отсутствие объектов, обладающих признаками объекта культурного наследия, на земельном участке, подлежащем воздействию земляных, строительных, мелиоративных и (или) хозяйственных работ, отводимом под объект «Строительство объектов водоснабжения населённых пунктов Чердаклинского района Ульяновской области. Строительство водовода от посёлка Октябрьский до пос.Мирный и р.п.Чердаклы». Автор – Горбунов Н.А., г. Ульяновск, 2021 г. – 91 стр.

Эксперт _____



Е.М. Пигарев

11. Сведения об обстоятельствах, повлиявших на процесс проведения и результаты экспертизы: не имеются

12. Сведения о проведенных исследованиях с указанием примененных методов, объема и характера выполненных работ и их результатов:

В процессе проведения экспертизы был выполнен анализ всех предоставленных материалов по объекту, с формулировкой выводов; оформление результатов исследований, проведенных в рамках государственной историко-культурной экспертизы, в виде Акта.

13. Перечень документов и материалов, привлекаемых при проведении экспертизы, а также использованной для нее специальной, технической и справочной литературы.

1) Федеральный Закон от 25.06.2002 г. № 73-ФЗ «Об объектах культурного наследия (памятниках истории и культуры) народов Российской Федерации».

2) Положение о порядке проведения археологических полевых работ и составления научной отчетной документации, утвержденное постановлением Бюро Отделения историко-филологических наук Российской академии наук от 20 июня 2018 г. № 32.

3) Постановление Правительства Российской Федерации № 315 от 26 апреля 2008 г. «Об утверждении Положения о зонах охраны объектов культурного наследия (памятников истории и культуры) народов Российской Федерации».

4) ГОСТ Р 55627-2013 «Археологические изыскания в составе работ по реставрации, консервации, ремонту и приспособлению объектов культурного наследия» (Дата введения в действие -1 апреля 2014 г.)

5) Постановление Правительства РФ от 15.07.2009 г. № 569 «Об утверждении Положения о государственной историко-культурной экспертизе».


14. Факты и сведения, выявленные и установленные в результате проведенных исследований.

В результате рассмотрения документации установлено, что в 2021 г. обществом с ограниченной ответственностью «Арго» на основании Открытого листа № 1584-2021 от 22.07.2021 г., выданного на имя Горбунова Николая Алексеевича, было проведено охранно-разведочное археологическое обследование на земельном участке, отводимом под объект «Строительство объектов водоснабжения населённых пунктов Чердаклинского района Ульяновской области. Строительство водовода от посёлка Октябрьский до пос.Мирный и р.п.Чердаклы».

Археологические разведки проводились в соответствии с методическими рекомендациями, изложенными в Положении о порядке проведения археологических полевых работ и составления научной отчетной документации от 20 июня 2018 г. № 32.

Документация, содержащая результаты исследования, в соответствии, с которым определяется наличие или отсутствие объектов, обладающих признаками объекта культурного наследия, на земельном участке, подлежащем воздействию земляных, строительных, мелиоративных и (или) хозяйственных работ, отводимом под объект «Строительство объектов водоснабжения населённых пунктов Чердаклинского района

Эксперт _____



Е.М. Пигарев

Ульяновской области. Строительство водовода от посёлка Октябрьский до пос. Мирный и р.п. Чердаклы» (далее – Документация) подготовлена под руководством Н.А. Горбунова.

В Документации представлены общие природно-географические сведения о регионе исследований - Ульяновской области; краткая история изучения археологических памятников на территории Чердаклинского района Ульяновской области; методика проведения охранно-разведочных археологических работ; характеристика обследованного земельного участка и проведенных охранно-разведочных археологических работ.

Документация также включает альбом иллюстраций (всего 98 иллюстраций) и копию Открытого листа № 1584-2021 от 22.07.2021 г., выданного Министерством культуры Российской Федерации на имя Горбунова Николая Алексеевича.

Описание участков, отведенных под строительство.

В ходе полевых работ обследован земельный участок, отводимый под объект «Строительство объектов водоснабжения населённых пунктов Чердаклинского района Ульяновской области. Строительство водовода от посёлка Октябрьский до пос. Мирный и р.п. Чердаклы». Участок обследования расположен между пос. Октябрьский и р.п. Чердаклы Чердаклинского района Ульяновская области.

Общая протяженность проектируемого водовода 12 226 м.

Земельный участок расположен на остепненном плато Волжского Левобережья, в междуречье Урень и Калмаюр (левые притоки реки Волга).

Земельный участок, отводимый под «Строительство объектов водоснабжения населённых пунктов Чердаклинского района Ульяновской области. Строительство водовода от посёлка Октябрьский до пос. Мирный и р.п. Чердаклы» состоит из 2 участков.


Начало 3 этапа «Строительство водовода от посёлка Октябрьский до пос. Мирный и р.п. Чердаклы» начинается от этапа 2 «Строительство водовода до пос. Октябрьский» на северо-западной окраине пос. Октябрьский. Водовод проложен двумя ветками в восточном направлении к северу от защитной лесополосы вдоль железной дороги «Ульяновск-Акбаш» протяженностью 8 670 м, затем поворачивает в северо-восточном направлении вдоль ул. Степная. По ул. Степная водовод длится 610 м до перекрестка с ул. Солнечная, после чего одна ветка поворачивает на восток вдоль ул. Солнечная и через 63 м врезается в водопроводную сеть рп. Чердаклы.

Другая ветка водовода продолжается далее по ул. Степная еще 590 м и возле дома № 1 врезается в водопроводную сеть. На данном участке были заложены рекогносцировочные шурфы № 1, 2, 4-10.

Второй участок двумя ветками в одном коридоре отпайваются от основных веток у ПК 26+88.00 и проложена в направлении ССЗ протяженностью 1710 м и достигнув южной окраины пос. Мирный разделяются. Одна ветка продолжается еще 150 м в том же направлении по ул. Южная до перекрестка с ул. Солнечная где врезается в водопроводную сеть пос. Мирный. Вторая ветка поворачивает в восточном направлении и тянется 630 м вдоль северной границы СНТ «Дружба» до конца ул. Рябиновая, где врезается в водопроводную сеть поселка. На данном участке были заложены рекогносцировочные шурфы № 3, 11, 12.

До начала полевых работ выполнены архивные научно-исследовательские работы и анализ опубликованных данных по району обследования на предмет наличия объектов археологического наследия, известных по архивным данным по результатам полевых археологических работ предыдущих лет, а также включенных в Единый государственный

Эксперт _____



Е.М. Пигарев

реестр объектов культурного наследия народов Российской Федерации. В зону строительства известные археологические памятники не входят.

Ближайшими к землеотводу памятниками археологии являются: курганный могильник «Октябрьский-1» (расположен в 0,6 км к западу от западной границы объекта обследования); курганный могильник «Мирный-1» (расположен в 1 км к северу от границы объекта обследования); курганный могильник «Первомайский-1» (расположен в 2,1 км к югу от объекта обследования). Все известные памятники археологии находятся за пределами границы объекта обследования, в зону строительства не попадают.

На этапе полевых работ была обследована вся территория землеотвода в районе объекта проектируемого строительства. В ходе археологических разведок выполнен пеший обход, визуальное обследование землеотвода, сбор подъемного материала. Для определения наличия/отсутствия объектов археологического наследия, а также понимания стратиграфической ситуации на территории исследования, были выполнены археологические шурфовки. На участке обследования заложены 12 рекогносцировочных шурфов размерами 2 x 1 м.

В результате сплошного натурного обследования местности, закладки шурфов и зачисток археологические артефакты не обнаружены. Визуально фиксируемые признаки объектов археологического наследия (рвы, валы, запады грунта, насыпи курганов и т.д.) выявлены не были, культурный слой не выявлен. По завершении работ шурфы были рекультивированы.

В результате проведения научно-исследовательских археологических работ (разведок) на территории объекта «Строительство объектов водоснабжения населённых пунктов Чердаклинского района Ульяновской области. Строительство водовода от посёлка Октябрьский до пос.Мирный и р.п.Чердаклы», памятники археологии не выявлены.

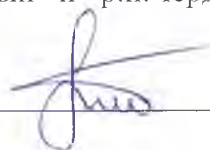
15. Обоснования выводов экспертизы:

1. Проведенное археологическое обследование на земельном участке, отводимом под «Строительство объектов водоснабжения населённых пунктов Чердаклинского района Ульяновской области. Строительство водовода от посёлка Октябрьский до пос.Мирный и р.п.Чердаклы», выполнено с целью реализации нормы Федерального закона от 25.06.2002 г. ФЗ-73 «Об объектах культурного наследия (памятниках истории и культуры) народов Российской Федерации».

В результате проведённых археологических научно-исследовательских работ на предмет определения наличия (отсутствия) объектов культурного (археологического) наследия на земельном участке, отводимом под объект «Строительство объектов водоснабжения населённых пунктов Чердаклинского района Ульяновской области. Строительство водовода от посёлка Октябрьский до пос.Мирный и р.п.Чердаклы», установлено, что непосредственно на отводимом земельном участке объекты культурного (археологического) наследия не выявлены.

2. Представленная на экспертизу Документация, содержащая результаты исследования, в соответствии, с которым определяется наличие или отсутствие объектов, обладающих признаками объекта культурного наследия, на земельном участке, подлежащем воздействию земляных, строительных, мелиоративных и (или) хозяйственных работ, отводимом под объект «Строительство объектов водоснабжения населённых пунктов Чердаклинского района Ульяновской области. Строительство водовода от посёлка Октябрьский до пос.Мирный и р.п.Чердаклы», выполнена в

Эксперт _____



Е.М. Пигарев

соответствии с требованиями Федерального закона от 25.06.2002 г. № 73-ФЗ «Об объектах культурного наследия (памятниках истории и культуры) народов Российской Федерации» и Положением о порядке проведения археологических полевых работ и составления научной отчётной документации, утвержденным постановлением Отделения историко-филологических наук Российской академии наук от 20 июня 2018 г. № 32.

16. Выводы:

1. На земельном участке, отводимом под объект «Строительство объектов водоснабжения населённых пунктов Чердаклинского района Ульяновской области. Строительство водовода от посёлка Октябрьский до пос.Мирный и р.п.Чердаклы», объекты культурного наследия, включенные в единый государственный реестр объектов культурного наследия (памятников истории и культуры) народов Российской Федерации, выявленные объекты культурного наследия, объекты, обладающие признаками объекта культурного наследия, отсутствуют;

2. Проведение земляных, строительных, мелиоративных, хозяйственных и иных работ **ВОЗМОЖНО (положительное заключение).**

Дата оформления акта экспертизы: 13 сентября 2021 г.

Государственный эксперт по проведению государственной историко-культурной экспертизы _____ Е.М. Пигарев

Перечень приложений к заключению экспертизы:

1.	«Документация, содержащая результаты исследования, в соответствии, с которым определяется наличие или отсутствие объектов, обладающих признаками объекта культурного наследия, на земельном участке, подлежащем воздействию земляных, строительных, мелиоративных и (или) хозяйственных работ, отводимом под объект «Строительство объектов водоснабжения населённых пунктов Чердаклинского района Ульяновской области. Строительство водовода от посёлка Октябрьский до пос.Мирный и р.п.Чердаклы». Автор – Горбунов Н.А., г. Ульяновск, 2021 г.	на 91 л.
----	---	----------

Эксперт _____ Е.М. Пигарев