

АКТ

Государственной историко-культурной экспертизы документации обосновывающей меры по обеспечению сохранности объекта культурного наследия, включенного в реестр, выявленного объекта культурного наследия либо объекта, обладающего признаками объекта культурного наследия, при проведении земляных, мелиоративных и (или) хозяйственных работ, предусмотренных статьей 25 Лесного кодекса Российской Федерации работ по использованию лесов и иных работ в границах территории объекта культурного наследия либо на земельном участке, непосредственно связанном с земельным участком в границах территории объекта культурного наследия.

Документация о выполненных археологических полевых работах, содержащая сведения о проведенных археологических охранно-спасательных раскопках на объекте культурного наследия «Курганный могильник «Прасковьино-1», курган 2 в зоне проведения работ на объекте «МН «Куйбышев-Унеча-2, участок Клино-Кузнецк, км 257-291, ДН1200. Реконструкция» в Николаевском районе Ульяновской области в 2017 году.

Настоящий Акт государственной историко-культурной экспертизы составлен в соответствии с Федеральным законом от 25.06.2002 г. №73-ФЗ «Об объектах культурного наследия (памятниках истории и культуры) народов Российской Федерации» и Положением о государственной историко-культурной экспертизе, утвержденным постановлением Правительства Российской Федерации от 15 июля 2009 г. №569 (с изменениями от 09.06.2015) (далее – Положение).

В соответствии с пунктом 11.1 Положения экспертиза проводится одним экспертом.

1. Дата начала проведения экспертизы: 7.11.2017 г.
2. Дата окончания экспертизы: 10.11.2017 г.
3. Место проведения экспертизы: г. Саратов
4. Заказчик экспертизы: АО «Транснефть-Дружба» в лице ООО «Транснефть-ТСД»

Эксперт: Юдин Александр Иванович, тел. 8(906)303-24-40

5. Сведения об эксперте:

Юдин Александр Иванович: образование высшее, специальность «Историк. Преподаватель истории», ученая степень доктор исторических наук, место работы и должность заместитель директора по научной работе ООО «ЛРТ-Наследие», стаж работы 30 лет. Реквизиты аттестации эксперта Государственный эксперт по проведению историко-культурной экспертизы (приказ Министерства культуры РФ № 212 от 20.01.2016 г.).

Профиль экспертной деятельности:

- земли, подлежащие воздействию земляных, строительных, мелиоративных, хозяйственных работ, предусмотренных статьей 25 Лесного кодекса РФ по

Эксперт _____ А. И. Юдин

использованию лесов (за исключением работ, указанных в пунктах 3, 4 и 7 части 1 статьи 25 Лесного кодекса РФ) и иных работ, в случае, если орган охраны объектов культурного наследия не имеет данных об отсутствии на указанных землях объектов культурного наследия, включенных в реестр, выявленных объектов культурного наследия либо объектов, обладающих признаками объекта культурного наследия;

- документы, обосновывающие включение объектов культурного наследия в реестр;

- документация, за исключением научных отчетов о выполненных археологических полевых работах, содержащая результаты исследований, в соответствии с которыми определяется наличие или отсутствие объектов, обладающих признаками объекта культурного наследия, на земельных участках, подлежащих воздействию земляных, строительных, мелиоративных, хозяйственных работ, работ по использованию лесов и иных работ;

- документация или разделы документации, обосновывающие меры по обеспечению сохранности объекта культурного наследия, включенного в реестр, выявленного объекта культурного наследия либо объекта, обладающего признаками объекта культурного наследия, при проведении земляных, мелиоративных, хозяйственных работ, указанных в настоящей статье работ по использованию лесов и иных работ в границах территории объекта культурного наследия либо на земельном участке, непосредственно связанном с земельным участком в границах территории объекта культурного наследия.

6. Информация о том, что в соответствии с законодательством Российской Федерации эксперт (эксперты) несет ответственность за достоверность сведений, изложенных в заключении.

Настоящим подтверждается, что Государственный эксперт Юдин Александр Иванович, участвующий в проведении историко-культурной экспертизы предупрежден об уголовной ответственности за дачу заведомо ложного заключения по статье 307 Уголовного кодекса Российской Федерации, содержание которой ему известно и понятно.

7. Отношения к заказчику.

Эксперт Юдин Александр Иванович:

- не имеет родственных связей с заказчиком (его должностными лицами, работниками);

- не состоит в трудовых отношениях с заказчиком;

- не имеет долговых или иных имущественных обязательств перед заказчиком;

- не владеет ценными бумагами, акциями (долями участия, паями в уставных капиталах)

заказчика;

- не заинтересован в результатах исследований и решений, вытекающих из настоящего экспертного заключения, с целью получения выгоды в виде денег, ценностей, иного имущества, услуг имущественного характера или имущественных прав для себя или третьих лиц.

Эксперт  _____ А. И. Юдин

8. Объект экспертизы:

Документация обосновывающая меры по обеспечению сохранности объекта культурного наследия, включенного в реестр, выявленного объекта культурного наследия либо объекта, обладающего признаками объекта культурного наследия, при проведении земляных, мелиоративных и (или) хозяйственных работ, предусмотренных статьей 25 Лесного кодекса Российской Федерации работ по использованию лесов и иных работ в границах территории объекта культурного наследия либо на земельном участке, непосредственно связанном с земельным участком в границах территории объекта культурного наследия в зоне проведения работ на объекте «МН «Куйбышев-Унеча-2, участок Клин-Кузнецк, км 257-291, DN1200. Реконструкция» в Николаевском районе Ульяновской области в 2017 году.

9. Цель экспертизы:

Определение соответствия действующему законодательству в сфере охраны культурного наследия документации обосновывающей меры по обеспечению сохранности объекта культурного наследия, включенного в реестр, выявленного объекта культурного наследия либо объекта, обладающего признаками объекта культурного наследия, при проведении земляных, мелиоративных и (или) хозяйственных работ, предусмотренных статьей 25 Лесного кодекса Российской Федерации работ по использованию лесов и иных работ в границах территории объекта культурного наследия либо на земельном участке, непосредственно связанном с земельным участком в границах территории объекта культурного наследия в зоне проведения работ на объекте «МН «Куйбышев-Унеча-2, участок Клин-Кузнецк, км 257-291, DN1200. Реконструкция» в Николаевском районе Ульяновской области в 2017 году.

10. Перечень документов, представленных заявителем:

1) Отчет о раскопках «Курганного могильника «Ирасковино-1», кургана 2 в зоне проведения работ на объекте «МН «Куйбышев-Унеча-2, участок Клин-Кузнецк, км 257-291, DN1200. Реконструкция» в Николаевском районе Ульяновской области в 2017 году. Автор В.А. Волков, Москва, 2017г. 67 стр.

2) Техническое задание ТЗ-05-10-06-АР на выполнение охранно-спасательных археологических работ по объекту: МН Куйбышев-Унеча-2, участок Клин-Кузнецк, км 257-291, DN1200. Реконструкция на 15 стр.

11. Сведения об обстоятельствах, повлиявших на процесс проведения и результаты экспертизы: не имеются

12. Сведения о проведенных исследованиях с указанием примененных методов, объема и характера выполненных работ и их результатов:

в процессе проведения экспертизы был выполнен анализ всех предоставленных материалов по объекту, с формулировкой выводов, оформлен результат исследований, проведенных в рамках государственной историко-культурной экспертизы, в виде Акта.

Эксперт  А.И. Юдин

13. Перечень документов и материалов, привлекаемых при проведении экспертизы, а также использованной для нее специальной, технической и справочной литературы.

1. Федеральный закон от 25.06.2002 г. № 73-ФЗ «Об объектах культурного наследия (памятниках истории и культуры) народов Российской Федерации».

2. Положение о порядке проведения археологических полевых работ и составления научной отчетной документации, утвержденное постановлением Отделения историко-филологических наук Российской академии наук от 27 ноября 2013 г. № 85..

3. Методика определения границ территорий объектов археологического наследия, разработанная Институтом археологии Российской академии наук и рекомендованная к применению письмом Министерства культуры Российской Федерации от 27.01.2012 № 12-01-39/05-АБ.

4. ГОСТ Р 55627-2013 «Археологические изыскания в составе работ по реставрации, консервации, ремонту и приспособлению объектов культурного наследия» (Дата введения в действие -1 апреля 2014 г.)

5. Постановление Правительства РФ от 15.07.2009 г. № 569 «Об утверждении Положения о государственной историко-культурной экспертизе».

14. Факты и сведения, выявленные и установленные в результате проведенных исследований.

В октябре 2017 года экспедицией ООО «ЛРТ-Наследие» были проведены охранные раскопки «Курганного могильника «Прасковьино-1», кургана 2 в Николаевском районе Ульяновской области, на земельном участке, предусмотренном под строительство объекта «МН «Куйбышев-Унеча-2», участок Клин-Кузнецк, км 257-291, DN1200, Реконструкция». Общая площадь исследований составила 346 м².

Исследования проводились в соответствии с Договором от 29.12.2016 г. №2952-16ГСД между АО «Гранснефть-Дружба», в лице ООО «Гранснефть-ГСД» и ООО «ЛРТ-Наследие».

Работы проводились на основании раздела по обеспечению сохранности объекта культурного (археологического) наследия: «Курганный могильник Прасковьино-1», попадающего в зону реконструкции объекта: «МН «Куйбышев-Унеча-2», участок Клин-Кузнецк, км 257-291, DN1200, Реконструкция» и Открытого листа № 2187, выданного министерством культуры Российской Федерации 22 ноября 2016 года В. А. Волкову.

Отчет о раскопках «Курганного могильника «Прасковьино-1», кургана 2 в зоне проведения работ на объекте «МН «Куйбышев-Унеча-2, участок Клин-Кузнецк, км 257-291, DN1200, Реконструкция» в Николаевском районе Ульяновской области в 2017 году (далее - Отчет) подготовлен под руководством В.А. Волкова.

В Отчете представлены физико-географическая характеристика Николаевского района, история изучения археологических памятников в районе исследований, охранные археологические раскопки кургана 2 курганной группы Прасковьино-1 в Николаевском районе Ульяновской области. Отчет также включает альбом иллюстраций (всего 71 иллюстрация), коллекционная опись, копия открытого листа № 2187 от 22 ноября 2016 г.

Описание объекта исследования

Эксперт  А. И. Юдин

Памятник выявлен в 2015 году Тихоновым В.В. в ходе обследования трассы реконструкции МН «Куйбышев – Унеча-2» на участке «Клин – Кузнецк», км 257 – км 291). Курганный могильник «Прасковьино-1» состоящий из двух насыпей находится в Николаевском районе Ульяновской области. Он расположен на склоне водораздела, между отрогами оврагов Мокрый и Волчий, на пахотном поле. Курганный могильник расположен в 1 км к югу от с. Клин, в 2,9 км к востоку-юго-востоку от с. Прасковьино, и в 4,5 км к северу-северо-востоку от с. Куроедово. В 800 м от кургана 1 – верховья оврага Мокрый.

Курган 2 курганного могильника «Прасковьино-1» расположен в южной части могильника, на краю водораздельной террасы. Координаты кургана 53°7'30,69" СШ и 47°27'25,50" ВД. Высота кургана до 0,5 м, диаметр до 21 м, площадь насыпи 346 м². Насыпь кургана округлая. Поверхность – неровная. В центре прослежена небольшая западина. Вся поверхность кургана подвергалась ежегодной сельскохозяйственной распахке.

Расположение относительно объекта строительства: ось проектируемого магистрального нефтепровода на участке ПК75 – ПК76 проходит на расстоянии 2,5 м к северу от северной полы кургана 2 памятника археологии «Курганный могильник «Прасковьино-1». Граница временного землеотвода реконструируемого объекта определена координатами створа полосы отвода в виде двух крайних точек (т.1. N53°07'30,13"; E47°27'25,76", E 49°14'44,27"; т.2. N N53°07'31,53"; E47°27'25,81") и обозначена на соответствующей схеме. Граница временного землеотвода объекта строительства «МН «Куйбышев – Унеча-2», участок Клин – Кузнецк, км 257-291, ДН 1199, Реконструкция» (общей шириной 42 м), нарушая границы территории объекта археологического наследия, проходит по линии восток–запад через южный участок территории памятника на протяжении 150,5 м.

Результаты археологических исследований

В процессе исследования под насыпью кургана были обнаружены остатки выкида из основного погребения и фрагменты погребенной почвы, по которым удалось восстановить толщину сохранившейся насыпи и мощность погребенной почвы.

В центральной части кургана, на участке к северу от нулевого репера, по обе стороны от осевой линии обнаружены остатки деревянного перекрытия из плах шириной до 0,2 м. На одной из плах отмечены остатки бересты.

В 1,2 м к северо-западу от репера обнаружена кость животного, вероятно, остатки жертвенника на перекрытии. Глубина её залегания равна - 39 см, что вполне совпадает с верхним уровнем просевшего в могильную яму перекрытия.

Деревянное перекрытие лучше всего сохранилось в своей юго-западной части, в северо-восточной было практически полностью разрушено норами землероев.

После разборки перекрытия было зачищено могильное пятно единственного погребения кургана.

Погребение I.

Практически в центре кургана на условной поверхности материка выявлено пятно подпрямоугольных очертаний. Стенки могильной ямы погребения были очень сильно повреждены норами грызунов, но, тем не менее, удалось установить, что максимальная длина могильной ямы составляла 2,4 м, ширина 1,75-2,0 м. Ориентирована могильная яма по линии северо-северо-восток – юго-юго-запад.

В процессе выборки грунта заполнения ямы (тёмно-серый гумусированный

суглинков) выяснилось, что северная часть ямы полностью переработана норами землеройных животных. Однако сурчиная колония нигде не повредила дно могильной ямы, хотя и практически полностью уничтожило погребение.

Фактически в неперетравленном состоянии сохранились только малая и большая берцовые кости ноги человека. По их залеганию можно предположить, что умерший был положен на левом боку, скорченно, головой на северо-северо-восток (исходя из общей ориентировки могильной ямы и места расположения костей ног в южной части могилы).

Инвентарь.

В северо-западном углу погребения, в заполнении могильной ямы, на глубине 0,5 м обнаружен фрагмент лепного сосуда. Это венчик от небольшого горшка, украшенный зигзагом. Фрагмент сосуда имеет типично «срубный» облик.

В верхней части заполнения также был обнаружен фрагмент боковины сосуда темно-серого цвета. Керамика в изломе черная, без заметных примесей в тесте глины.

История сооружения кургана.

Несмотря на сильное повреждение курганной насыпи землеройными животными, удалось установить, что курган был сооружен в эпоху поздней бронзы населением срубной археологической культуры (первая половина II тыс. до н.э.). Об этом свидетельствуют: ориентировка могильной ямы, поза погребенного (хотя и установленная частично) и фрагменты лепного сосуда. Судя по фрагментам сосуда (скорее всего острорезберного горшка), погребение было совершено на развитом этапе существования срубной археологической культуры.

После произведенных работ выполнена рекультивация.

Находки, полученные в процессе раскопок, будут сланы в Ульяновский краеведческий музей.

В результате произведенных охранных археологических исследований кургана 2 курганной группы Прасковьино-1 в Николаевском районе Ульяновской области, освобождена территория для проведения строительных работ на объекте «МН «Куйбышев-Унеча-2», участок Клин-Кузнецк км 257-291, DN1200. Реконструкция». Проведенные на площади 346 м² охранно-спасательные археологические исследования (раскопки) следует считать исчерпывающими, и обследованная площадь памятника, расположенная в зоне землестова, может быть передана в хозяйственное освоение в полном объеме.

15. Обоснования выводов экспертизы:

1. Проведенные охранные археологические исследования объекта культурного наследия «Курганного могильника «Прасковьино-1», кургана 2 в Николаевском районе Ульяновской области в 2017 году выполнены с целью реализации нормы Федерального закона от 25.06. 2002 г. ФЗ-73 «Об объектах культурного наследия (памятниках истории и культуры) народов Российской Федерации».

В результате охранных археологических исследований (раскопок), произведенных экспедицией ООО «ЛРГ-Наследие» под научным руководством В.А. Волкова согласно раздела по обеспечению сохранности объекта культурного (археологического) наследия: «Курганного могильника Прасковьино-1», попадающего в зону реконструкции объекта: «МН «Куйбышев-Унеча-2», участок Клин-Кузнецк, км 257-291, DN1200. Реконструкция» и Открытого листа № 2187,

выданного министерством культуры Российской Федерации 22 ноября 2016 года В. А. Волкову, на площади 346 кв.м, освобождена территория для проведения строительных работ на объекте «МН «Куйбышев-Унеча-2», участок Клин-Кузнецк, км 257-291, ДН1200. Реконструкция» в Николаевском районе Ульяновской области.

2. Представленная на экспертизу документация о выполненных археологических полевых работах, содержащая сведения о проведенных археологических охранно-спасательных раскопках на объекте культурного наследия «Курганный могильник «Прасковьино-1», курган 2 в зоне проведения работ на объекте «МН «Куйбышев-Унеча-2, участок Клин-Кузнецк, км 257-291, ДН1200. Реконструкция» в Николаевском районе Ульяновской области в 2017 году, подлежащем воздействию земляных, строительных, мелиоративных, хозяйственных работ и иных работ выполнена в соответствии с требованиями Федерального закона от 25.06.2002 г. № 73-ФЗ «Об объектах культурного наследия (памятниках истории и культуры) народов Российской Федерации» и Положением о порядке проведения археологических полевых работ и составления научной отчетной документации, утвержденным постановлением Отделения историко-филологических наук Российской академии наук от 27 ноября 2013 г. № 85.

16. Выводы:

В результате охранных археологических исследований (раскопок) был изучен объект культурного наследия «Курганный могильник «Прасковьино-1», курган 2 в зоне проведения работ на объекте «МН «Куйбышев-Унеча-2, участок Клин-Кузнецк, км 257-291, ДН1200. Реконструкция» в Николаевском районе Ульяновской области в 2017 году. Другие объекты культурного наследия, включенные в единый государственный реестр объектов культурного наследия (памятников истории и культуры) народов Российской Федерации, выявленные объекты культурного наследия или объекты, обладающие признаками объекта культурного наследия отсутствуют, проведение земляных, строительных, мелиоративных, хозяйственных и иных работ на изученной территории **ВОЗМОЖНО** (положительное заключение).

Дата оформления акта экспертизы: 10 ноября 2017 г.

Государственный эксперт
по проведению государственной
историко-культурной экспертизы



Юдин А.И.

Эксперт



А.И. Юдин

Перечень приложений к заключению экспертизы:

1.	Отчет о раскопках «Курганного могильника «Прасковьино-1», кургана 2 в зоне проведения работ на объекте «МН «Куйбышев-Унеча-2, участок Клин-Кузнецк, км 257-291, DN1200. Реконструкция» в Николаевском районе Ульяновской области в 2017 году. Автор – В.А. Волков. Москва, 2017г..	на 67 л.
2.	Техническое задание ТЗ-05-10-06-АР на выполнение охранно-спасательных археологических работ по объекту: МН Куйбышев-Унеча-2, участок Клин-Кузнецк, км 257-291, DN1200. Реконструкция	на 15 л.
3.	Договор подряда № 2952-16ТСД от 29.12.2016 года на выполнение охранно-спасательных археологических работ на объекте «МН Куйбышев-Унеча-2, участок Клин-Кузнецк, км 257-291, DN1200. Реконструкция»	на 18 л.

Эксперт  _____ А.И. Юдин

**Общество с ограниченной ответственностью
«ЛРТ-Наследие»**



УТВЕРЖДАЮ:

Директор

В.В. Куликов

**Отчет
о раскопках «Курганного могильника «Прасковьино-1»,
кургана 2 в зоне проведения работ на объекте «МН
«Куйбышев-Унеча-2, участок Клин-Кузнецк, км 257-291,
DN1200. Реконструкция» в Николаевском районе Ульяновской
области в 2017 году.**

**Заказчик:
АО «Транснефть-Дружба» в лице ООО «Транснефть-ТСД»**

Москва 2017

АННОТАЦИЯ

ОХРАННО-СПАСАТЕЛЬНЫЕ АРХЕОЛОГИЧЕСКИЕ РАСКОПКИ,
ОХРАНА ОБЪЕКТОВ АРХЕОЛОГИЧЕСКОГО НАСЛЕДИЯ,
УЛЬЯНОВСКАЯ ОБЛАСТЬ, НИКОЛАЕВСКИЙ РАЙОН, КУРГАН,
КУРГАННЫЙ МОГИЛЬНИК ПРАСКОВЬИНО 1, ПОГРЕБЕНИЕ,
СТРАТИГРАФИЯ, ЭПОХА ПОЗДНЕЙ БРОНЗЫ

Отчет стр. 67, илл. 71.

Отчет содержит сведения о спасательных археологических раскопках объекта культурного наследия «Курганного могильника «Прасковьино-1», кургана 2 в Николаевском районе Ульяновской области, попавшем в зону реконструкции участков магистрального нефтепровода «Куйбышев-Унеча-2, участок Клип-Кузнецк, км 257-291, DN1200. Реконструкция». В результате охранных раскопок установлено, что курган 2 курганного могильника Прасковьино-1 сооружен в эпоху поздней бронзы и содержал I погребальный комплекс.

СОДЕРЖАНИЕ

ВВЕДЕНИЕ.....	4
ФИЗИКО-ГЕОГРАФИЧЕСКАЯ ХАРАКТЕРИСТИКА НИКОЛАЕВСКОГО РАЙОНА.....	5
ИСТОРИЯ ИЗУЧЕНИЯ АРХЕОЛОГИЧЕСКИХ ПАМЯТНИКОВ В РАЙОНЕ ИССЛЕДОВАНИЙ.....	6
ОХРАННЫЕ АРХЕОЛОГИЧЕСКИЕ РАСКОПКИ КУРГАНА 2 КУРГАННОГО МОГИЛЬНИКА ПРАСКОВЬИНО-1 В НИКОЛАЕВСКОМ РАЙОНЕ УЛЬЯНОВСКОЙ ОБЛАСТИ.....	8
ЗАКЛЮЧЕНИЕ.....	16
ЛИТЕРАТУРА.....	17
СПИСОК ИЛЛЮСТРАЦИЙ.....	19
ПРИЛОЖЕНИЕ 1. ИЛЛЮСТРАЦИИ.....	24
ПРИЛОЖЕНИЕ 2. КОЛЛЕКЦИОННАЯ ОПИСЬ.....	66

ВВЕДЕНИЕ

В октябре 2017 года экспедиция ООО «ЛРТ-Наследие» под руководством автора отчета произвела охранные раскопки кургана 2 курганного могильника Прасковьино-1 в Николаевском районе Ульяновской области. Заказчик – АО «Транснефть-Дружба» в лице ООО «Транснефть – ТСД».

Раскопки произведены на земельном участке, предусмотренном под строительство объекта «МН «Куйбышев-Унеча-2», участок Клин-Кузнецк, км 257-291, ДН1200. Реконструкция».

Работы проводились на основании раздела по обеспечению сохранности объекта культурного (археологического) наследия: «Курганый могильник Прасковьино-1», попадающего в зону реконструкции объекта: «МН «Куйбышев-Унеча-2», участок Клин-Кузнецк, км 257-291, ДН1200. Реконструкция» и Открытого листа № 2187, выданного министерством культуры Российской Федерации 22 ноября 2016 года В. А. Волкову.

Экспедиция состояла из сотрудников ООО «ЛРТ-Наследие»: В.А. Волкова, Ю.Е. Кочеткова и В.В. Мещерякова.

Целью проведения работ являлось проведение охранных археологических раскопок на участке, попадающем в зону реконструкции объекта: «МН «Куйбышев-Унеча-2», участок Клин-Кузнецк, км 257-291, ДН1200. Реконструкция».

Проектируемая трасса объекта нарушала охрannую зону курганной насыпи 2, создавая угрозу разрушения части кургана.

ФИЗИКО-ГЕОГРАФИЧЕСКАЯ ХАРАКТЕРИСТИКА НИКОЛАЕВСКОГО РАЙОНА

Николаевский район Ульяновской области расположен в Предволжье, на востоке Русской равнины. Эта территория является частью Приволжской возвышенности. Рельеф Приволжской возвышенности относится к равнинной местности. Местность района заметно расчленена речной и овражно-балочной сетью. Средняя высота составляет около 200 м. по Балгийской системе высот. Высота отдельных участков водораздельных территорий достигает 300-350 м. Разница высот водоразделов над днищами долин в Предволжье колеблется в пределах от 100 до 200 м. В пределах рассматриваемых районов протекают малые и средние реки – Сызранка (правый приток р. Волги) и р. Канадейка (правый приток р. Сызранки). Трасса ВОЛС у р.п. Николаевка пересекает речку Канадейку. Территория Николаевского района расположена в пределах лесостепной зоны. Природно-географические условия Николаевского района Ульяновской области в эпоху голоцена были благоприятными для проживания человеческих коллективов, базировавшихся на основе развития присваивающего, и тем более, производящего хозяйства. Наиболее привлекательными и благоприятными для жизни человека были припойменные участки р.р. Сызранка и Канадейка¹.

¹ Дедков А.И. Рельеф. Природные условия Ульяновской области. Казань, 1977. *Природные условия Ульяновской области.* Казань, 1977.

ИСТОРИЯ ИЗУЧЕНИЯ АРХЕОЛОГИЧЕСКИХ ПАМЯТНИКОВ В РАЙОНЕ ИССЛЕДОВАНИЙ

Территория Николаевского района Ульяновской в археологическом отношении исследована недостаточно хорошо. Известно, что в Николаевском районе расположены архитектурные сооружения Канадская баня XVII в.², а также Канадское 2-е сооружение, расположенное в 5 км от с. Канадей³. Кроме этого у с. Канадей известны курганы⁴. При церкви с. Барановка известен грунтовый старинный мордовский могильник⁵. Из с. Канадей происходит Канадский клад монет «с рублями, полтинниками, четвертаками и гривенниками Петра I, Елизаветы Петровны и Екатерины II»⁶.

Активные археологические работы на территории Николаевского района проводились в 1984-85 гг. новостроечными отрядами Средневожской экспедиции Куйбышевского государственного университета в рамках строительства магистрального нефтепровода Холмогоры-Клин. В разные годы руководителями экспедиции были В.Н. Зудина, В.А. Скарбовенко, Р.С. Багаутдинов. У с. Канадей тогда были проведены раскопки шести памятников: могильников Канадей I-IV и одиночного кургана. Итогом стало выявление материалов бронзового и раннего железного веков⁷.

² Смирнов А.И. Введение // МИА. М., 1960. № 80. С. 40

³ Поливанов В.Н. Археологическая карта Симбирской губернии. Симбирск, 1900. С. 37.

⁴ Стенатов П.Д. Материалы для археологической карты западной части Среднего Поволжья // МИА. М., 1962. № 111. С. 243.

⁵ Буров Г.М. Археологическая карта Ульяновской области. Симферополь, 1977. С. 178.

⁶ Известия ИАК. Приб. к вып. 48. СПб., 1913. стр. 152; Ильин А.А. Топография кладов серебряных и золотых слитков. Пг., 1921.

⁷ Багаутдинов Р.С. Курганы бронзового века у с. Канадей // Археологические исследования в лесостепном Поволжье. Самара, 1991. С. 36-58; Зудина В.Н. Курганный могильник Канадей IV // Археологические исследования в лесостепном Поволжье. Самара, 1991. С. 59-75; Семенова М.С. Курганный могильник на юге Ульяновской области // Археологические исследования в лесостепном Поволжье. Самара, 1991. С. 130-146; Илюмова Е.А. Исследование памятников эпохи бронзы на территории Ульяновской области в 1980 гг. // VIII Башкирская археологическая конференция студентов и молодых ученых. Уфа, 2015. С. 23-24.

В 2015 г. под руководством Тихонова В.В. (экспедиция ООО НПО «Черноземье») исследовался участок под реконструкцию «МН «Куйбышев – Унеча-2». Были выявлены три курганных могильника Клин-1, Прасковьино-1, Прасковьино-2 и одиночный курган Баевка-1⁸.

В 2016 г. проводились археологические разведки под руководством В.А. Винничака (ООО «Белгородская археологическая экспертиза») на участке земельного отвода под объект «МНПП «Куйбышев-Брянск» на р. Карангол. Археологических памятников выявлено не было⁹.

В том же году проводились разведочные работы под руководством А.А. Понякина (ООО ИПЦ «Цера») на территории существующей ЛПДС «Клин». Археологических памятников выявлено не было¹⁰.

В 2017 г. проводились археологические раскопки под руководством В.В. Тихонова (ООО «ЛРТ-Наследие»). В кургане 1 курганного могильника Клин-1 было исследовано два престижных погребальных комплекса эпохи средневековья (середина XIII в.) периода монгольского нашествия на Восточную Европу¹¹.

⁸ *Тихонов В.В.* Отчет об археологических разведках в зоне реконструкции участков МН «Куйбышев – Унеча -2», на участках в зоне технического перевооружения МНПП «Уфа – Западное направление» в Безенчукском и Сызранском районах Самарской области и в Николаевском районе Ульяновской области; в коридоре трассы строительства межпоселкового газопровода от ГРС «Широкий Карамыш» до с. Большая Дмитриевка в Лысогорском районе Саратовской области; в зоне оснащения ППМН «Куйбышев Ленинск» на 330 км, ППМН «Куйбышев – Тихорецк» на 325 км через р. М. Караман боновыми заграждениями в Марксовском районе Саратовской области в 2015 году. В 4-х томах. Саратов, 2016 // Архив АНО НИЦ.

⁹ *Винничек В.А.* Отчет по Контракту №2411-16ТСД от 31.05.2016 года на выполнение археологического обследования земельных участков, попадающих в зону строительства объектов АО «Транснефтепродукт- Самара» 2018 года, на земельном участке, отводимом под объект «МНПП «Куйбышев-Брянск». ДнСОО. Малый водоток р. Карангол. 232 км. (основная нитка). Реконструкция» на территории Николаевского района Ульяновской области. Белгород, 2016 // Архив Управления по охране объектов культурного наследия администрации губернатора Ульяновской области.

¹⁰ *Понякин А.А.* Научный отчет «Археологические полевые работы (разведки) на земельном участке, отведенном для расположения объекта «Строительство РВСП 50000 №4 РП «Клин» (заключительный). Пенза, 2016 // Архив Управления по охране объектов культурного наследия администрации губернатора Ульяновской области.

¹¹ *Тихонов В.В.* Отчет о раскопках кургана 1 курганного могильника Клин-1 в зоне проведения работ на объекте «МН «Куйбышев-Унеча-2», участок Клино-Кузнецк, км 257-291, ДН1200. Реконструкция» в Николаевском районе Ульяновской области в 2017 году // Архив ООО «ЛРТ-Наследие».

**ОХРАННЫЕ АРХЕОЛОГИЧЕСКИЕ РАСКОПКИ КУРГАНА 2
«КУРГАННОГО МОГИЛЬНИКА ПРАСКОВЬИНО-1» В
НИКОЛАЕВСКОМ РАЙОНЕ УЛЬЯНОВСКОЙ ОБЛАСТИ
Полевые исследования.**

Методика проведения полевых работ

На начальном этапе полевых исследований, на вышеуказанном объекте был составлен топографический план насыпи кургана 2. Была оставлена одна бровка по линии север-юг, перпендикулярно трассе нефтепровода. Пасыпь была пронивелирована через 1 м по осям север – юг и запад – восток, В качестве условного центра кургана (R0) была принята центральная точка насыпи по бровке, которая была зафиксирована на GPS навигаторе.

Полю насыпи снимались тонкими слоями по 10 см с помощью землеройной техники до материка. В процессе снятия насыпей особое внимание уделялось выявлению наличия выкида из могильной ямы по глубине залегания, толщине и планиграфическому расположению, а также фиксировались элементы насыпи и отдельные находки.

Обнаруженные на поверхности материка пятна темного гумусированного суглинка зачищены, сфотографированы и нанесены на общий план. После выборки заполнения погребения, могильная яма была зарисована, пронивелирована, сфотографирована и привязана к центральному реперу. План могильной ямы выполнен в масштабе 1:10.

Вертикальные фасы бровки зарисовались в масштабе 1:50 и фотографировались с двух сторон. На основании полученных данных составлен общий план кургана в масштабе 1:50.

Непосредственно на месте составлялась полевая документация, включающая инструментальную съёмку археологического объекта, топографический и общий план кургана, стратиграфию бровки, зарисовку плана и профиля погребения, фотоматериалы и дневниковый текст в соответствии с «Положением о порядке проведения археологических полевых работ (археологических раскопок и разведок) и составления научной

отчётной документации», утвержденным постановлением Отделения историко-филологических наук Российской академии наук от 27 ноября 2013 г. № 85».

Фотофиксация осуществлялась в цифровом режиме при помощи цифровых фотокамер «Sony A390» и «Sony A58». Для инструментальной топографической съёмки использовался нивелир «SETL».

После завершения археологических изысканий на кургане была проведена рекультивация с целью прохождения технической колонны по замене труб. Костные остатки человеческого скелета взяты для выполнения палеоантропологических определений. Остальные находки прошли первичную полевую консервацию.

Курганный могильник «Прасковьино-1» (рис. 1-3).

Курганный могильник «Прасковьино-1» из 2 насыпей находится в Николаевском районе Ульяновской области. Он расположен на склоне водораздела, между отрогами оврагов Мокрый и Волчий, на пахотном поле. Курганный могильник расположен в 1 км к югу от с. Клин, в 2,9 км к востоку-юго-востоку от с. Прасковьино, и в 4,5 км к северу-северо-востоку от с. Куроедово. В 800 м от кургана 1 – верховья оврага Мокрый (рис. 2).

Памятник выявлен в 2015 году Тихоновым В.В. в ходе обследования трассы реконструкции «МН «Куйбышев – Унеча-2» на участке «Клин – Кузнецк», км 257 - км 291 (Тихонов В.В., 2016).

Таблица 1. «Курганный могильник «Прасковьино-1».

Курган	Размеры		Координаты в WGS-84		Примечание
	высота	диаметр	СШ	ВД	
1	1,5 м	55 м	53° 7'33,38"	47°27'30,64"	Северная часть кургана прорезана нефтепроводом
2	0,5 м	21 м	53° 7'30,69"	47°27'25,50"	

Таблица 2. Координаты поворотных точек границы территории «Курганного могильника «Прасковьино-1»

№ точки	Координаты в WGS-84	
	СШ	ВД
1	53° 7'35,05"С	47°27'27,86"В
2	53° 7'35,77"С	47°27'30,58"В
3	53° 7'35,04"С	47°27'33,40"В
4	53° 7'33,41"С	47°27'34,50"В
5	53° 7'31,73"С	47°27'33,38"В
6	53° 7'31,05"С	47°27'30,59"В
7	53° 7'29,34"С	47°27'27,79"В
8	53° 7'28,74"С	47°27'25,42"В
9	53° 7'29,37"С	47°27'23,14"В
10	53° 7'30,75"С	47°27'22,20"В
11	53° 7'32,10"С	47°27'23,10"В
12	53° 7'32,69"С	47°27'25,45"В

Расположение относительно объекта строительства: ось проектируемого магистрального нефтепровода на участке ПК75–ПК76 проходит на расстоянии 2,5 м к северу от северной полы кургана 2 памятника археологии «Курганный могильник «Прасковьино-1». Граница временного землеотвода реконструируемого объекта определена координатами створа полосы отвода в виде двух крайних точек (т.1. N53°07'30,13"; E47°27'25,76", E. 49°14'44,27"; т.2. N N53°07'31,53"; E47°27'25,81") и обозначена на соответствующей схеме. Граница временного землеотвода объекта строительства «МН «Куйбышев Упча-2», участок Клин Кузнецк, км 257-291, DN 1199. Реконструкция» (общей шириной 42 м), нарушая границы территории объекта археологического наследия, проходит по линии восток–запад через южный участок территории памятника на протяжении 150,5 м (рис. 2-3).

Курган 2 расположен в южной части могильника, на краю водораздельной террасы (рис. 4-8). Координаты кургана 53°7'30.69" СШ и 47°27'25.50" ВД. Высота кургана до 0,5 м, диаметр до 21 м, площадь насыпи 346 м². Насыпь кургана округлая. Поверхность – неровная. В центре прослежена небольшая западина. Вся поверхность кургана подвергалась ежегодной сельскохозяйственной распахке.

При разбивке кургана на нем была оставлена одна бровка в направлении север-юг. После нивелировки бровки была проведена нивелировка по линии запад-восток через нулевой репер с целью создания более точного топоплана (рис. 9-11).

Затем с помощью экскаватора была снята насыпь кургана. После снятия насыпи была проведена фиксация стратиграфической картины по восточному и западному фасадам бровки. Наиболее показательными оказались участки бровок в центральных частях – они хоть и пострадала от работы землероев, но, тем не менее, сохранили остатки выкида из основного

погребения и фрагменты погребенной почвы, по которым удалось восстановить толщину сохранившейся насыпи и мощность погребенной почвы.

Стратиграфия кургана (рис. 31-33, 66-67).

Центральная бровка, восточный фас (вид с востока), (рис. 31, 66)

Центральная часть бровки от 3 м до 8 м представляет из себя сплошной и разновременный перекоп различными землероями. Особенно большой урон был нанесен норами сурков.

1. Вся верхняя часть насыпи составлена из пахотного гумуса черного цвета.

2. Насыль – темно-серый, почти черный гумус по цвету едва отличимый от пашни (едва светлее). Толщина 0,2 м в центре насыпи, до 0,35 м в южной части. От 3 м до 8 м в центре насыпи к северу насыль на всю глубину полностью переработана норами землеройных животных. Здесь встречены как старые норы, так и совсем недавние, а также прослойки светлого материкового суглинка, поскольку переколы заглублены в материк. На участках 1,4 м – 2,7 м к северу от репера прослежены остатки перекрытия, залегавшего почти по линии запад-восток. Глубина перекрытия – от -28 см до -43 см.

3. По уровню -35-37 см имеется едва заметная прослойка светло-жёлтого материкового выкида, залегавшего к 1 м к югу от репера и на 1,4 м к северу, до перекрытия.

4. Черный гумус, по цвету почти совпадающий с покровным гумусом. Лучше всего прослеживается под выкидом толщиной до 0,3 м, под древесным настилом – до 0,2 м.

5. Слой смыва – по северному и южному краям бровки. Неотличим по цвету от гумусного слоя, но выклинивается за пределами насыпи.

6. Материк – светло-желтый суглинок. В центральной части переработан норами животных.

Западный фас в целом, за исключением конфигурации и расположения крупных нор животных, не отличается от восточного. Здесь также центральная часть насыпи и верхний уровень материка под ней переработаны норами животных, а сама насыпь сохранилась ближе к краям кургана (рис. 32-33, 67).

В процессе снятия насыпи был зафиксирован материковый выкид из погребения. Он располагался сразу под пахотным слоем. Верхний уровень на глубине -19 см в западной поле и на глубине -40 см в восточной. На этих же уровнях между пятнами выкида показались остатки деревянного перекрытия. В северо-восточной части на уровне перекрытия и выкида прослежено большое количество нор землероев.

После снятия насыпи и разборки бровки была зафиксирована следующая планиграфическая картина.

Планиграфия кургана (рис. 34, 68-69).

В центральной части кургана, на участке к северу от нулевого репера, по обе стороны от осевой линии обнаружены остатки деревянного перекрытия из плах шириной до 0,2 м. На одной из плах отмечены остатки бересты.

В 1,2 м к северо-западу от репера обнаружена кость животного, вероятно, остатки жертвенника на перекрытии. Глубина её залегания равна -39 см, что вполне совпадает с верхним уровнем просевшего в могильную яму перекрытия.

Деревянное перекрытие лучше всего сохранилось в своей юго-западной части, в северо-восточной было практически полностью разрушено норами землероев.

После разборки перекрытия было зачищено могильное пятно единственного погребения кургана.

Погребение 1 (рис. 53-55, 58-60, 70-71).

Практически в центре кургана на условной поверхности материка выявлено пятно подпрямоугольных очертаний. Стенки могильной ямы погребения были очень сильно повреждены норами грызунов, но, тем не менее, удалось установить, что максимальная длина могильной ямы составляла 2,4 м, ширина 1,75-2,0 м. Ориентирована могильная яма по линии северо-северо-восток – юго-юго-запад.

В процессе выборки грунта заполнения ямы (тёмно-серый гумусированный суглинок) выяснилось, что северная часть ямы полностью переработана норами землеройных животных. Однако сурчиная колония нигде не повредила дно могильной ямы, хотя и практически полностью уничтожило погребение.

In situ сохранились малая и большая берцовые кости ноги человека. По их залеганию можно предположить, что умерший был положен на левом боку, скорченно, головой на северо-северо-восток (исходя из общей ориентировки могильной ямы и места расположения костей ног в южной части могилы).

Инвентарь.

В северо-западном углу погребения, в заполнении могильной ямы, на глубине 0,5 м обнаружен фрагмент лепного сосуда. Это венчик от небольшого горшка, украшенный зигзагом. Фрагмент сосуда имеет типично «срубный» облик.

В верхней части заполнения также был обнаружен фрагмент боковины сосуда темно-серого цвета. Керамика в изломе черная, без заметных примесей в тесте глины.

История сооружения кургана.

Несмотря на сильное повреждение курганной насыпи землеройными животными, удалось установить, что курган был сооружен в эпоху поздней бронзы населением срубной археологической культуры (первая половина II

тыс. до н.э.). Об этом свидетельствуют: ориентировка могильной ямы, поза погребенного (хотя и установленная частично) и фрагменты лепного сосуда. Судя по фрагментам сосуда (скорее всего острореберного горшка), погребение было совершено на развитом этапе существования срубной археологической культуры.

После произведенных работ выполнена рекультивация.

ЗАКЛЮЧЕНИЕ

В результате произведенных охранных археологических исследований «Курганного могильника Прасковьино-1» курган 2, расположенного в Николаевском районе Ульяновской области, освобождена территория для проведения строительных работ на объекте «МП «Куйбышев-Унеча-2», участок Клин-Кузнецк, км 257-291, DN1200. Реконструкция».

Проведённые на площади 346 м² охранно-спасательные археологические исследования (раскопки) следует считать исчерпывающими, и обследованная за отчетный период площадь памятника, расположенная в зоне землествода, может быть передана в хозяйственное освоение в полном объёме.

Находки, полученные в процессе раскопок, будут сданы в Ульяновский краеведческий музей.



В.А.Волков

ЛИТЕРАТУРА

Багаутдинов Р.С. Курганы бронзового века у с. Канадей // Археологические исследования в лесостепном Поволжье. Самара, 1991.

Буров Г.М. Археологическая карта Ульяновской области. Симферополь. 1977.

Витвичек В.А. Отчет по Контракту №2411-16ТСД от 31.05.2016 года на выполнение археологического обследования земельных участков, попадающих в зону строительства объектов АО «Транснефтепродукт-Самара» 2018 года, на земельном участке, отводимом под объект «МНШ «Куйбышев-Брянск», ДпSOO, Малый водоток р. Карангол, 232 км, (основная нитка). Реконструкция» на территории Николаевского района Ульяновской области. Белгород, 2016 // Архив Управления по охране объектов культурного наследия администрации губернатора Ульяновской области.

Дедков А.И. Рельеф. Природные условия Ульяновской области. Казань, 1977.

Зюбина В.И. Курганный могильник Канадей IV // Археологические исследования в лесостепном Поволжье. Самара, 1991;

Известия ИАК. Приб. к вып. 48. СПб., 1913. стр. 152.

Ильин А.А. Топография кладов серебряных и золотых слитков. Пг; 1921.

Полынов В.Н. Археологическая карта Симбирской губернии. Симбирск, 1900.

Полякин А.А. Научный отчет «Археологические полевые работы (разведки) на земельном участке, отведенном для расположения объекта «Строительство РВСП 50000 №4 РП «Клин» (заключительный). Пенза, 2016 // Архив Управления по охране объектов культурного наследия администрации губернатора Ульяновской области.

Природные условия Ульяновской области. Казань, 1977.

Седова М.С. Курганный могильник на юге Ульяновской области // Археологические исследования в лесостепном Поволжье. Самара, 1991.

Смирнов А.П. Введение // МИА. М, 1960. № 80.

Степанов П.Д. Материалы для археологической карты западной части Среднего Поволжья // МИА. М., 1962. № 111.

Тихонов В.В. Отчет об археологических разведках в зоне реконструкции участков МН «Куйбышев – Унеча -2», на участках в зоне технического перевооружения МНПП «Уфа – Западное направление» в Безенчукском и Сызранском районах Самарской области и в Николаевском районе Ульяновской области: в коридоре трассы строительства межпоселкового газопровода от ГРС «Широкий Карамыш» до с. Большая Дмитриевка в Лысогорском районе Саратовской области; в зоне оснащения ППМН «Куйбышев – Лисичанск» на 330 км, ППМН «Куйбышев – Тихорецк» на 325 км через р. М. Караман боновыми заграждениями в Марксовском районе Саратовской области в 2015 году. В 4-х томах. Саратов, 2016 // Архив АНО НИЦ.

Тихонов В.В. Отчет о раскопках кургана I курганного могильника Клип-I в зоне проведения работ на объекте «МН «Куйбышев-Унеча-2», участок Клип-Кузнецк, км 257-291, ДН1200. Реконструкция» в Николаевском районе Ульяновской области в 2017 году // Архив ООО «ИРТ-Наследие».

Список иллюстраций

Рис. 1. Курганный могильник Прасковьино-1. Николаевский район, Ульяновская область. Объект: «МН «Куйбышев - Унеча-2», участок Клин - Кузнецк, км 257-291, DN 1199. Реконструкция» в Николаевском районе Ульяновской области. По материалам археологических разведок В.В. Тихонова в 2015 году.

Рис. 2. Курганный могильник Прасковьино-1. Николаевский район, Ульяновская область. Инструментальный план.

Рис. 3. Курганный могильник Прасковьино-1. Николаевский район, Ульяновская область. Участок предусмотренный под строительство объекта «МН «Куйбышев - Унеча-2», участок Клин - Кузнецк, км 257-291, 1199. Реконструкция» DN в муниципальном районе Николаевском районе Ульяновской области. План курганного могильника Прасковьино-1 нанесенный на карту предоставленную заказчиком.

Рис. 4. Курганный могильник Прасковьино-1, курган 2. Николаевский район, Ульяновская область. Топоплан.

Рис. 5. Курганный могильник Прасковьино-1, курган 2. Николаевский район, Ульяновская область. До начала работ. Вид с севера.

Рис. 6. Курганный могильник Прасковьино-1, курган 2. Николаевский район, Ульяновская область. До начала работ. Вид с запада.

Рис. 7. Курганный могильник Прасковьино-1, курган 2. Николаевский район, Ульяновская область. До начала работ. Вид с юга.

Рис. 8. Курганный могильник Прасковьино-1, курган 2. Николаевский район, Ульяновская область. До начала работ. Вид с востока.

Рис. 9. Курганный могильник Прасковьино-1, курган 2. Николаевский район, Ульяновская область. Разметка стратиграфической бровки. Вид с востока.

Рис. 10. Курганный могильник Прасковьино-1, курган 2. Николаевский район, Ульяновская область. Инструментальная съемка и составление топоплана насыпи. Вид с юго-востока.

Рис. 11. Курганный могильник Прасковьино-1, курган 2. Николаевский район, Ульяновская область. Трассировка стратиграфической бровки. Вид с северо-востока.

Рис. 12. Курганный могильник Прасковьино-1, курган 2. Николаевский район, Ульяновская область. Попластовое снятие пахотного (гумусного) слоя. Восточная поля. Вид с юга-юго-востока.

Рис. 13. Курганный могильник Прасковьино-1, курган 2. Николаевский район, Ульяновская область. Попластовое снятие пахотного (гумусного) слоя. Восточная поля. Вид с востока-юго-востока.

Рис. 14. Курганный могильник Прасковьино-1, курган 2. Николаевский район, Ульяновская область. Зачистка стратиграфических бровок. Вид с юго-востока.

Рис. 15. Курганный могильник Прасковьино-1, курган 2. Николаевский район, Ульяновская область. Зачистка материкового выкида из могильной

ямы. Вид с востока.

Рис. 16. Курганный могильник Прасковьино-1, курган 2. Николаевский район, Ульяновская область. Материковый выкид из могильной ямы. Вид с востока.

Рис. 17. Курганный могильник Прасковьино-1, курган 2. Николаевский район, Ульяновская область. Материковый выкид из могильной ямы. Вид с запада.

Рис. 18. Курганный могильник Прасковьино-1, курган 2. Николаевский район, Ульяновская область. Материковый выкид из могильной ямы. Графическая фиксация. Вид с юго-востока.

Рис. 19. Курганный могильник Прасковьино-1, курган 2. Николаевский район, Ульяновская область. Ручная выборка грунта в районе могильного пятна. Вид с востока.

Рис. 20. Курганный могильник Прасковьино-1, курган 2. Николаевский район, Ульяновская область. Зачистка стратиграфической бровки. Вид с юго-востока.

Рис. 21. Курганный могильник Прасковьино-1, курган 2. Николаевский район, Ульяновская область. Попластовое снятие пахотного (гумусного) слоя. Западная пола. Вид с юга.

Рис. 22. Курганный могильник Прасковьино-1, курган 2. Николаевский район, Ульяновская область. Нивелировка стратиграфической бровки. Вид с северо-востока.

Рис. 23. Курганный могильник Прасковьино-1, курган 2. Николаевский район, Ульяновская область. Графическая фиксация стратиграфической бровки. Вид с юго-запада.

Рис. 24. Курганный могильник Прасковьино-1, курган 2. Николаевский район, Ульяновская область. Попластовое снятие пахотного (гумусного) слоя. Западная пола. Вид с юга-юго-запада.

Рис. 25. Курганный могильник Прасковьино-1, курган 2. Николаевский район, Ульяновская область. Зачистка материкового выкида из могильной ямы. Вид с запада-юго-запада.

Рис. 26. Курганный могильник Прасковьино-1, курган 2. Николаевский район, Ульяновская область. Материковый выкид из могильной ямы и фрагменты деревянного перекрытия. Вид с востока.

Рис. 27. Курганный могильник Прасковьино-1, курган 2. Николаевский район, Ульяновская область. Материковый выкид из могильной ямы и фрагменты деревянного перекрытия. Вид с запада.

Рис. 28. Курганный могильник Прасковьино-1, курган 2. Николаевский район, Ульяновская область. Материковый выкид из могильной ямы и фрагменты деревянного перекрытия. Графическая фиксация. Вид с юго-запада.

Рис. 29. Курганный могильник Прасковьино-1, курган 2. Николаевский район, Ульяновская область. Процесс расчистки деревянного перекрытия. Вид с северо-запада.

Рис. 30. Курганный могильник Прасковьино-1, курган 2. Николаевский

район, Ульяновская область. Процесс расчистки деревянного перекрытия. Вид с северо-запада.

Рис. 31. Курганный могильник Прасковьино-1, курган 2. Николаевский район, Ульяновская область. Стратиграфическая бровка, восточный фас. Вид с востока.

Рис. 32. Курганный могильник Прасковьино-1, курган 2. Николаевский район, Ульяновская область. Стратиграфическая бровка, западный фас, с остатками деревянного перекрытия. Вид с запада.

Рис. 33. Курганный могильник Прасковьино-1, курган 2. Николаевский район, Ульяновская область. Стратиграфическая бровка, западный фас. Вид с запада.

Рис. 34. Курганный могильник Прасковьино-1, курган 2. Николаевский район, Ульяновская область. Планиграфия.

Рис. 35. Курганный могильник Прасковьино-1, курган 2. Николаевский район, Ульяновская область. Фрагмент деревянного перекрытия в западной поле. Вид с запада.

Рис. 36. Курганный могильник Прасковьино-1, курган 2. Николаевский район, Ульяновская область. Фрагмент деревянного перекрытия в западной поле. Вид с востока.

Рис. 37. Курганный могильник Прасковьино-1, курган 2. Николаевский район, Ульяновская область. Графическая фиксация деревянного перекрытия. Вид с севера-северо-запада.

Рис. 38. Курганный могильник Прасковьино-1, курган 2. Николаевский район, Ульяновская область. Зачистка стратиграфической бровки, западный фас. Вид с юго-запада.

Рис. 39. Курганный могильник Прасковьино-1, курган 2. Николаевский район, Ульяновская область. Зачистка стратиграфической бровки (западный фас) и материка. Вид с северо-запада.

Рис. 40. Курганный могильник Прасковьино-1, курган 2. Николаевский район, Ульяновская область. Погребение 1. Могильное пятно. Вид с запада.

Рис. 41. Курганный могильник Прасковьино-1, курган 2. Николаевский район, Ульяновская область. Погребение 1. Могильное пятно. Вид с северо-запада.

Рис. 42. Курганный могильник Прасковьино-1, курган 2. Николаевский район, Ульяновская область. Погребение 1. Могильное пятно, графическая фиксация. Вид с северо-запада.

Рис. 43. Курганный могильник Прасковьино-1, курган 2. Николаевский район, Ульяновская область. Восточная поля после снятия насыпи. Вид с севера-северо-востока.

Рис. 44. Курганный могильник Прасковьино-1, курган 2. Николаевский район, Ульяновская область. Западная поля после снятия насыпи. Вид с юго-запада.

Рис. 45. Курганный могильник Прасковьино-1, курган 2. Николаевский район, Ульяновская область. Ручной разбор стратиграфической бровки. Вид с северо-востока.

Рис. 46. Курганный могильник Прасковьино-1, курган 2. Николаевский район, Ульяновская область. Ручной разбор стратиграфической бровки. Вид с северо-востока.

Рис. 47. Курганный могильник Прасковьино-1, курган 2. Николаевский район, Ульяновская область. Зачистка могильного пятна. Вид с севера.

Рис. 48. Курганный могильник Прасковьино-1, курган 2. Николаевский район, Ульяновская область. Погребение 1. Контур могильного пятна. Вид с севера.

Рис. 49. Курганный могильник Прасковьино-1, курган 2. Николаевский район, Ульяновская область. Погребение 1. Контур могильного пятна. Вид с юга.

Рис. 50. Курганный могильник Прасковьино-1, курган 2. Николаевский район, Ульяновская область. Погребение 1. Контур могильного пятна. Графическая фиксация. Вид с северо-востока.

Рис. 51. Курганный могильник Прасковьино-1, курган 2. Николаевский район, Ульяновская область. Погребение 1. Выборка ямы. Вид с юго-запада.

Рис. 52. Курганный могильник Прасковьино-1, курган 2. Николаевский район, Ульяновская область. Погребение 1. Выборка ямы. Вид с северо-востока.

Рис. 53. Курганный могильник Прасковьино-1, курган 2. Николаевский район, Ульяновская область. Погребение 1. Вид с севера-северо-востока.

Рис. 54. Курганный могильник Прасковьино-1, курган 2. Николаевский район, Ульяновская область. Погребение 1. Вид с юга.

Рис. 55. Курганный могильник Прасковьино-1, курган 2. Николаевский район, Ульяновская область. Погребение 1. Остатки деревянного перекрытия. Вид с юго-востока.

Рис. 56. Курганный могильник Прасковьино-1, курган 2. Николаевский район, Ульяновская область. Погребение 1. Графическая фиксация. Вид с северо-востока.

Рис. 57. Курганный могильник Прасковьино-1, курган 2. Николаевский район, Ульяновская область. Погребение 1. Нивелировка. Вид с северо-востока.

Рис. 58. Курганный могильник Прасковьино-1, курган 2. Николаевский район, Ульяновская область. Погребение 1. Вид с севера-северо-востока.

Рис. 59. Курганный могильник Прасковьино-1, курган 2. Николаевский район, Ульяновская область. Погребение 1. Вид с юга.

Рис. 60. Курганный могильник Прасковьино-1, курган 2. Николаевский район, Ульяновская область. Погребение 1. После выборки ям землеройных животных. Вид с юга.

Рис. 61. Курганный могильник Прасковьино-1, курган 2. Николаевский район, Ульяновская область. После полного снятия стратиграфической бровки. Вид с севера.

Рис. 62. Курганный могильник Прасковьино-1, курган 2. Николаевский район, Ульяновская область. Процесс рекультивации. Вид с севера.

Рис. 63. Курганный могильник Прасковьино-1, курган 2. Николаевский

район, Ульяновская область. Рекультивация. Вид с запада-северо-запада.

Рис. 64. Курганный могильник Прасковьино-1, курган 2. Николаевский район, Ульяновская область. Рекультивация. Вид с севера.

Рис. 65. Курганный могильник Прасковьино-1, курган 2. Николаевский район, Ульяновская область. Фрагменты лепного сосуда из погребения 1.

Рис. 66. Курганный могильник Прасковьино-1, курган 2. Николаевский район, Ульяновская область. Стратиграфия, восточный фас.

Рис. 67. Курганный могильник Прасковьино-1, курган 2. Николаевский район, Ульяновская область. Стратиграфия, западный фас.

Рис. 68. Курганный могильник Прасковьино-1, курган 2. Николаевский район, Ульяновская область. Планиграфия, выкид и остатки перекрытия после снятия пахотного слоя.

Рис. 69. Курганный могильник Прасковьино-1, курган 2. Николаевский район, Ульяновская область. Планиграфия, перекрытие погребения.

Рис. 70. Курганный могильник Прасковьино-1, курган 2. Николаевский район, Ульяновская область. Планиграфия, погребение.

Рис. 71. Курганный могильник Прасковьино-1, курган 2. Николаевский район, Ульяновская область. Профили могильной ямы.

ИЛЛЮСТРАЦИИ



Рис. 1. Курганный могильник Прасковино-1, Николаевский район, Ульяновская область.
Объект: «МИ «Куйбышев - Унеча-2», участок Клино - Кузнецк, км 257-291, DN 1199, Реконструкция» в Николаевском районе Ульяновской области.
По материалам археологических разведок В.В. Тихонова в 2015 году.

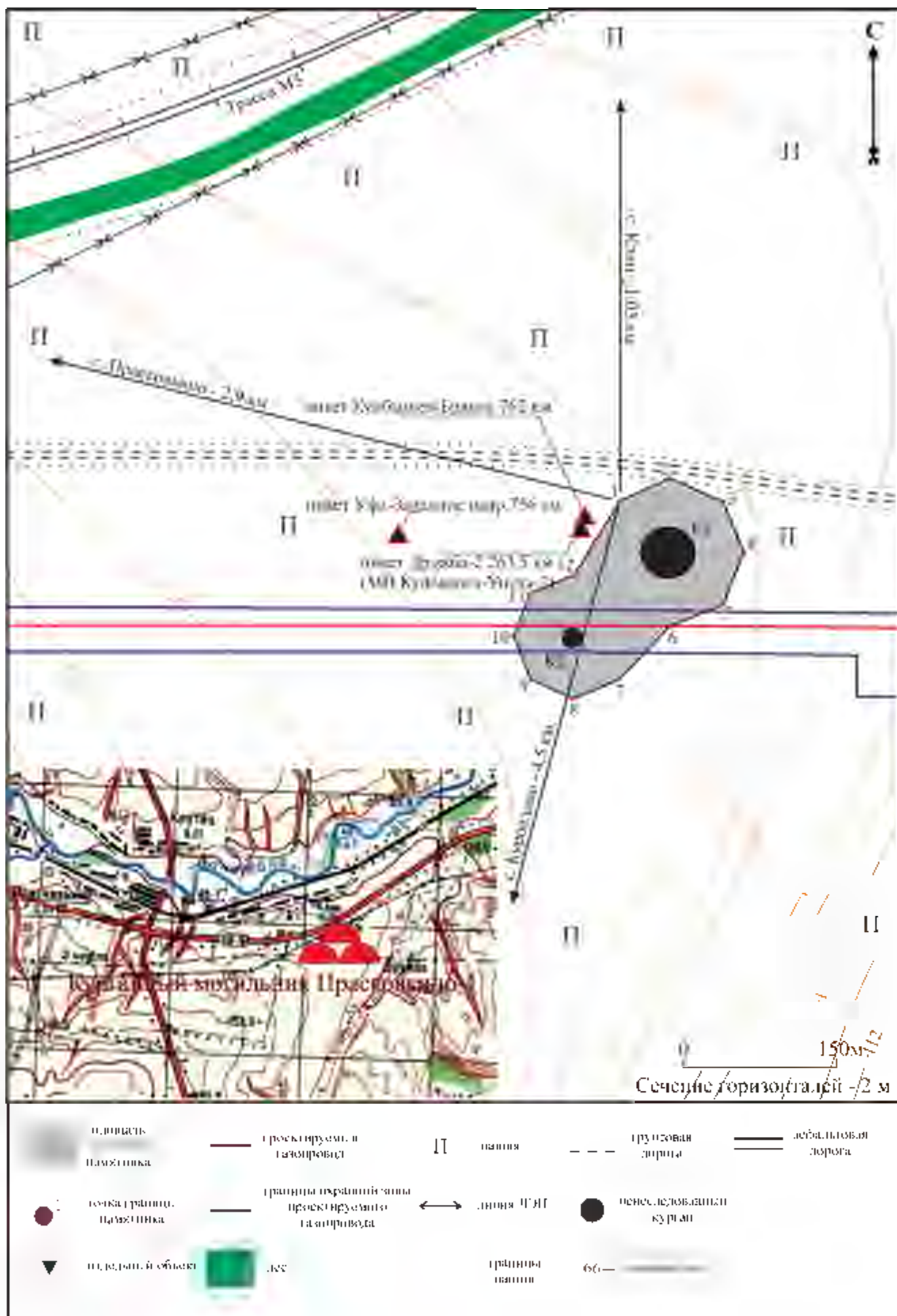


Рис. 2. Курганный могильник Прасковино-1. Николаевский район, Ульяновская область. Инструментальный план.

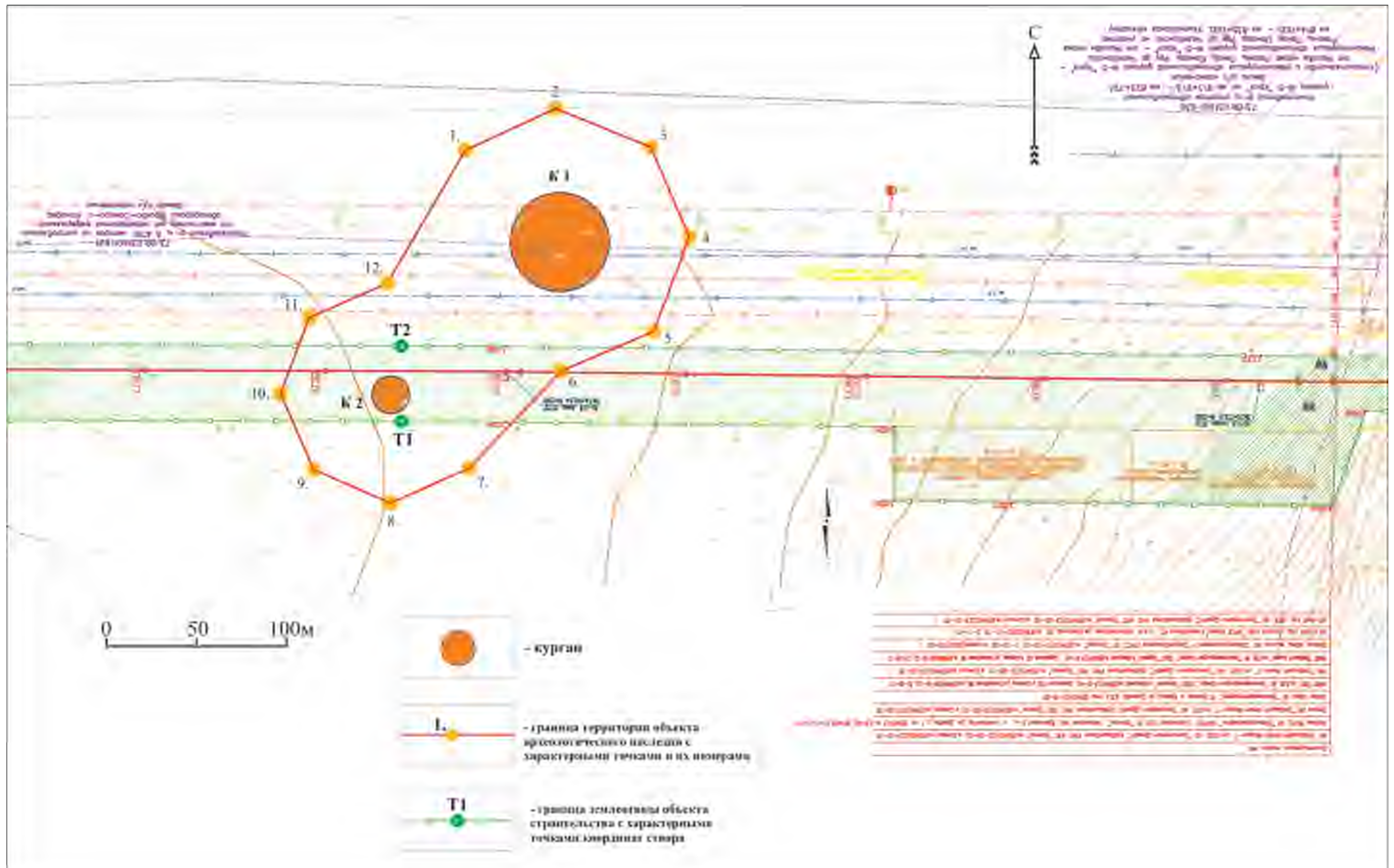


Рис. 3. Курганный могильник Прасковьино-1, Николаевский район, Ульяновская область. Участок предусмотренный под строительство объекта «МП «Куйбышев – Унеча-2», участок Клип – Кузнецк, км 257-291, DN 1199. Реконструкция» в муниципальном районе Николаевском районе Ульяновской области. План курганного могильника Прасковьино-1 нанесенный на карту предоставленную заказчиком.

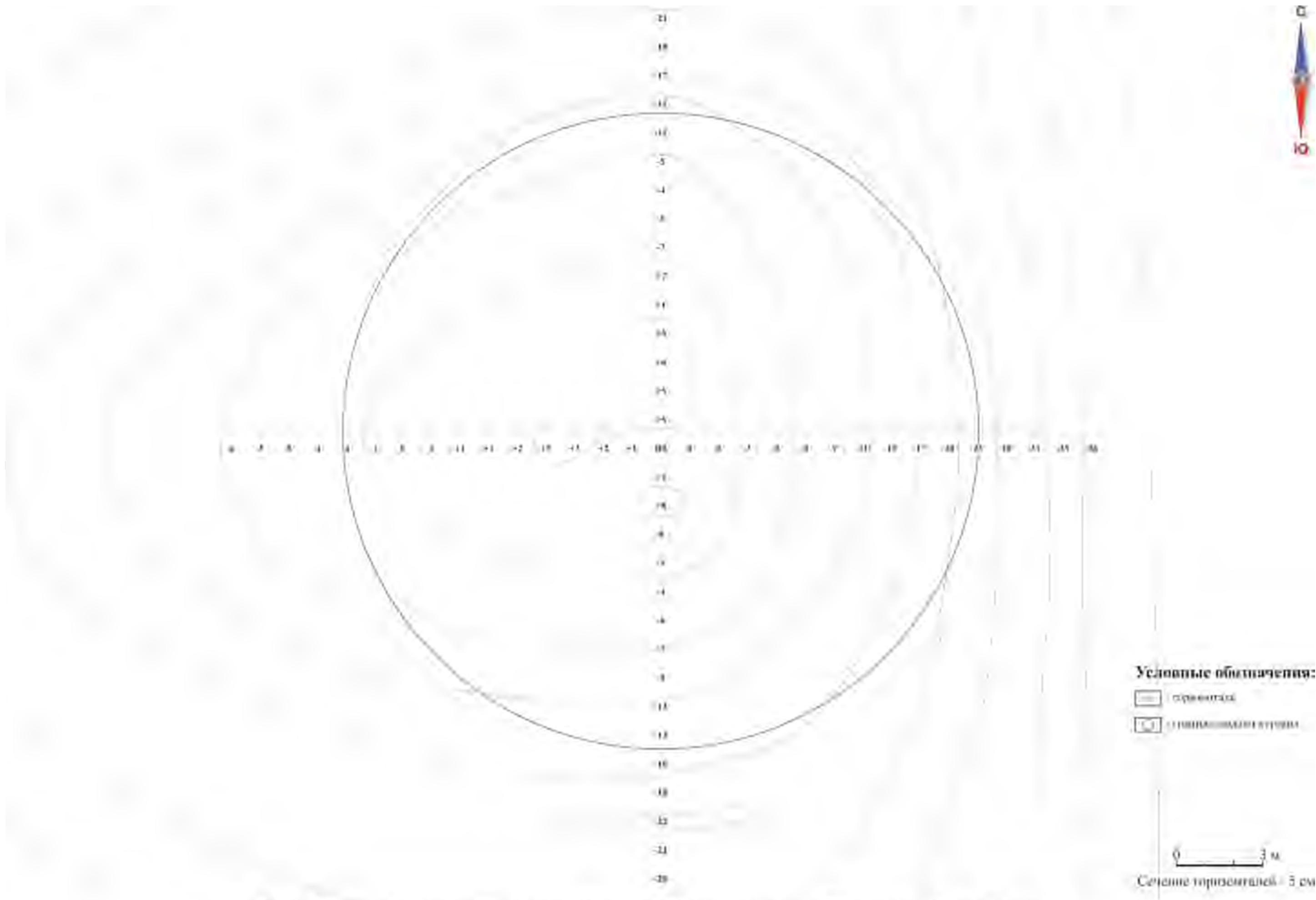


Рис. 4. Курганний могильник, Прасковино-1; курган 2. Никольський район, Ульяновська область. Топоплан



Рис. 5. Курганный могильник Прасковьино-1, курган 2.
Николаевский район, Ульяновская область.
До начала работ. Вид с севера.



Рис. 6. Курганный могильник Прасковьино-1, курган 2.
Николаевский район, Ульяновская область.
До начала работ. Вид с запада.



Рис. 7. Курганный могильник Прасковьино-1, курган 2.
Николаевский район, Ульяновская область.
До начала работ. Вид с юга.



Рис. 8. Курганный могильник Прасковьино-1, курган 2.
Николаевский район, Ульяновская область.
До начала работ. Вид с востока.



Рис. 9. Курганный могильник Прасковьино-1, курган 2.
Николаевский район, Ульяновская область.
Разметка стратиграфической бровки. Вид с востока.



Рис. 10. Курганный могильник Прасковьино-1, курган 2.
Николаевский район, Ульяновская область.
Инструментальная съемка и составление топоплана насыпи.
Вид с юго-востока.



Рис. 11. Курганный могильник Прасковьино-1, курган 2.
Николаевский район, Ульяновская область.
Трассировка стратиграфической бровки. Вид с северо-востока.



Рис. 12. Курганный могильник Прасковьино-1, курган 2.
Николаевский район, Ульяновская область.
Попластовое снятие пахотного (гумусного) слоя. Восточная поля.
Вид с юга-юго-востока.



Рис. 13. Курганный могильник Прасковьино-1, курган 2.
Николаевский район, Ульяновская область.
Попластовое снятие пахотного (гумусного) слоя. Восточная поля.
Вид с востока-юго-востока.



Рис. 14. Курганный могильник Прасковьино-1, курган 2.
Николаевский район, Ульяновская область.
Зачистка стратиграфических бровок. Вид с юго-востока.



Рис. 15. Курганный могильник Прасковьино-1, курган 2.
Николаевский район, Ульяновская область.
Зачистка материкового выкида из могильной ямы. Вид с востока.



Рис. 16. Курганный могильник Прасковьино-1, курган 2.
Николаевский район, Ульяновская область.
Материковый выкид из могильной ямы. Вид с востока.



Рис. 17. Курганный могильник Прасковьино-1, курган 2.
Николаевский район, Ульяновская область.
Материковый выкид из могильной ямы. Вид с запада.



Рис. 18. Курганный могильник Прасковьино-1, курган 2.
Николаевский район, Ульяновская область.
Материковый выкид из могильной ямы. Графическая фиксация.
Вид с юго-востока.



Рис. 19. Курганный могильник Прасковьино-1, курган 2.
Николаевский район, Ульяновская область.
Ручная выборка грунта в районе могильного пятна. Вид с востока.



Рис. 20. Курганный могильник Прасковьино-1, курган 2.
Николаевский район, Ульяновская область.
Зачистка стратиграфической бровки. Вид с юго-востока.



Рис. 21. Курганный могильник Прасковьино-1, курган 2.
Николаевский район, Ульяновская область.
Попластовое снятие пахотного (гумусного) слоя. Западная пола.
Вид с юга.



Рис. 22. Курганный могильник Прасковьино-1, курган 2.
Николаевский район, Ульяновская область.
Нивелировка стратиграфической бровки.
Вид с северо-востока.



Рис. 23. Курганный могильник Прасковьино-1, курган 2.
Николаевский район, Ульяновская область.
Графическая фиксация стратиграфической бровки.
Вид с юго-запада.



Рис. 24. Курганный могильник Прасковьино-1, курган 2.
Николаевский район, Ульяновская область.
Попластовое снятие пахотного (гумусного) слоя. Западная поля.
Вид с юга-юго-запада.



Рис. 25. Курганный могильник Прасковьино-1, курган 2.
Николаевский район, Ульяновская область.
Зачистка материкового выкида из могильной ямы.
Вид с запада-юго-запада.



Рис. 26. Курганный могильник Прасковьино-1, курган 2.
Николаевский район, Ульяновская область.
Материковый выкид из могильной ямы и фрагменты
деревянного перекрытия. Вид с востока.



Рис. 27. Курганный могильник Прасковьино-1, курган 2.
Николаевский район, Ульяновская область.
Материковый выкид из могильной ямы и фрагменты деревянного
перекрытия. Вид с запада.



Рис. 28. Курганный могильник Прасковьино-1, курган 2.
Николаевский район, Ульяновская область.
Материковый выкид из могильной ямы и фрагменты деревянного
перекрытия. Графическая фиксация. Вид с юго-запада.



Рис. 29. Курганный могильник Прасковьино-1, курган 2.
Николаевский район, Ульяновская область.
Процесс расчистки деревянного перекрытия. Вид с северо-запада.



Рис. 30. Курганный могильник Прасковьино-1, курган 2.
Николаевский район, Ульяновская область.
Процесс расчистки деревянного перекрытия. Вид с северо-запада.



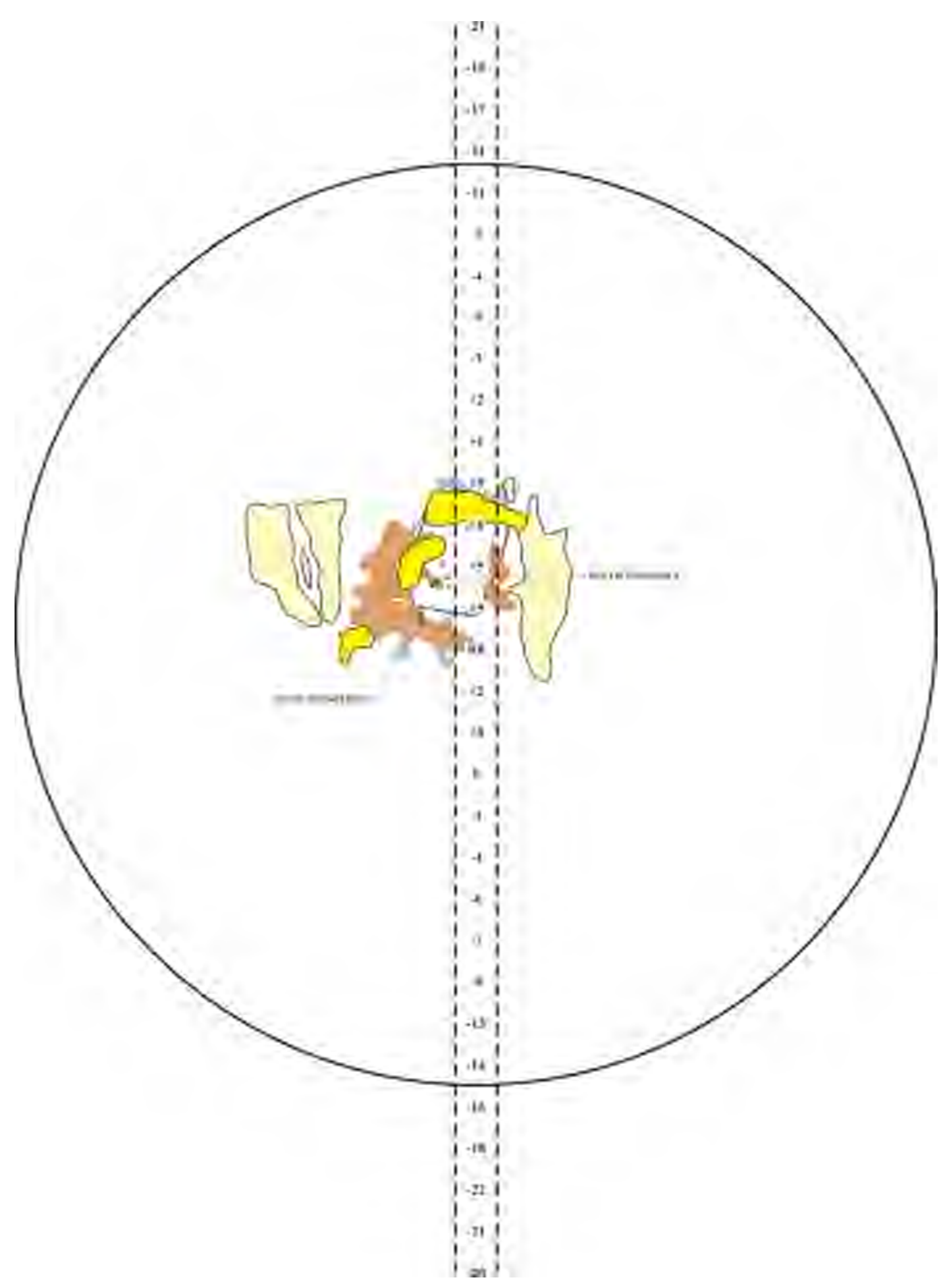
Рис. 31. Курганный могильник Прасковьино-1, курган 2. Николаевский район, Ульяновская область. Стратиграфическая бровка, восточный фас. Вид с востока.










Рис. 32. Курганный могильник Прасковьино-1, курган 2. Николаевский район, Ульяновская область. Стратиграфическая бровка, западный фас, с остатками деревянного перекрытия. Вид с запада.



Рис. 33. Курганный могильник Прасковьино-1, курган 2. Николаевский район, Ульяновская область. Стратиграфическая бровка, западный фас. Вид с запада.



- Условные обозначения:**
-  - граница насыпи кургана
 -  - стратиграфическая бровка
 -  - темно-желтый суглинок
 -  - светло-желтый суглинок
 -  - дерево
 -  - норы
 -  - границы могильного пятна
 -  - границы могильной ямы

0 3 м

Рис. 34. Курганный могильник Прасковьино-1, курган 2. Николаевский район, Ульяновская область. Планиграфия.



Рис. 35. Курганный могильник Прасковьино-1, курган 2.
Николаевский район, Ульяновская область.
Фрагмент деревянного перекрытия в западной поле. Вид с запада.



Рис. 36. Курганный могильник Прасковьино-1, курган 2.
Николаевский район, Ульяновская область.
Фрагмент деревянного перекрытия в западной поле. Вид с востока.



Рис. 37. Курганный могильник Прасковьино-1, курган 2.
Николаевский район, Ульяновская область.
Графическая фиксация деревянного перекрытия.
Вид с севера-северо-запада.



Рис. 38. Курганный могильник Прасковьино-1, курган 2.
Николаевский район, Ульяновская область.
Зачистка стратиграфической бровки, западный фас. Вид с юго-запада.



Рис. 39. Курганный могильник Прасковьино-1, курган 2.
Николаевский район, Ульяновская область.
Зачистка стратиграфической бровки (западный фас) и материка.
Вид с северо-запада.



Рис. 40. Курганный могильник Прасковьино-1, курган 2.
Николаевский район, Ульяновская область.
Погребение I. Могильное пятно. Вид с запада.



Рис. 41. Курганный могильник Прасковьино-1, курган 2.
Николаевский район, Ульяновская область.
Погребение 1. Могильное пятно. Вид с северо-запада.



Рис. 42. Курганный могильник Прасковьино-1, курган 2.
Николаевский район, Ульяновская область.
Погребение 1. Могильное пятно, графическая фиксация.
Вид с северо-запада.



Рис. 43. Курганный могильник Прасковьино-1, курган 2.
Николаевский район, Ульяновская область.
Восточная поля после снятия насыпи. Вид с севера-северо-востока.



Рис. 44. Курганный могильник Прасковьино-1, курган 2.
Николаевский район, Ульяновская область.
Западная поля после снятия насыпи. Вид с юго-запада.



Рис. 45. Курганный могильник Прасковьино-1, курган 2.
Николаевский район, Ульяновская область.
Ручной разбор стратиграфической бровки. Вид с северо-востока.



Рис. 46. Курганный могильник Прасковьино-1, курган 2.
Николаевский район, Ульяновская область.
Ручной разбор стратиграфической бровки. Вид с северо-востока.



Рис. 47. Курганный могильник Прасковьино-1, курган 2.
Николаевский район, Ульяновская область.
Зачистка могильного пятна. Вид с севера.



Рис. 48. Курганный могильник Прасковьино-1, курган 2.
Николаевский район, Ульяновская область.
Погребение 1. Контур могильного пятна. Вид с севера.



Рис. 49. Курганный могильник Прасковьино-1, курган 2.
Николаевский район, Ульяновская область.
Погребение 1. Контур могильного пятна. Вид с юга.



Рис. 50. Курганный могильник Прасковьино-1, курган 2.
Николаевский район, Ульяновская область.
Погребение 1. Контур могильного пятна. Графическая фиксация.
Вид с северо-востока.



Рис. 51. Курганный могильник Прасковьино-1, курган 2.
Николаевский район, Ульяновская область.
Погребение 1. Выборка ямы. Вид с юго-запада.



Рис. 52. Курганный могильник Прасковьино-1, курган 2.
Николаевский район, Ульяновская область.
Погребение 1. Выборка ямы. Вид с северо-востока.